



FARO HOTEL EL FARO

RESTAURANTE

ANIVERSARIO
SOLIDARIDAD



Playa Del Carmen



Índice

<i>Reconocimientos y Agradecimientos</i>	4
<i>Créditos</i>	6
<i>Prólogo</i>	7
<i>Playa Del Carmen, Entre el arrullo del mar y el susurro de la selva</i>	10
<i>En busca de una identidad histórica</i>	22
<i>Los primeros intentos por convertir Playa del Carmen en municipio</i>	88
<i>De un pequeño pueblo de pescadores a una ciudad turística internacional</i>	108
<i>El encuentro con los dioses Mayas crea el espíritu de Solidaridad</i>	160
<i>Playa Del Carmen en pleno auge de crecimiento turístico</i>	182

<i>Playa Del Carmen en busca de crear el octavo municipio</i>	204
<i>Presidentes Municipales</i>	234
<i>Impulsando el progreso de la comunidad</i>	298
<i>Espacios abiertos al tiempo, Solidaridad, un Municipio que se une al ritmo de la modernidad</i>	348
<i>Festivales artísticos en Playa Del Carmen</i>	364
<i>Eventos de participación popular</i>	372
<i>Playa Del Carmen: destino turístico mundial</i>	380
<i>Forjadores de un paraíso llamado Playa Del Carmen</i>	404

Reconocimientos y

Para lograr la integración de la información del presente documento se contó con la valiosa participación de **Raymundo Tineo Celaya**, cronista de Playa del Carmen. **José Luis Hernández Barragán** también cronista de Playa del Carmen- Un especial reconocimiento a estos dos personajes que nos trazaron el rumbo por el que debíamos partir para describir lo que nos fueron indicando las valiosas aportaciones de las entrevistas que había realizado **Raymundo Tineo Celaya** con un carácter de historiador consumado, seguimos no solo el rumbo que él diseñó en su momento, al que le fuimos acomodando datos que salían de los comentarios en los que participaron los mismos pioneros o alguno de sus descendientes los cuales fueron complementando con su decidida participación, cabe aclarar que dentro de este grupo destaca la presencia de quien fue un ícono en el desarrollo de Playa del Carmen y que aún se mantiene como tal, **Don Jacinto Aguilar Quiam**, se ganó el ser tres veces consecutivas representante como delegado del pueblo. Es importante destacar la participación de **José Luis Hernández Barragán** con documentos que resaltan la aparición del bautizo impuesto a Playa del Carmen, además de los valiosos comentarios que aportó, no solo en documentos y fotografías, sino en descripciones que aclaraban algún detalle importante que dieron contexto a los escritos.

Agradecimientos:

Por otro lado, también rendimos un afectuoso reconocimiento a las siguientes personas quienes con sus aportaciones decididas fueron diseñando y complementando los textos y fotografías plasmadas:

Jackelin Mezo Catzín, Abelina Catzín y Rosalío Mezo (Chalio), Argelia Mezo Catzín, Aitana Arias Mezo, Carmita Novelo, Andrea Chan, Jesús Puc, Felipe Reséndiz, Alfonso Abraham Alamilla Galán, Jorge Fuentes Gómez, Domingo Paredes Reyes, Lucio Varo Kantún Chi, Manuel José Puc, Peter Güémez, Ramón Severo Novelo Cárdenas, Leonides Villanueva García, Yovani Villanueva Trejo, Manuel Chuc Chan, Raymundo Tineo Celaya, José Luis Hernández Barragán, Jacinto Aguilar Quiam, Doc. Arturo Alfaro Palma, Olga Blanco, Francisco Gaona, Rafael Medina Rivero, Iliana y Doña Mary, Raúl Carrillo, Ángel Aguilar, Cecilio Puc, Lety Mena, José Burgos, Reyes Puc, Sergio J. Gross, Julia Antonia Noh Pool, Rogelio Vergara Mora, Leonor Castañeda, Youslin Ramírez Castañeda, Carlos Manuel Santoyo Quian, Aníbal Camacho López, Alejandra Escobar González, Laura Concepción Palma Ocampo, Nery Quian Uc, Sagrario Gross Joaquín, Rubén Aguilar Gómez, Marciano Toledo Sánchez, Rene Riaño Martínez y a todos los que asistieron a las reuniones y que por alguna razón no se inscribieron en la lista de asistencia.

También queremos hacer un reconocimiento a todos los expresidentes municipales que ofrecieron su valioso tiempo con los comentarios de su gestión administrativa al frente del municipio y a la valiosa orientación y compañía en todo el proceso de las entrevistas realizadas con los personajes que destacaron por su labor en la formación del municipio, el que fue el primer presidente constitucional de Solidaridad; Profesor Ramón Severo Novelo Cárdenas, ofrecemos un reconocimiento especial ya que gracias a su apoyo y orientación se pudo entrevistar a la mayoría de los expresidentes municipales de Solidaridad.

Créditos

Presidenta Municipal de Solidaridad
Dra. Roxana Lili Campos Miranda

Honorable Cabildo

Síndico Municipal

Mtro. Adrián Armando Pérez Vera

Primera Regidora

Lic. Nellyadi Anaiza Quian Medina

Segundo Regidor

C. Ruvicel López Pérez

Tercera Regidora

C. Petra Luisa Villar Alfonseca

Cuarto Regidor

C. Uri Carmona Islas

Quinta Regidora

Lic. Lesbia Yamira Quintal García

Sexto Regidor

Mtro. Rodolfo del Ángel Campos

Séptima Regidora

C. Maribel Morales Orozco

Octavo Regidor

Lic. Cecilio Puc Sansores

Novena Regidora

Lic. Matilde Carrillo Vejar

Décima Regidora

C. Laura Esther Beristain Navarrete

Décimo Primer Regidor

C. Luis Allan Ochoa Medina

Décimo Segundo Regidor

C.P. José Gabriel Concepción Mendicuti Loría

Décimo Tercer Regidor

Ing. Marciano Toledo Sánchez

Décimo Cuarta Regidora

C. Valentina Johana Álvarez Castañeda

Décimo Quinta Regidora

Prof. Ángela Guadalupe Sánchez Gutiérrez



ANIVERSARIO
SOLIDARIDAD

DESCARGA DE MANERA GRATUITA
LA VERSIÓN DIGITAL



*Este ejemplar es patrimonio histórico cultural del H. Ayuntamiento del Municipio de Solidaridad, mantiene todos los derechos reservados: su distribución y difusión es sin fines de lucro, puede ser reproducida, siempre y cuando no se mutile y se cite la fuente completa y su dirección electrónica, de otra forma requiere permiso por escrito del H. Ayuntamiento de Solidaridad; domicilio: Av. 20 Norte entre Calles 8 y 10 Norte, Col. Centro C.P. 77710, Playa del Carmen, Solidaridad Quintana Roo, México.
Mail: contacto@gobiernosolidaridad.gob.mx*

Prólogo

Hablar de Playa del Carmen es remontar la historia a un lugar de muchos contrastes cuyos rastros del paso del hombre casi se pierden en el tiempo, el mar y la selva. Desde entonces comenzó un lento poblamiento de este lugar. Primero fueron algunos de los mismos chicleros, quienes esperaban pacientemente la siguiente temporada de chicle, se asentaban en campamentos que iban formando un incipiente poblado costero. El líder de aquella pequeña comunidad se llamaba José Quiam Chan, y su esposa Juanita López Baas, el procedía de Chan Santa Cruz, hoy ciudad de Felipe Carrillo Puerto.

Mucho antes, este lugar se llamó Xaman-Ha, en lengua maya quiere decir “agua del norte”; una ciudad con bastante actividad marítima como puerto de embarque a la isla Cozumel, sitio donde se rendía culto a Ixchel, diosa de la luna, la medicina y la fertilidad, motivo por el cual en caravanas viajaban damas principales del mundo maya a este lugar, para de aquí embarcarse en canoas a la isla Cozumel, llevando ofrendas y peticiones de fertilidad a la diosa mayor, que les permitiera concebir hijos arrogantes, diestros en el manejo de las armas que continuaran su estirpe.

Peregrino incansable el tiempo pasa en aquellos confines, hasta que apareció el día cuando llegaron los europeos, con ambiciones desmedidas, entre los naufragos destacan dos españoles, Gonzalo Guerrero y Gerónimo de Aguilar, fueron los primeros en llegar a estas tierras en el año de 1511; se cree estuvieron algún tiempo en Xaman-Ha, antes de seguir su histórico destino.

Algunos años después, de manera fugaz arribaron a estas tierras más españoles con Hernán Cortés al mando. Después, en 1527 otro grupo de españoles comandados por Francisco de Montejo, bautizaron este lugar como Salamanca de Xaman-Ha, abandonándolo después al no encontrar oro o algo que valiera la pena saquear. Desde entonces Xaman-Ha, de la misma forma como sucede en toda la costa nororiental, lo que hoy es Quintana Roo, con algunas excepciones, quedó catalogado históricamente como despoblado, hasta la llegada de los chicleros en noviembre de 1902.

Este es el inicio de la historia que se narra en el presente documento, es a partir de este episodio cuando las descendencias de estos personajes fueron acumulando sus anécdotas, cada vez más llena de interminables sucesos, un pueblo que vivió el boom del chicle tan demandado por el mercado internacional hasta su caída con la invención de las gomas artificiales producidas por los consorcios económicos.

Su vida recorrió etapas muy cambiantes, en un principio como recolectores de la goma del árbol del chicozapote y algo de copra de coco, después ante la presencia de una naturaleza que ofrecía al alcance de sus manos abundante pesca, esta pequeña comunidad se convierte en un pueblo de pescadores, dejando atrás el chicle y la copra.



Este pueblo, mantuvo cierto abandono con personajes que iban y venían, poblaban y despoblaban el lugar. Solo una estirpe de buenos pioneros fue forjando su cultura en un rincón fuera de las ambiciones del mundo y de sus conflictos bélicos.

En completo olvido debido al aislamiento y la casi nula comunicación pasan las etapas cruentas de la Revolución Mexicana, ya con un Porfiriato decadente que intentaba mantener el control. En el año 1902, se descubre por unos buscadores de chicle a través de la ordeña del chicozapote y se crea el territorio de Quintana Roo con una concesión a una compañía que se dedica a saquear las riquezas que ofrece la naturaleza: el chicle, el palo de tinte, las maderas preciosas como la caoba y el cedro.

La primera referencia de Playa del Carmen data del 14 de noviembre de 1902, es en una carta con esa fecha, que el gerente de la compañía chiclera “Colonizadora de Oriente Peninsular”, el Sr. Ángel Rivas, dirige al gobernador de Yucatán don Olegario Molina, donde entre otros reportes le informa que, como parte de las actividades de extracción de la resina y para dar salida a la producción del chicle de la zona al sur de Puerto Morelos, sus trabajadores abrieron un camino, hacia una playa a la que le pusieron “Del Carmen”, a este documento se le considera como el acta fundacional de Playa del Carmen y es por ello que el 14 de noviembre se celebra la creación de la ciudad.

Es con este evento que se bautiza aquel campamento chiclero como Playa del Carmen, de ahí hacia adelante se inicia el paulatino crecimiento de una gran ciudad llena de acontecimientos épicos que van desarrollando los habitantes.

Una historia llena de anécdotas en las que se intenta plasmar en este documento de una forma cronológica hasta donde fue posible y de forma paralela rescatar la mayor cantidad de fotografías que correspondieran a los sucesos que fueron ocurriendo, reconocemos que en el intento se lograron algunos importantes avances, sin embargo, estamos seguros de que quedaron muchos espacios vacíos y anécdotas sin poder cumplir completamente su objetivo, algunos datos se suplieron con fotos fuera de tiempo.

La descripción de los acontecimientos que forjaron la ciudad, narra la creación como municipio al separarse del municipio de Cozumel y los caminos recorridos ante tales eventos, la presencia de huracanes, incendios forestales, el amarillamiento letal del cocotero, etc. Las penurias pasadas por la incipiente organización de la población y de cómo se fortaleció hasta lograr el objetivo.

A la llegada de la municipalización constitucional con un nombre que resaltaba las ambiciones ideológicas de ese tiempo se le denomina al octavo municipio del Estado de Quintana Roo: Municipio Solidaridad con cabecera municipal en el poblado Playa del Carmen. Una nueva historia se empieza a escribir, el pueblo crece con una magia creadora que atrae al turismo internacional, el pueblo se llena de inversiones que dan pasos agigantados en infraestructura de servicios turísticos, cada día se transforma el paisaje urbano, crecen por todos lados las necesidades de una nueva población atraídos por la oferta de empleo en busca de mejorar su calidad de vida.

Los trabajos que los dirigentes municipales llevan a cabo con concertaciones de apoyos para que den respuesta al crecimiento insólito, aparecen necesidades de todo tipo, éstas se van solventando con el ingenio y habilidad que ha desarrollado cada presidente en turno. Para crear uno de los destinos más importantes del mundo.

Es así como llegamos a la actual administración municipal 2021-2024, en este último eslabón de la cadena de la historia de la ciudad, nos ofrece una narración que sitúa a Playa del Carmen como ejemplo del destino del turismo mundial, mediante la implementación de programas con los que ha superado los retos que se presentan, como la recesión derivada de la pandemia COVID-19 y la aparición de sargazo en nuestras playas, entre otros, aplicando los instrumentos necesarios para convertirse en el Municipio que es hoy.

Los retos que enfrentamos son muchos, pero con trabajo y orden renovamos nuestro entorno para lograr el desarrollo y crecimiento de nuestro Municipio.

Se le dio una nueva imagen, calles limpias y seguras iluminadas por las noches, nuevo trato con la población, una atención de primera mano sin intermediarios, respuesta inmediata ante alguna problemática de todo ciudadano que se acerca y plantea, se crearon instituciones de atención y protección a la mujer, al niño, a la salud, la educación, y un sinfín de actos diarios.

Las celebraciones masivas con todo incluido, que han sido con la intención de traer recreación a nuestro municipio, con artistas de primer nivel, alimentos gratuitos, regalos para los niños, las madres, los padres, los maestros, los ancianos y público en general.

Roxana Lili Campos Miranda

Presidenta Constitucional del Municipio de Solidaridad

***Playa Del Carmen,
Entre el arrullo del mar y el
susurro de la selva***

Surgida de entre las arenas del mar caribe



Al caminar por la Quinta Avenida de esta hermosa y moderna ciudad capital municipal, uno se llena de un extraño sentimiento de tranquilidad y paz interior que fluye por nuestros sentidos, al observar estas calles que se fueron transformando poco a poco sin sentir el paso del tiempo, que han marcado huellas imborrables en sus pasos hacia esta modernidad actual obligada por las circunstancias; lugar único con una cultura ancestral y una transformación agilizada por la llegada de cada vez más de nuevos pobladores, historia descrita a través del tiempo en asentamientos localizados en escenarios de completa incertidumbre, cultura ancestral identificada entre los más antiguos vestigios humanos hallados en el Continente Americano, cuyo cálculo data de alrededor de los 12.500 años AC.



Sentir en el rostro el aire purificante del mar caribe igual como lo sintieron nuestros antepasados, recrearse en sus playas o perderse en la inmensidad de la selva, seguramente nómadas en busca del sitio perfecto para desarrollar un asentamiento protector que les permitiera su desarrollo personal, como los actuales migrantes que buscan refugio de esta pujante ciudad, aquellas formaron una milenaria cultura del pueblo maya como la ciudad de Xaman-Ha y Pole (hoy Xcaret), aldea costera asentada hacia los años 600 AC. Quizá no fueron los primeros asentamientos, pero si uno de los más estudiados.



Se encontró, entre otros resultados que la “edad” de las fogatas es de 10 mil 500 años y que los carbones se produjeron *in situ*; el fuego se originó ahí mismo y las temperaturas alcanzadas en esas fogatas fueron de entre 200 y 600 grados centígrados.





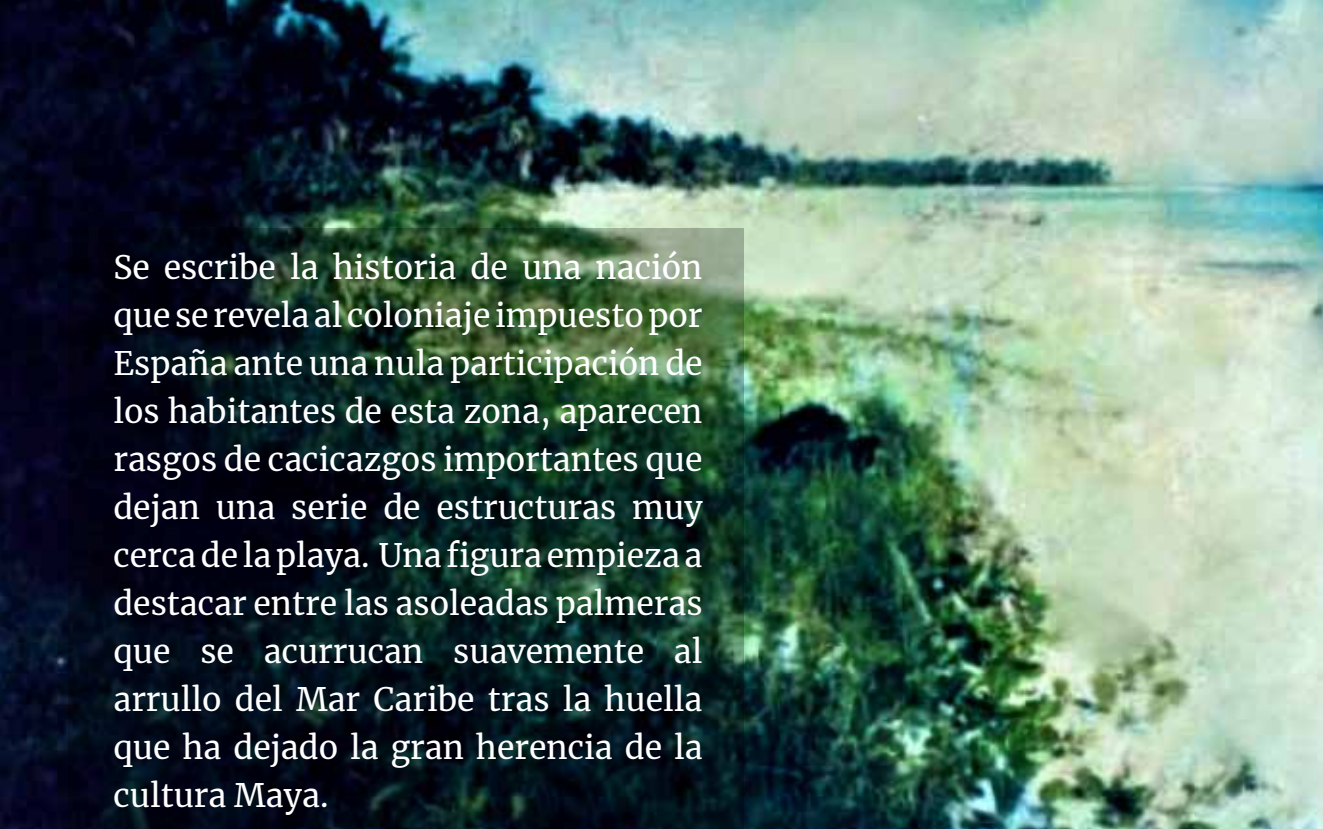
Otro de los hallazgos, fueron los vestigios que se han encontrado en estos sitios, dan muestra de una cultura que se desarrolló en torno al mercado derivado de la actividad de la pesca con la isla de Cuzamil, Ekab, Zazil-Ha, Akumal, Tulum y Xel-Ha que durante más de cinco siglos tuvieron intercambios comerciales acarreado por este hecho los aspectos culturales, hasta la llegada de los europeos en 1547. Xaman-Ha, fue un centro ceremonial de relevante importancia en lo que fue la zona continental de Cozumel.





Casi olvidada, perdida en la inmensidad entre la selva y el mar, Xaman-Ha permaneció arrullándose en la inmensa soledad de la tranquilidad donde seguramente fue paso de grupos beligerantes a bordo de bergantines saqueadores, corsarios, filibusteros y piratas que buscaban un refugio desolado donde resguardar sus tesoros o para realizar el reparto del botín.





Se escribe la historia de una nación que se revela al coloniaje impuesto por España ante una nula participación de los habitantes de esta zona, aparecen rasgos de cacicazgos importantes que dejan una serie de estructuras muy cerca de la playa. Una figura empieza a destacar entre las asoleadas palmeras que se acurrucan suavemente al arrullo del Mar Caribe tras la huella que ha dejado la gran herencia de la cultura Maya.

Se levantó entre la selva, el Mar Caribe, bajo los palmares y su sombra, en un lento devenir de acontecimientos, día a día se fueron aislando los vestigios mayas en un benéfico letargo que la selva se ufano en ocultar al mundo pero que todo indica que terminó en 1902, donde de repente surgen nuevos reacomodos poblacionales con migraciones que atraídos por la belleza del paisaje y el trabajo de la explotación chiclera, se asientan en esta región legiones de exploradores buscando ávidamente especies que explotar, nuevos manchones del chicozapote que la madre naturaleza se encargó de dispersar por el amplio follaje de aquella impenetrable jungla, o que algunos grupos mayas se habían encargado del caso, pero que lo abandonaron por alguna razón y la selva se encargó de devorarlos, entre sus extensas zonas de aquella vegetación exuberante.



Bautizo de un futuro emblemático Playa del Carmen

Una empresa colonizadora que venía explotando el chicle en la costa oriente de la península de Yucatán en 1902 solicita al gobernador de Yucatán, Lic. Olegario Molina por parte del señor Ángel Rivas administrador de la explotación chiclera en la zona y principal colonizador, ofrece informes de los avances de la colonización derivado de la exploración para la explotación chiclera. En este escenario se levantó un reporte con fecha 14 de noviembre de 1902 siempre acentuando los sitios donde se iban ubicando las nuevas colonias de chicleros con el siguiente texto:

El viaje donde se reportaban los puntos de explotación del chicle se hacían sin una seguridad regular: puerto Holbox, mujeres, y la ascensión último punto donde se hace el viaje una vez al mes.

Además de los varios datos que tenemos establecidos en el monte para habilitación de nuestros trabajadores, en ambas colonias y sus dependencias tenemos el número suficiente de edificios, tanto de mampostería como de madera, que llenan ampliamente las necesidades de sus pobladores.

No creo necesario informar a Ud. que como una de las tendencias principales de la compañía también ha sido el ir entrando en posesión pacífica y de hecho de los terrenos que tienen adjudicados, como hasta hoy lo ha conseguido con los terrenos en que operan los trabajadores de las colonias establecidas, últimamente hemos agrandado nuestra esfera de acción, bajo la garantía de protección que ofrece nuestra guarnición establecida en Tulum, haciendo que nuestros chicleros llevarsen a cabo sus trabajos de extracción al sur de Morelos, en su mayor parte, en la presente temporada, dando salida a los productos de ésta cosecha por la playa a que hemos dado el nombre “Del Carmen” para lo que hemos hecho los caminos necesarios. Dicho punto se haya situado diez leguas al sur de Morelos. Casi a la mitad de la costa de este puerto y Tulum, frente a la isla de Cozumel, cuyo punto pronto nos servirá para el establecimiento de otra colonia con la que habremos dado un paso más.




No terminaré esta mi información sin antes hacer a Ud. Presente que desde el principio de las operaciones de pacificación en el oriente del estado, el Gobierno Federal. Fijándose en las buenas condiciones de abrigo y demás que reúne la bahía de Morelos, ha establecido sus carboneras en aquel puerto a donde tanto los buques de guerra, como los vapores que sirven de transportes, arriban a dicho puerto a tomar carbón y agua, en cuyas operaciones la compañía les presta todas las facilidades a su alcance entre ellas les proporciona el muelle que ofrece.....

Por Ud. Manifestado en su oficio de referencia, sin embargo, si ni fuesen suficientes, puede Ud. ordenar que con gusto le ministraremos todos aquellos que fuesen necesarios.

Aprovecho la oportunidad que me proporciona el gusto de reiterarle las seguridades de mi aprecio y consideración.

Progreso, Noviembre 14 de 1902
COMPAÑÍA COLONIZADORA DE LA CD. DE YUCATÁN
Administración General
Ángel Rivas



Así el chicle fue el portavoz que invitó a nuevos migrantes a asentarse en esta zona. Con el paso del tiempo la extraordinaria actitud de la madre naturaleza cobija con sus diversos bienes las actividades humanas, el extraordinario y hermoso mar ofrece abundante y variada pesca que permite ofrecer no solo alimento, sino que se convierte en una actividad económica de grandes proporciones, lo contrario que el chicle, que se basa en no ser un alimento comestible, representa únicamente un producto para comerciar con grandes utilidades. Es así como la pesca representa el motor generador de recursos económicos.



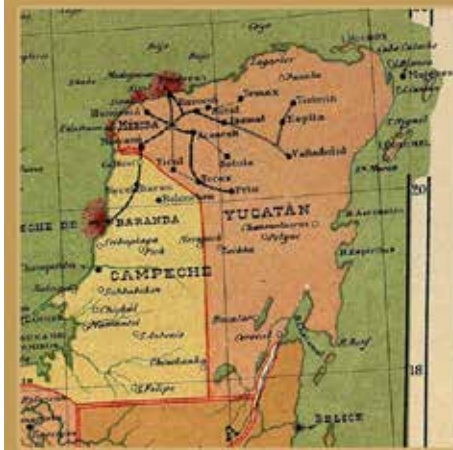


Esta iniciativa, conglomeró: pescadores, madereros, cazadores, chicleros, agricultores, comerciantes ambulantes y hasta soldados. Entre ellos se encontraban personajes de otras partes de la república, dadas sus características, pero la mayoría eran descendientes mestizos peninsulares y los originarios mayas esparcidos por doquier formando pequeños núcleos familiares que siempre habitaron la zona.



En busca de una identidad histórica

Un Bautizo fortuito de Playa del Carmen



Fue en 1902 cuando los chicleros provenientes de diferentes regiones, abrieron el camino a la playa a la que nombraron Del Carmen. En ese año Porfirio Díaz separó una porción del oriente de Yucatán, para constituirla como Territorio Federal, tiempo en que se daba el final de la llamada Guerra de Castas, este territorio cuyo nombre se asentó en la historia como: “Quintana Roo” institución dependiente de forma directa al Poder Ejecutivo Federal: la verdadera causa fue crear un latifundio sin orillas, impulsado por la “COMPAÑÍA COLONIZADORA de la C.D. de YUCATÁN”.

CARTA GENERAL DEL TERRITORIO DE QUINTANA ROO



La decisión de Díaz es tomada y presentada, por decreto presidencial se lleva a cabo una reforma al artículo 43 de la constitución, surgiendo así Quintana Roo y siendo su capital Payo Obispo, con el fin de establecer una sección aduanal y guarnición de vigilancia en la desembocadura de río Hondo en las fronteras de México y Belice.

Tomo LXII MÉXICO-Lunes 24 de Noviembre de 1902 Núm. 20

DIARIO OFICIAL

DEL SUPREMO GOBIERNO DE LOS ESTADOS UNIDOS MEXICANOS

REDACTOR EN JEFE
DARIO BALANDRANO

Cámara de Senadores
SESION DEL DIA 20 DE NOVIEMBRE DE 1902

Presidencia del senador Ramón Alcázar

Leída el acta de la sesión de ayer, fue puesta al debate y sin el aprobada en votación económica
Secretaría de Estado y del Despacho de Gobernación

El Presidente de la República se ha servido dirigirme el Decreto que sigue:
"PORFIRIO DÍAZ, Presidente Constitucional de los Estados Unidos Mexicanos, a sus habitantes, sabed:

Que el Congreso de la Unión ha tenido a bien decretar lo siguiente: El Congreso de los Estados Unidos Mexicanos, en ejercicio de la facultad que le concede el Artículo 127 de la Constitución Federal, previos los requisitos que el mismo Artículo establece, declara haber sido aprobada por las legislaturas de todos los Estados la reforma del Artículo 43, constitutivo, en los siguientes términos:

"Art. 43.- Las partes integrantes de la Federación son los Estados de Aguascalientes, Campeche, Coahuila, Colima, Chiapas, Chihuahua, Durango, Guanajuato, Guerrero, Hidalgo, Jalisco, México, Michoacán, Morelos, Nuevo León, Oaxaca, Puebla, Querétaro, San Luis Potosí, Sinaloa, Sonora, Tabasco, Tamaulipas, Tlaxcala, Valle de México, Veracruz, Yucatán, Zacatecas, El Territorio de La Baja California, El Territorio de Tepic, formado con el séptimo cantón del Estado de Jalisco y el de Quintana Roo. El Territorio de Quintana Roo se formará de la porción oriental de la Península de Yucatán, la cual quedará limitada por una línea divisoria que, partiendo de la costa norte del Golfo de México, siga el arco del meridiano 87° 32'. (Longitud Oeste de Greenwich) hasta su intersección con el paralelo 21°, y de allí continúe a encontrar el paralelo que pasa por la torre sur de Chemax, 20 Kilómetros al Oriente de este punto; y llegando después al vértice del ángulo formado por las líneas que dividen los Estados de Yucatán y Campeche, cerca de Put, descienda al sur hasta el paralelo límite de las Repúblicas de México y "Guatemala". Gabriel Mánsera, diputado por el Estado de Hidalgo, presidente.-M. Molina Solís, senador por el Estado de Oaxaca, presidente - Enrique C. Cret, diputado por el Estado de Chihuahua, vicepresidente - V. Carranza, senador por el Estado de Coahuila, vicepresidente.

Como consecuencia un año después, el 19 de mayo de 1903 fue elegido en Punta Allen el primer Ayuntamiento del Territorio. El censo de aquel año Quintana Roo como nueva entidad tenía solo 12,504 habitantes. Por estos años también se volvieron a utilizar los puertos mayas de Xaman-Ha y Pole (Xcaret) entre otros del estado, con conexiones principalmente a la isla de Cozumel, que representaba el principal contacto con el exterior del país, aunque la mayoría de las veces se dirigían por mar a la ciudad de Mérida para comercializar la poca producción que se obtenía, principalmente el chicle.



Entre 1902 y 1903 los que se asentaron de forma definitiva en Playa del Carmen, fueron los considerados como los primeros pobladores: Don José Quiam Chan y Doña Juanita López Baas, seguramente existieron más en la colonia pero es probable que el resto solo fuera de paso, y nunca se asentaron a vivir en este sitio.



Así pasan los años en una constante lucha que enfrentaron estos pioneros que se atrevieron a asentarse primeramente en un campamento rústico a las márgenes del mar Caribe, paradisíaca región, pero llena de constantes peligros surgidos de la naturaleza que parece que enfurecían la noche contrastando con las bellezas nocturnas, como aquellos reflejos de la luna posándose, meciéndose suavemente en el mar, o la furia de los depredadores que tienden a expulsar a inquilinos poco agradables para ellos, que los asola todo el tiempo, pero con los que aprenden a convivir poco a poco, o a irles ganando espacios, a esto se suma su encuentro contra la exuberante vegetación que todo lo invade y rinde tributo a la madre naturaleza, tiempos de una frenética competencia de supervivencia, para ir dando forma a un poblado que a la postre se acostumbraron a llamar definitivamente Playa del Carmen.

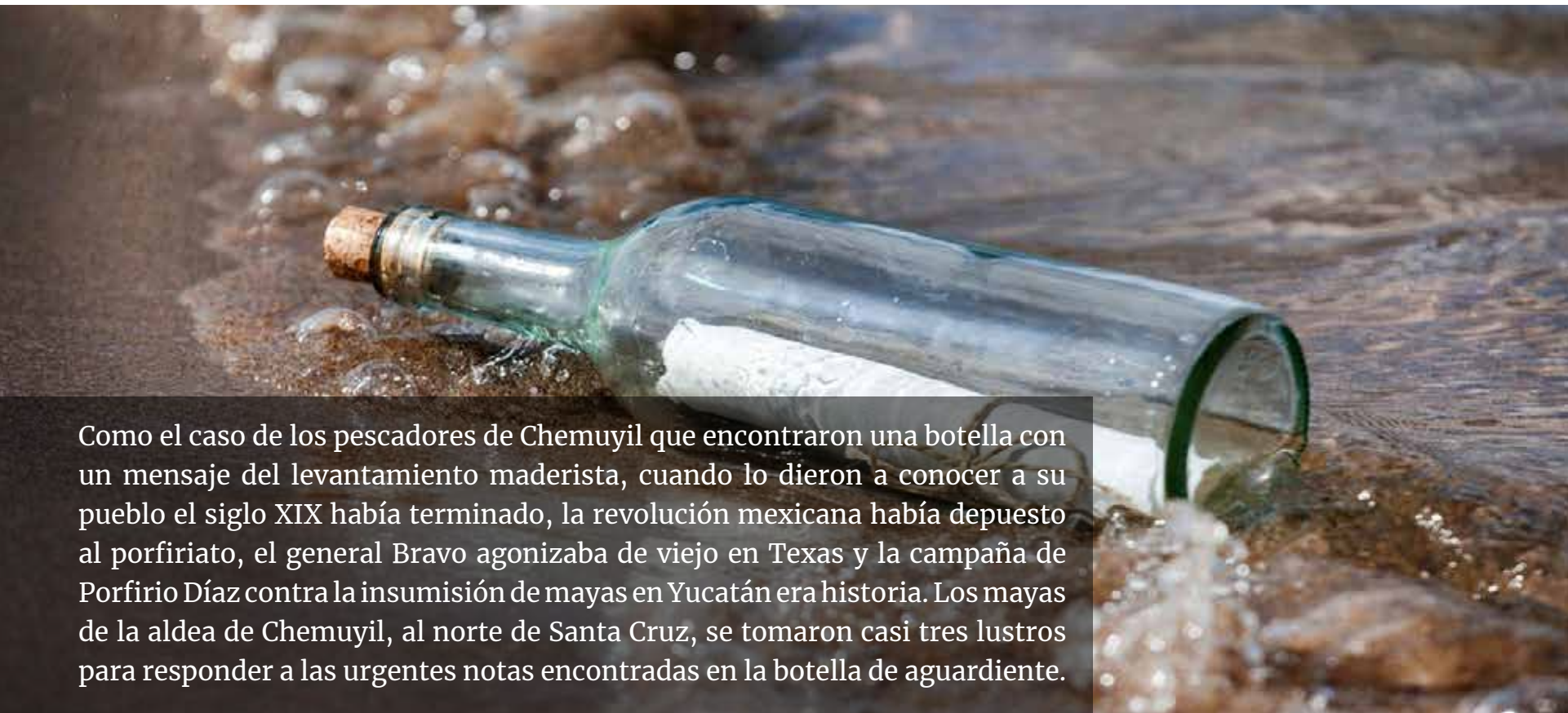


Los años convulsivos de los levantamientos revolucionarios en el país, permitieron en el norte del Territorio durante los años 1910 y 1911 la entrada a un nuevo proceso político social generalizado, a la llegada de Madero al poder cambiaría los perfiles locales en todo el país, aunque en esta región, da pasos más lentos comparado ante la ejecutada en otras partes como las del norte del país.



Las repercusiones de la Revolución Mexicana tocaron levemente el norte de Quintana Roo debido a la escasa y casi siempre nula comunicación, las noticias solo se esparcían como narraciones de comentarios entre pobladores que para dar a conocer un suceso en ocasiones se depositaba el mensaje dentro de una botella de licor y se arrojaba al mar, para que así el azar permitiera que se encontraban y se divulgaran en las pequeñas comunidades, dándoles a conocer sucesos que por lo regular ya eran historia.





Como el caso de los pescadores de Chemuyil que encontraron una botella con un mensaje del levantamiento maderista, cuando lo dieron a conocer a su pueblo el siglo XIX había terminado, la revolución mexicana había depuesto al porfiriato, el general Bravo agonizaba de viejo en Texas y la campaña de Porfirio Díaz contra la insumisión de mayas en Yucatán era historia. Los mayas de la aldea de Chemuyil, al norte de Santa Cruz, se tomaron casi tres lustros para responder a las urgentes notas encontradas en la botella de aguardiente.



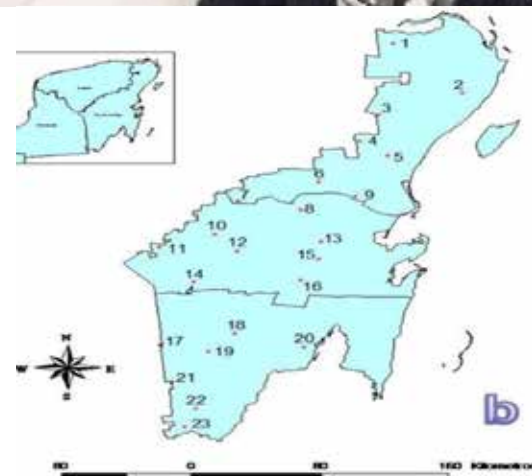
En las dos primeras décadas del siglo XX, las poblaciones costeras al norte de Quintana Roo enfrentaban sucesos aparentemente triviales, pero que posteriormente intervendrían de manera vigorosa en su vida diaria. Estos sucesos estaban relacionados con la abundante pesca, que se convertiría en la actividad principal de esta gente que resistía todo. Ellos eran conocidos como “los pioneros”.





Un tremendo contraste surge cuando en junio de 1913, Venustiano Carranza decreta ante una inconformidad generalizada de los pobladores, la anexión del Territorio de Quintana Roo a Yucatán. Dos años después el 26 de junio de 1915 el mismo Carranza expide en Veracruz otro decreto que derogaba el de 1913 y reintegraba el Territorio de Quintana Roo.

La organización política del Territorio se modificó en 1917, con la creación de los municipios libres promulgada en la Constitución Política de los Estados Unidos Mexicanos. Quintana Roo quedó dividido en tres municipios: Cozumel, Isla Mujeres y Payo Obispo.





La zona dormía el sueño de los justos, su desarrollo estaba muy lejos por detonar su crecimiento, solo existía una pequeña demanda de productos de origen natural, que buscaba la consolidación de la industria internacional creciente enfocada principalmente en la demanda de una tropical resina endémica, “el chicle”, usado desde antes de la llegada de los españoles, fue el objeto del crecimiento inesperado, una actividad netamente económica. Fue alrededor del año 1917 cuando se ofrecía al mundo la constitución política más avanzada en ese tiempo, pero en Quintana Roo la extracción de la goma de chicle se expandió hasta en las comunidades más apartadas, con esta actividad se descubrió al mundo Playa del Carmen, como el paraíso esperado.

Repentinamente la demanda de chicle permitió que Quintana Roo, fuera objeto de un comercio que derramaba fuertes alicientes económicos, se expandió una intensa búsqueda del árbol del chicozapote hasta los últimos rincones de la selva se trazaron caminos para su extracción.

Consecuentemente esto permitió el asentamiento de pobladores, tras el arribo de un intenso comercio de ambulante de diversa procedencia. Yucatecos, chinos, coreanos, españoles, sirio-libaneses y otros, llevando mercancías y lujos, nunca antes conocidos: licores finos, cigarros perfumados, dulces y comestibles, enlatados, huipiles y rebozos de seda, escopetas y pistolas costosas, fonógrafos, máquinas de coser, lámparas de mano, alhajas y otras mil cosas, cayeron como moscas en busca de miel, aparecieron para tomar parte de esa riqueza que ofrecía la naturaleza a raudales para la floreciente industria internacional.

Esta actividad, fomentó la formación de los primeros sindicatos de alijadores de Quintana Roo, que fueron la vanguardia de la lucha social en esta frontera, principalmente durante la época cardenista





En 1918 Thomas Gann, navegando por la costa en busca de ruinas hizo una escala en Playa del Carmen, su relato da la idea de cómo era la Playa por ese entonces: “Todo el asentamiento, consistente en alrededor de unos cincuenta mayas originarios”. Las casas, en promedio consistían en una docena, de grupos de dos o tres casas sobre una pequeña elevación a unos cuantos cientos de metros del mar. Eran del tipo maya usual paredes de palos y techos de hojas de palma, con un suelo apisonado sobre el que niños, cerdos, perros y aves, se mezclaban indistintamente.



El intercambio de oro, plata o billetes, por alimentos no era una necesidad básica. En realidad, el dinero les era de poca utilidad a estas personas, se dedicaban al trueque, ya que prácticamente no tenían oportunidad de gastarlo, estando aislados por el lado de tierra firme por un cinturón impenetrable de vegetación, aún de los asentamientos más cercanos, mientras que por mar su única comunicación es por medio de un velero que navegaba desde la isla de Cozumel sin itinerarios fijos.







Entre 1902 a 1903 llegaron a Playa del Carmen, los primeros pobladores fueron: Don José Quiam Chan y Doña Juanita López Dzib. Una leyenda olvidada por el explosivo crecimiento son las y los fundadores de Playa del Carmen, se expone una breve semblanza del árbol genealógico cuya raíz parte de: José Quiam Chan y Juana López Dzib, padres de Román, Esteban, Leonides, Gabriel, Teodoro, Isabel, Lucrecia y Juana; esta última nació el 16 de diciembre de 1917 y se casó con Susano Aguilar Catzín, nacido el 18 de mayo de 1907 Cozumeleño radicado en Playa desde 1928, padres a su vez de Jacinto Aguilar Quiam, nacido el 24 de julio de 1945. Hermanos de Jacinto: Emma, Raúl, Susano, Fernando y Ponciano. Jacinto Aguilar y Rosa Alba Silbarán Martínez, de origen Cozumeleño, fueron padres de Adela, Jacinto, Brenda y Sergio. Román, hijo de José y Juana, se casó con Eduarda Dzul, originaria de Cozumel, su hermano Esteban se casó con Alejandra Dzul, Leonides contrajo matrimonio con Margarita Canul, Gabriel se casó con Lucia Uc siendo sus hijos de apellidos Quiam Uc; Teodoro fue el esposo de Eufrasia Cerda, de Corozal, Belice; Isabel fue desposada por Luciano Dzib, siendo la familia Quiam Dzib y por último, Lucrecia, quien fue la esposa de Alfonso Erosa.

De los pioneros se encuentran, entre otros, Doña María Dzib, madre de Pedro, Luciano y Cira Dzib, quien fue tomada en matrimonio por Octavio Aguilar Catzín, siendo ellos los padres de Luís Aguilar Dzib; otros pioneros son Rufino Catzín y su esposa Rufina Dzib, también son importantes de mencionar Santiago Puc, su esposa Francisca Pat, y hermano de ésta Pedro Pat.

A menos de dos décadas después de haberse erigido el primer ayuntamiento de 1903 en Punta Allen, ésta era habitada sólo por cinco personas, destacan asimismo las denominaciones sociales de entonces para los asentamientos, como montería chiclera, que perduraron largo tiempo en la futura región costera solidarenses con las cifras siguientes, a partir de 1921.






En el censo de este año 1921 ya aparece Playa Carmen con categoría de montería chiclera y se le asignaban 60 habitantes: 33 hombres y 27 mujeres. No se consignan edades, ocupaciones, ni núcleos familiares; en 1930 sólo había 25 habitantes: 14 hombres y 11 mujeres; en el mismo censo se consignan solamente dos localidades más en tierra firme de estas costas, con 175 hombres y 29 mujeres y Punta Allen con dos personas del sexo masculino y tres del femenino, mas no se consignan edades. La Secretaría de Educación Pública, en 1922, ofrece la referencia de una población escolar que constaba de cuatro niñas y cinco niños.

Estando como gobernador del Estado de Quintana Roo el Doctor José Siurob, a fines de 1928 se decretó la desaparición de los municipios libres en los territorios federales; estos fueron sustituidos por cuatro delegaciones de gobierno con cabeceras en: Payo Obispo, Santa Cruz, Cozumel e Isla Mujeres lo cual nuevamente centra todo el poder en el gobernador con un control absoluto.



Playa del Carmen había solicitado desde 1928 la dotación de tierras ejidales y fue aquí donde se decreta y nace el primer ejido en la zona oriental del territorio de Quintana Roo. La expansión alrededor del pequeño caserío llamado Playa del Carmen, disponía de terrenos prístinos, accesibles a quien deseara poblar esos espacios y se comprometiera a acatar las condiciones que se exigían.






Llego el fin de la “Era del chicle” como el factor relevante en la microeconomía regional, después de 1929 dejó sumido al norte del Territorio en otro lapso de silencio en parte fue provocado por bochornos y turbonadas. Una vez más, los habitantes retornarían a las milenarias actividades de siempre: pesca, agricultura, caza, extracción de madera y sus actividades propias.







Ese mismo año 1929 el estado se vio gravemente afectado por la crisis económica mundial, después de que México fuera uno de los primeros productores mundiales, reflejándose el descenso abrupto de la producción chiclera y la caída del precio que se pagaba por quintal de chicle.

Nuevamente en el censo de 1930, a Playa del Carmen se le denominó montería chiclera, contando sólo con 60 habitantes. El 14 de diciembre de 1931 el presidente Pascual Ortiz Rubio, nuevamente decretó la anexión de Quintana Roo a los estados de Yucatán y Campeche argumentando que el Territorio, al no poder bastarse a sí mismo económicamente, representaba un enorme peso económico para la federación. Entre todo este cúmulo de problemas es a partir de 1930 que dura hasta 1974, Playa del Carmen funge como una subdelegación municipal, para dar respuesta a los problemas administrativos que se presentaran, siendo el Primer subdelegado el C. Esteban Quiam López, el que ocupara el segundo periodo fue Susano Aguilar Quiam y el tercer Subdelegado fue Román Quiam López que entregó en 1974 el cargo.





Lázaro Cárdenas restituye el 11 de enero de 1935 la condición de Territorio Federal a Quintana Roo, con este hecho convierte a los habitantes en autónomos, aun cuando fuese en forma territorial, sin instituciones legislativas y jurídicas propias pero dependiente del Poder Ejecutivo.

Es a partir de ese año 1935 cuando comenzó el proceso de adquisición de terrenos nacionales por particulares. Por resolución presidencial publicada el 15 de diciembre de 1937, se dotaron a 54 campesinos con veintidós mil seiscientos ochenta (22,680) hectáreas. La ocupación de terrenos nacionales continuó en aumento. Ya para 1939, cerca de 19 propietarios pasaron a ocupar más de 400 hectáreas situadas en lugares aún conocidos como: Punta La Maroma, Xcalacoco, Chemuyil y Punta Pardío.

A partir de 1936, la instauración del sistema ejidal para la tenencia comunal de la propiedad, formando delegaciones correspondientes, se sumaron la alfabetización, la enseñanza pública, gratuita y obligatoria, aunada a la conducción magisterial; fueron parte de las acciones implementadas nacionalmente por el presidente Lázaro Cárdenas.





En el censo de 1940, los predios ocupados son descritos como asentamientos humanos de diferentes categorías. Por fin, Playa del Carmen figura como pueblo con: 89 habitantes, 48 hombres y 41 mujeres.







Fue hasta el 20 de agosto de 1941 cuando se creó el ejido Playa del Carmen, fecha en que fue entregada la posesión de las dimensiones establecidas en la resolución presidencial al ejido. El primer nombramiento fue para Esteban Quiam López como el primer presidente del comisariado ejidal, en ese mismo año se creó la cooperativa chiclera denominada “Gaspar Allende”.

Para 1949, la cooperativa chiclera seguía operando, pero se desconoce cuándo cesó su función, pues esa actividad del aprovechamiento del chicle decayó tras la culminación de la Segunda Guerra Mundial y para la década de los 60's, ya no figuraba como fuente de la economía playense.



En el censo levantado en 1950, reporta que en Playa del Carmen la población bajó a 69 habitantes, contaba entonces con 41 personas en Paamul, 44 personas en Punta Maroma, 9 en Xcalacoco y 17 en Xcaret.

En 1962 dio inicio el camino Puerto Juárez-Playa del Carmen, pasando por lo que después sería Cancún. En el censo de 1960, Playa contaba con 90 personas; en 1966 aún tenía sólo una docena de familias y no más de 90 habitantes, la mayoría de ellos pescadores.

Las necesidades del propio crecimiento de la población, crea nuevas necesidades, es así como después de ser una comunidad extractora de chicle, se convierte en una comunidad de pescadores en busca de satisfacer sus necesidades vitales, quienes reconocen que para el año 1961 Playa del Carmen, pueblito de pescadores lo formaban únicamente 4 familias: los Quiam, los Aguilar y los Puc y los Dzib.



Desde los años 1937-1967 y aún en la actualidad se celebra una ancestral ceremonia practicada desde tiempos de las sociedades mayas, que se han venido continuando por sus herederos del siglo XX junto al mar.











(1936-1966), la continuidad del modelo comunitario siguió fundamentada en la pesca del día, en camioncitos-tienda, en el intercambio marino y en el cultivo de la copra y la agricultura local.





Hacia 1966 ingresó una nueva época, de manera diferente a la imaginada en la capital de la República, con el régimen de Gustavo Díaz Ordaz dieron inicio los macroproyectos turísticos de entonces, como Cancún. Antes de definirse el histórico 1968 se dio la ubicación final del epicentro turístico en la región caribeña de México, a la cual se le consideraron opciones alternas.



Por fin el comercio se empezó a diversificar en Playa del Carmen, apareció una paletería con venta de boletos del transporte Autobuses de Oriente. En su interior, tenía un cine al que se integraba una cocina en donde se vendían antojitos. A un costado, estaba la segunda casa del magisterio, al lado de esa casa había otra en donde estaban unas maestras. Contra esquina se encontraba la escuela primaria; la primera escuela primaria que era de madera.



Se iniciaron por entonces las carreteras, llegó la electricidad, con ello llegaron más parientes, otros desconocidos, crecieron los comercios y los negocios comenzaron a tener otra forma. Lo invariable era la atmósfera, la vida se pasaba bien en Playa del Carmen.




En Playa del Carmen aparecieron entonces otra clase de viajeros e inversionistas, que se expandieron hacia al Sur y al resto del México maya. Paulatinamente, crecían los efectos de sus estancias, sus visitas colocaban los inicios a los asentamientos costeros continentales en el escenario mundial del Gran Turismo, el que vendría antes del siglo XXI una de las principales comunicaciones necesarias y obligadas para la población y el turismo, fue Playa del Carmen municipio de Cozumel que se realizó a través de una incipiente aviación, lo que motivó que se construyera el puerto aéreo en Playa del Carmen, y que paralelamente se ampliaran las rutas de navegación.



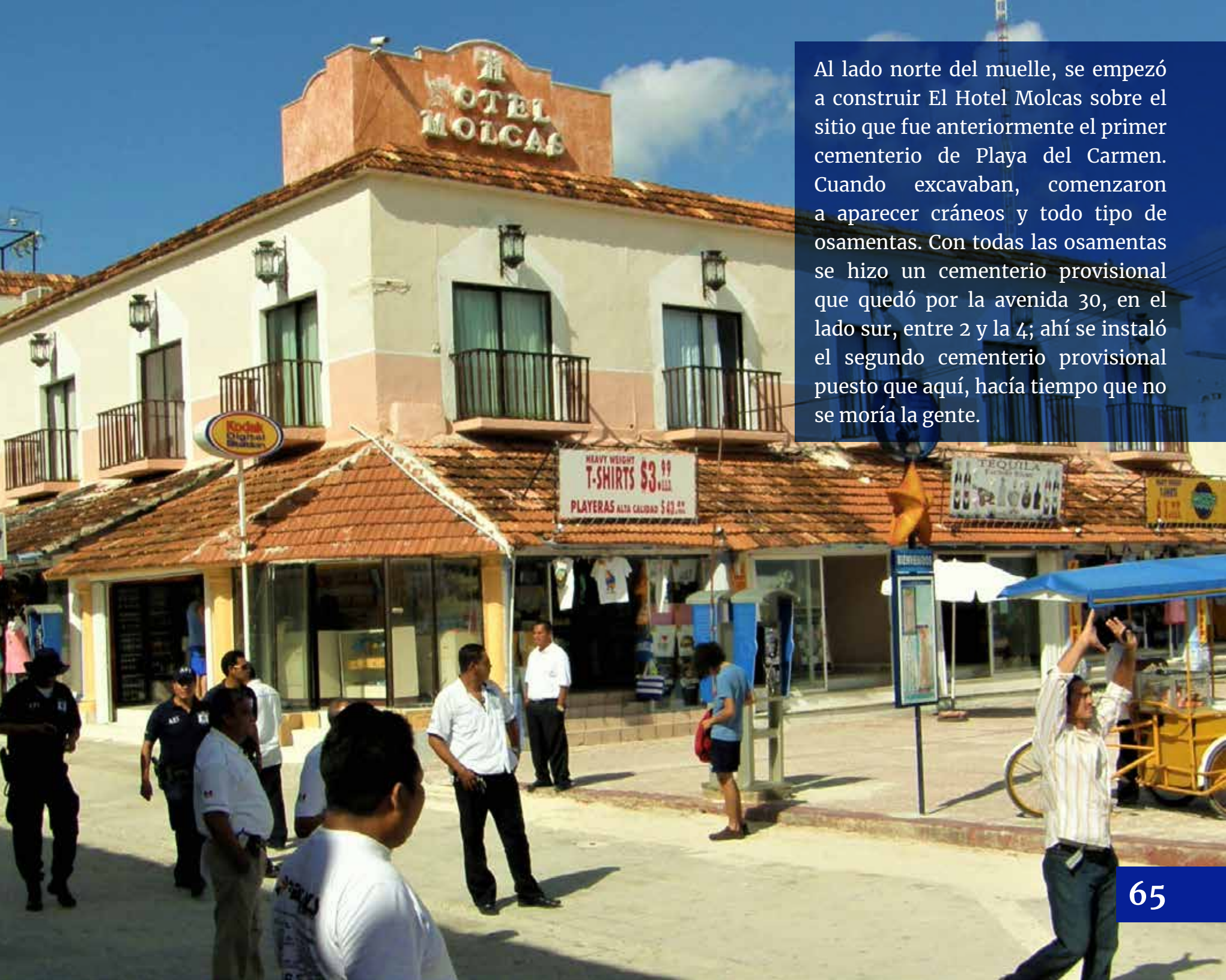


Como nunca falta un negrito en el arroz, en el año 1967 trajo dos sucesos de relevancia a la comunidad playense; por una parte, se hizo presente de nuevo la eterna fuerza de la Naturaleza. Ese año pegó el huracán Beulah, en ese entonces existía una carretera de Puerto Morelos a Puerto Juárez de 1965, esta carretera sirvió para las brigadas de soldados que vinieron a sacar a toda la gente para llevársela a Valladolid. Fue un 15 de septiembre que pegó este huracán.





Beulah fue un huracán que viajó por el Caribe, y golpeó la península de Yucatán en México, alcanzando categoría cinco. Es considerado el huracán más fuerte de la Temporada de huracanes en el Atlántico. Por ese año, se asentó el primer hotel y restaurant; Una vez construido el muelle de concreto, se dio un comercio a mayor escala. Los Molina, ya estaban asentados en el hotel Molcas, que por cierto, fue construido sobre el cementerio.



Al lado norte del muelle, se empezó a construir El Hotel Molcas sobre el sitio que fue anteriormente el primer cementerio de Playa del Carmen. Cuando excavaban, comenzaron a aparecer cráneos y todo tipo de osamentas. Con todas las osamentas se hizo un cementerio provisional que quedó por la avenida 30, en el lado sur, entre 2 y la 4; ahí se instaló el segundo cementerio provisional puesto que aquí, hacía tiempo que no se moría la gente.


Después de levantado el primer hotel, se empezó a construir el hotel Lindavista, que tenía un restaurant. Entonces llegó una compañía que se encargaban de pavimentar carreteras. sus siglas eran las AU, se les solicitó que hicieran una cancha, que hoy conocemos de usos múltiples. Solo era una cancha con sus tableros de básquetbol, en el parquecito, en la parte baja del parque principal, donde se encuentra la capilla antigua. Fue el centro de convivencia de los jóvenes.








En 1968, año de los Juegos Olímpicos en la Ciudad de México, en lo que hoy es la terminal del ADO estaba una panadería, unas 3 tienditas, por el muelle de madera; no había energía eléctrica. Se estacionaba un tráiler que aprovechaba el sitio para hacer su venta como a las 5 o 6 de la tarde se arrancaba el generador del tráiler para continuar vendiendo y seguir trabajando.





En esa época que llegaron a vivir los mal llamados *hippies*, era gente con otra forma de ver la vida, con otra forma de ver el mundo, formaron parte de la población de Playa del Carmen. Tiempos en que se vivía del campo, de la pesca y muy poco del turismo.





La escuela era un local improvisado estaba en la Primera Sur con la Quinta, improvisada con láminas de cartón para los grados del primero al cuarto, ese año iniciaba la construcción de la escuela primaria: Niños Héroe que está ahora en la Avenida Juárez con Avenida 15.



La avenida principal fue y es la Juárez, así se le llamaba, rodeada de pocas casas, en 1970 levantamos un censo, y únicamente existían 300 personas en total; entre ellas 60 niños, formando alumnos que cursaban hasta el cuarto grado de primaria.





Las calles eran terracería, las casas de cartón y hoja de guano, muy pocas casas de material quien querían construir tenían que traer el material de Carrillo Puerto, Mérida o Valladolid. Cancún aún no detonaba, al inicio de la década de los años 70, se movilizaba la comunidad playense y a los poblados aledaños en la costa continental. Un movimiento de gran magnitud dio un nuevo sentido a la región, el epicentro en Cancún expandía una actividad que florecería con el tiempo: El Cantil de los Tiburones se abrió como en el '73, primer restaurante en la playa, justo a la derecha se encontraba la cancha de básquet del parque.


En ese tiempo no había acceso de autobuses; los autobuses llegaban a Puerto Morelos el desplazamiento fue a pie o en la mar en lancha, hasta llegar a Playa del Carmen.






Todo fue evolucionando poco a poco, así pasaron los primeros años. El aumento de gente, en busca de alojamiento ofreció la oportunidad de iniciar la construcción del primer hotel, que se encuentra en la Juárez entre la 10 y 15, su apertura fue el 5 de abril de 1972. En ese entonces solo existía la posada del Capitán Laffitte y Paamul, pero se encontraban lejos y eran caros.





Nunca ha faltado la venta de cerveza en cualquier playa del mundo, por ese entonces existía una tienda que tenía venta de cerveza que entonces se llamaba La Católica empezó alrededor de 1970, le pusieron de apodo de la Escondida porque vendía la cerveza de forma clandestina, en un tinglado atrás de la tienda. La cerveza se traía de Valladolid, de la cervecería Superior, además traía hielo. En el transporte lo conservaba en unos sacos llenos de aserrín así llegaba entero. Aquí se enterraba en la playa, en huecos en la arena y ahí se guardaba; conservadores muy naturales pero efectivos que permitían que durara hasta una semana.



¿Cómo se hizo la primera calle, hoy la famosa Quinta Avenida? En aquel entonces un señor ya de avanzada edad, como de 60 años, que le decían “Capaz”. Con un grupo de personas que él tenía a su cargo, se pusieron a desmontar y a rellenar a mano, desde la Avenida Juárez hasta la calle 6, donde entroncaba. Lo hicieron todo de terracería. Posteriormente, a Playa del Carmen empezaron a llegar los primeros turistas, quienes empezaron a difundir la belleza de este lugar. Fue en ese tiempo que entró la pesca y el buceo deportivos.






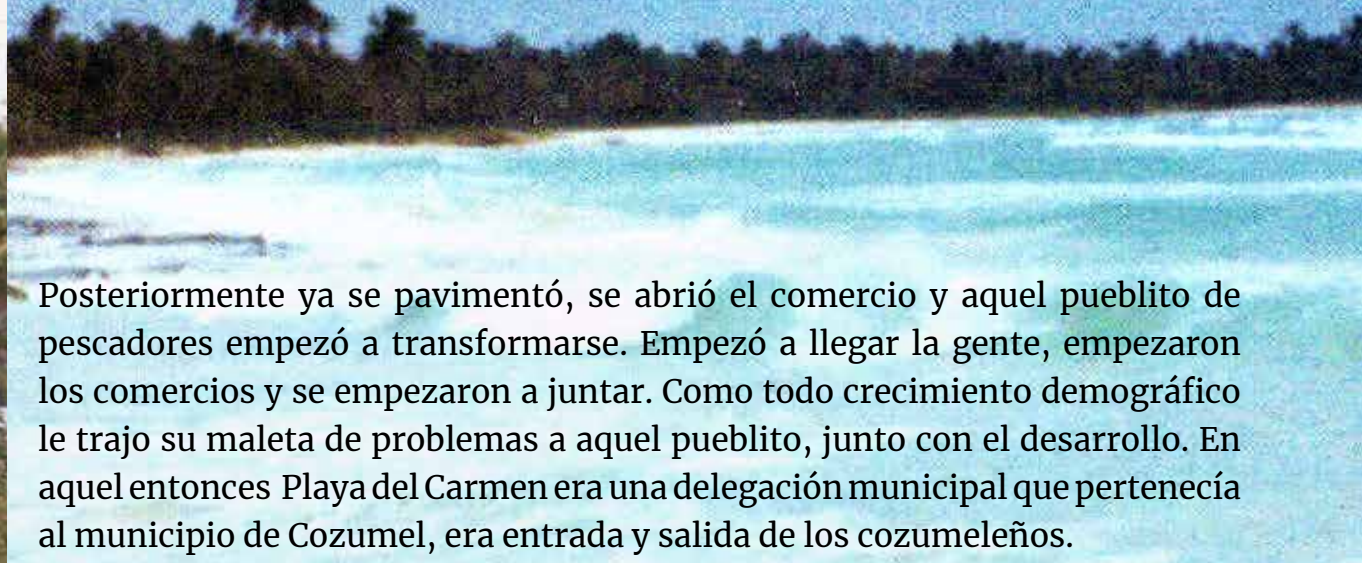


Como despertar de un sueño empezaron a llegar los barcos, aumentando el tráfico marino. Después llegó la carretera, iniciaron los desmontes y deslindes; con la carretera apareció el primer camión de pasaje, un guajolotero al que llamaban el Mixto, hizo sus primeros viajes de Valladolid a toda la zona; desde Puerto Juárez, porque Cancún aún no existía. Puerto Juárez, Puerto Morelos, Playa del Carmen. En una carretera donde todo era terracería.










Posteriormente ya se pavimentó, se abrió el comercio y aquel pueblito de pescadores empezó a transformarse. Empezó a llegar la gente, empezaron los comercios y se empezaron a juntar. Como todo crecimiento demográfico le trajo su maleta de problemas a aquel pueblito, junto con el desarrollo. En aquel entonces Playa del Carmen era una delegación municipal que pertenecía al municipio de Cozumel, era entrada y salida de los cozumeleños.





Aquí cabe subrayar el comentario de que de 1930 hasta 1974 en Playa del Carmen fungieron como autoridades de la subdelegación los señores: Esteban Quian López, Susano Aguilar Quian, Pedro Dzib y Román Quian López. En ese tiempo el comercio alrededor de 1973 o 1974, se movía con cierta regularidad de Valladolid a Playa del Carmen; con verduras, frutas, hielo, carne de res, carne de puerco, y productos perecederos que intercambiaban. El viaje de retorno era al día siguiente, transportando pescado de lo que se producía en lo que se identificaba como villa de pescadores, aunque aparte de la pesca, se producía copra, que se vendía en costales a un camión que le llamaban el mixto; manejado por un chofer conocido como el Gato. Así la copra y la pesca eran las principales actividades económicas del antiguo Playa del Carmen. Se aprovechaba para llevar al mercado gallinas, pavos, y todo lo que se pudiera poner en el comercio en la ciudad de Valladolid.



En 1975. Así lucía en aquel tiempo el pueblito de pescadores llamado Playa del Carmen. La única escuela primaria de la población era la “Niños Héroes”; con 6 maestros.



En 1974, se logra que Quintana Roo se integrara como Estado Federal de la República Mexicana. Hasta entonces, Playa del Carmen fungía como subdelegación política del Ayuntamiento de la isla de Cozumel. Al lograrse la transformación de territorio en Estado de Quintana Roo, Cozumel conformó el séptimo municipio. Y el poblado de Playa del Carmen logro ser delegación municipal al año siguiente. En 1975 el Estado ya contaba con una Constitución propia.



Los primeros intentos por convertir Playa Del Carmen en municipio

La primera organización política delegacional



Fue un evento importante para el Estado, el Lic. Jesús Martínez Ross, llega a ser el primer gobernador del Estado de Quintana Roo y Playa del Carmen se convierte en una delegación Municipal, cuya forma jurídica que se sostiene hasta 1992. En ese año Playa del Carmen cambia de categoría jurídica, de delegación municipal se convierte en alcaldía de Cozumel.

Es así como se da la sucesión de delegados pertenecientes al municipio de Cozumel. Que fueron electos por la comunidad de Playa del Carmen, siendo el Primero, segundó y tercer delegado municipal: C. Jacinto Aguilar Quiam, periodo (1975-1984). El siguiente delegado municipal fue: C. Carlos Cordero Pérez, ocupando el cuarto período. El siguiente delegado el Profe. Domingo Paredes Reyes ocupando el quinto período y el Prof. Lucio Kantún Chi, fungió el sexto período como delegado municipal.



Los habitantes que le fueron dando forma al auge del crecimiento alrededor de la Quinta Avenida, fueron los que establecieron negocios de forma rustica, como los “Tacos y Caldos Kalimán”. En la bajada de lo que venía siendo la Primera Sur, estaba una frutería. En la esquinita, ya del otro lado, donde está la iglesia, estaba el de la caseta de terrenos que era donde se encontraba la única caseta de teléfonos, que funcionaban con sus baterías. A mediados de los años 70s a 80s había un restaurant, donde recibía los barcos que cubrían la ruta a Cozumel. Era un restaurant de puro cristal.





En 1977, el camino para llegar a Playa del Carmen era una brecha de un kilómetro. No había luz, no había nada. Al llegar, al fondo estaba la palapita donde estaba un pequeño kiosko, y ahí bajaba el autobús, daba la vuelta alrededor y todo era de arena. Se manejó que a las seis de la tarde salía el último ferry a Cozumel.







Se podía observar muy cerca Cozumel, las luces; las pocas luces que se veían, se veían tan cerca porque el mar estaba tan calmo, aún en la noche. Sólo estaba la posada “Lili” que tenía 4 o 5 cuartos. Estaba Don Lucio que tenía igual 3, 4, 5 cuartos; él tenía el minisúper, hasta aquí llegaba el pueblo. El hotel Molcas sólo tenía unos 7 cuartos, que utilizaba para sus guías de turistas y para sus operadores, porque Don Trino, dueño del Molcas, ya operaba los cruceros y les daba servicios, con unos barcos. El “Sac Nichte” y el “Itzam” eran barcos pequeños, que operaban como *tenders*, también tenía la concesión para trasladar a la gente de Cozumel a Playa.









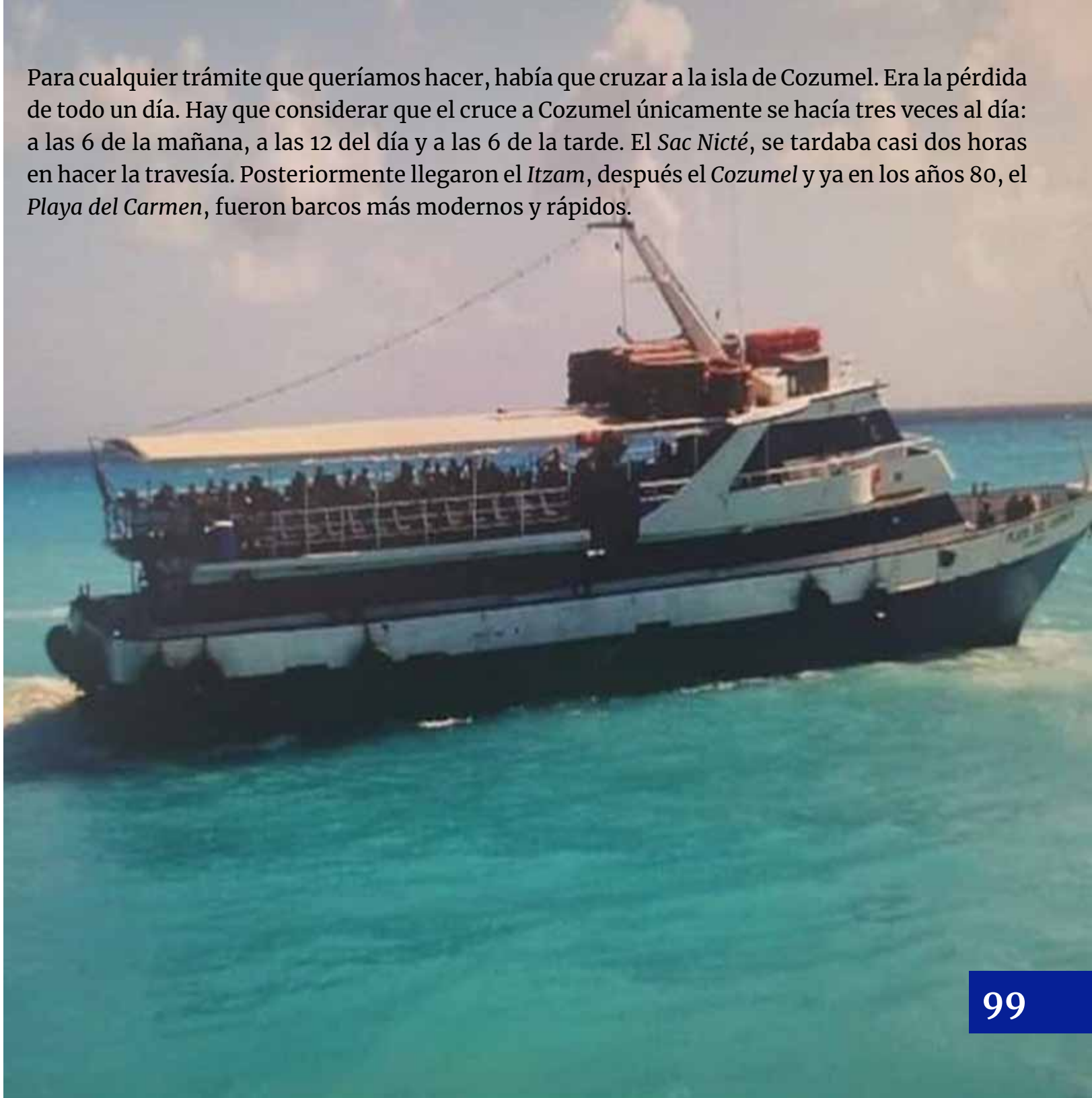
En eso ya empezó a visitarnos mucha gente de todas partes del mundo nacionales y extranjeros. Se empezaron a quedar a vivir en Playa del Carmen y las demandas y necesidades del pueblo crecieron a pasos agigantados.

Tras muchos esfuerzos en 1975, se otorgaron las primeras placas de taxis. Mandaron a dos taxistas de Cozumel; para cubrir la plaza, porque se manifestaba un aumento del turismo que venía de Mérida y otras regiones. Entonces aumentó el tráfico de taxistas hacia Tulum y demás lugares; Fue así como se formo la delegación de taxis de Playa del Carmen, lo que hoy es el Sindicato Lázaro Cárdenas del Rio.





Para cualquier trámite que queríamos hacer, había que cruzar a la isla de Cozumel. Era la pérdida de todo un día. Hay que considerar que el cruce a Cozumel únicamente se hacía tres veces al día: a las 6 de la mañana, a las 12 del día y a las 6 de la tarde. El *Sac Nicté*, se tardaba casi dos horas en hacer la travesía. Posteriormente llegaron el *Itzam*, después el *Cozumel* y ya en los años 80, el *Playa del Carmen*, fueron barcos más modernos y rápidos.



Tiempos en que la Quinta Avenida era una vereda de a pie, como de arriero. Ya después un caminito como para un *Jeep*, para pasar la selva hasta la subida de la calle 8 era muy dificultoso subirla, era una subida bastante prolongada. Se fue transformando con el trabajo de los vecinos, ahí poco a poco. Para traer material de construcción se trasladaban hasta Bonfil, era la única parte donde se podría adquirir material como grava, polvo, cemento, etc.





En los tiempos en que fue el primer delegado Jacinto Aguilar Quiam con una votación que le favoreció como por 50 votos contra 30 del contrincante. En esos 3 años se abrió la primera calle que comunicaba a la Quinta Avenida, que iba de la Avenida Juárez a la calle dos. Esta calle se cotizó con costo de ochocientos pesos, todo un suceso de organización, para poder construirla, la población necesitaba presentar 400 pesos equivalente al 50% de costo de la calle, ya que su construcción se cotizó en 800 pesos. Don Jacinto logró la participación del pueblo y empezaron a cooperar los habitantes llenando botellas, garrafones y cajas con monedas y billetes que sumaron los 400 pesos que se presentó ante el presidente municipal de Cozumel: “Aquí traigo al contratista, los 400 pesos y la cotización para hacer la calle” dijeron los playenses al presidente municipal. Este les contestó: “¡Lleva los 400 pesos a Tesorería, deposítalos y que te den un cheque por 800 pesos!” Y así fue como se construyó la primera calle de Playa del Carmen.

Hacia 1977 y 1978, Se inició la construcción de escuelas, poco a poco se abrían caminos y se instalaban medios para comunicarse, había comercio, la pesca se daba generosa y llegaban gentes de paseo o de visita.





Apareció el proyecto Playacar, al venderse el primer lote. En tanto, a niveles de macroeconomía Playa del Carmen ya era vista con distintas perspectivas y en otros ámbitos; las inversiones iniciadas años antes, ahora se presentaban como plan de negocios ante inversionistas y empresarios. En el año 1978 Jacinto Aguilar sostuvo una reelección consecutiva por segunda ocasión como delegado municipal por otros tres años, de 1978 a 1981 más. En un poblado que partió de un lugar donde solo existía un restaurant, la calle fue poblándose sin sentir hasta llegarse a convertir en la icónica Quinta Avenida centro de negocios prósperos.



En cuanto a los alimentos, mataban una res cada sábado, una res chiquita, de forma que se acabara toda con demanda de la población, cada 8 días se tenía que ir a Cancún para surtir la despensa. En 1978. El pueblo era muy pequeño no había casi nada aún, abundaba la pesca, en los arrecifes de Chunzubul, estaba lleno de langosta, y caracol la pesca abundaba. Poco se sembraba. En ocasiones se cazaba algún puerco de monte, o venado, era cuando se comía carne. De otra forma, era muy difícil. Pollo sí había, y mucho pescado y mucha langosta.




En 1978, el avance de las obras en Playacar topó con vestigios que asombraron a propios y extraños, del cual surgió un estudio de materiales sobre las poblaciones mayas desaparecidas que inició en 1979, terminando en 1982. Se detectó que la población de Xaman-Ha en la costa oriental perteneció al periodo postclásico, realizadas *in situ*, para una comunidad que redescubría vestigios de orden funerario los que hoy lucen remozados y semejantes a como se erigieron en el Horizonte mencionado (890-1547). Los vestigios mayas ofrecen una idea de la importancia que Xaman-Ha, llegó a tener.



Los restos arqueológicos monumentales de Xamán Ha, se encuentran esparcidos a lo largo de la playa de forma paralela, se conservan 8 grupos de templos asentados a lo largo de la playa y a una distancia promedio de 300 metros entre cada uno. Localizados en los terrenos de Playacar y aún dentro de los *Hoteles Continental Resort* y la nueva *Plaza Fiesta*, los otros sirven de adorno a la principal avenida de la Fase Uno de Playacar, quizá el más complejo destaca por estar encerrado por una muralla, semejante a un recinto ceremonial.


Tienen una antigüedad que oscila alrededor del año mil quinientos de nuestra era, es la fecha de datación de estos glifos, los únicos rescatados de Xamán-Ha.



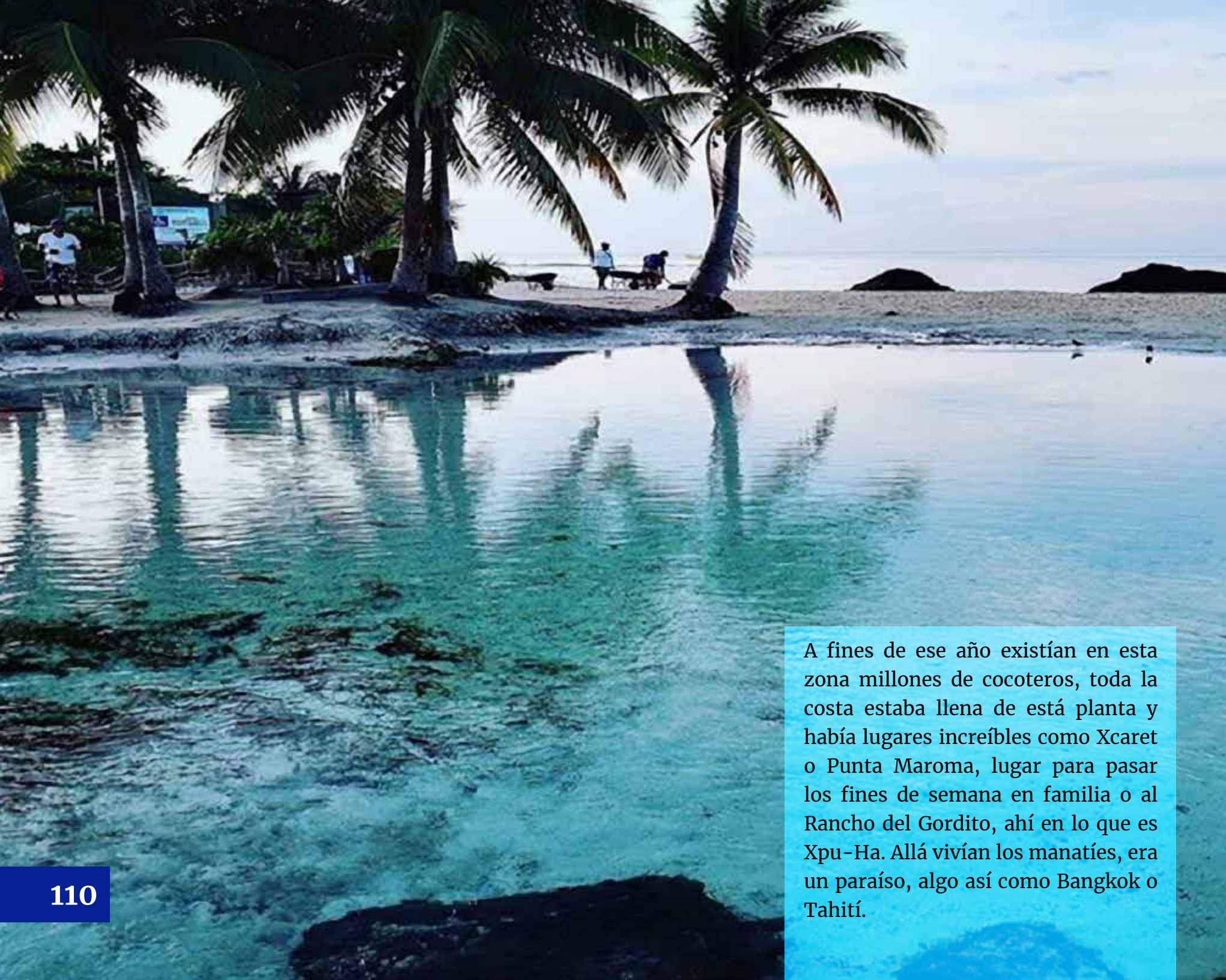


***De un pequeño pueblo de
pescadores a una ciudad
turística internacional***

En busca de alcanzar un sueño



Playa del Carmen en 1979 era un puerto muy tranquilo, se podía dormir, dejar las puertas abiertas. En ese tiempo casi no era visitada por nadie, la navegación consistía en un barco que hacía la travesía de Playa del Carmen a Cozumel; se le llamaba el *Nohoch*, una chalana pequeña, arribaba al muelle cercano donde se encontraba el destacamento, de las partida militar y del sector naval.




A fines de ese año existían en esta zona millones de cocoteros, toda la costa estaba llena de esta planta y había lugares increíbles como Xcaret o Punta Maroma, lugar para pasar los fines de semana en familia o al Rancho del Gordito, ahí en lo que es Xpu-Ha. Allá vivían los manatíes, era un paraíso, algo así como Bangkok o Tahití.

En ese tiempo apareció el primer guía con largos recorridos. *El Britanis* fue uno de los primeros cruceros en fondear frente a Playa del Carmen, a los turistas los bajaban al muelle en los barquitos locales.





An aerial photograph showing a large white cruise ship with a red and white funnel sailing on the deep blue ocean. In the background, a coastal town with numerous buildings and a sandy beach is visible under a clear sky. The ship is viewed from a high angle, showing its multiple decks and the intricate details of its superstructure.

Durante 1979, las transformaciones continuaban. Además del milenario cruce a Cozumel realizado en barco o en lanchas, ahora se implementaba la transportación aérea a la vez que se construía una pista para despegues y aterrizajes.



Fue así que llegó el barco *México I*, de los señores Molina. Se acabó la necesidad porque los avioncitos no se daban abasto para llevar, traer gente de Cozumel. Los antiguos *Sac Nicté*, el *Itzam* y el barco *Nohoch Kuch* se dedicaron a traer gas y variadas mercancías de Puerto Morelos a Cozumel. Sin notarlo estaban detonando la actividad del desarrollo turístico.





En 1980 se fundaron 9 cooperativas, entre ellas la de pescadores, la Punta Bete de Playa del Carmen, además había veleros, estaba dejando de existir la actividad pesquera, solo quedaban dos o tres embarcaciones . Quedó un velero en Xcalacoco, y el otro era el Katinka, eran veleros que usaban los pescadores de la costa, antes de la llegada de las lanchas de fibra de vidrio con motor fuera de borda.





En 1980 se promulgó el Plan Estatal de Desarrollo Urbano de Quintana Roo; en 1981 Pedro Joaquín Coldwell fue nombrado como el segundo gobernador constitucional del Estado. Y Don Jacinto Aguilar nuevamente fue electo delegado municipal para cubrir un tercer periodo de gestión 1981 - 1984. En el ámbito hotelero de Playa del Carmen, se inauguraba el *Balám-Há*, primer hotel del conjunto Playacar; después se convertiría en *Continental Plaza*.



El poblado contaba con unos quinientos noventa habitantes, de los cuales 80 o 90 eran niños que asistían a la escuela, en la única escuela primaria que había. En ese tiempo, se fundó el primer jardín de niños. El Tucán era el último lugar de la Quinta Avenida que tenía hospedaje, fue simultáneo al de Guacho Morales.



En ese tiempo Puerto Aventuras fue el desarrollo turístico del proyecto más importante de la actual Solidaridad y la Riviera Maya. Un semblante comenzaba a trazarse en 1984 por el arquitecto Román Rivera Torres, quien diseñó diversas obras de hotelería en la zona. Pero sería el proyecto residencial-hotelero de Puerto Aventuras la obra más significativa.



1987 año en que la figura representativa de don Jacinto Aguilar es sustituida por Carlos Cordero Pérez para el periodo 1984-1987 siendo el segundo personaje que encabeza la delegación y el cuarto periodo como delegado municipal, que dejara después de tres periodos consecutivos quien fuera y aún es, la figura emblemática en Playa del Carmen Don Jacinto Aguilar.





Consecuencia lógica fue la diversificación turística que comenzó a manifestarse en Playa del Carmen. En 1984, se proyectó la segunda fase del conjunto Playacar con 200 hectáreas más que incluían campo de golf, villas, condominios y zonas comerciales. En ese año asimismo se inició la concesión a empresas para construir once hoteles tipo Gran Turismo frente a la playa. Esta ampliación del proyecto se hizo hacia el sur de la original Fase uno.



Entre 1985 y 86 existió una gran promoción del cooperativismo, a través del cual se otorgaron las primeras embarcaciones balleneras de 25 pies, con sus respectivos motores.



En ese tiempo, toda la gente tenía secaderos de tiburón y de coronado. Había un secadero en lo que es hoy La Tarraya y lo que es el campo que era de Miguel, el Charro Gutiérrez. En aquellos tiempos la comunidad era segura, la gente vivía sin puertas ni ventanas en aquella época y los niños jugaban y corrían por la playa.





Playa del Carmen comenzaba a despertar lentamente, el Hotel Molcas se ubicaba a la derecha del muelle, las calles paralelas, la calle 2, la 4 y la 6, empezaron a abrirse en esa ocasión. Y hacia el sur también: la Primera, la 3 y otras calles, otras avenidas como son la 20 y la 25 se abrieron en esa ocasión. Participaron en las actividades de la delegación municipal los del grupo CALICA, se unió a los trabajos de Playa del Carmen; proporcionaron maquinaria, para abrir las calles.



Daban material y también aplanaban con la moto conformadora algunas calles, como la Avenida 25 que entonces era intransitable. Se tiró el material y los mismos vecinos ayudaron a esparcirlos, labor que participó toda la población. Unos apoyaron en una cosa, otros en otra, pero hubo colaboración grupal de la población.

Playa del Carmen, destacó en los torneos de voleibol entre los adultos, representando siempre al municipio de Cozumel. Fueron la supremacía en ese deporte. Y ganaron a nivel estatal continuamente. Año tras año regresaron con los trofeos. Para la gente era un espectáculo poder presenciar esos juegos de voleibol. En los prenacionales infantiles llegaron a representar al Estado haciendo un papel sobresaliente.



La industria de la construcción en constante ascenso demandaba mano de obra en toda la zona turística, lo que detonó una segunda oleada de migración yucateca y de la zona maya quintanarroense hacia el norte del Estado.



La prensa comentaba el fenómeno de miles de migrantes en movimiento constante, los cuales en busca de permanecer cerca de sus centros de trabajo, se asentaron irregularmente en terrenos pertenecientes al Fideicomiso del Gobierno Federal (FIDECARIBE), que habían sido expropiados y serían destinados para el desarrollo turístico. En 1986 el gobernador inauguró el mercado de los artesanos.





Por mucho tiempo fue un poblado sin servicios, solo existió una sola caseta de teléfonos, no había telégrafos, no había ni una oficina de gobierno. Había un sólo banco, el del Atlántico, que se ubicaba bajando el muelle. La actividad más importante era la pesca y algo de actividad comercial, esta se instalaba enfrente del parque principal. Esta actividad permitió que se abrieran algunos comercios, así como el primer mercado de artesanías. Superando la serie de dificultades de muchos artesanos y mucha gente que se dedicaba a esta actividad dándole gran dinamismo, con un gran potencial.

En 1980 Playa era el paraíso de los enamorados, una larguísima playa de la más blanca y fina arena y el mar con los más bellos tonos de azul que se puedan encontrar en el mundo.



El turismo continuo empezaba a crear una vida cosmopolita, generando empleo en amplias zonas costeras y selváticas. Sin embargo, también se observaba un crecimiento descontrolado de manchas urbanas en medio del eterno y verde escenario del Caribe. A pesar de ello, los habitantes locales disfrutaban de las playas en un ambiente relajado, disfrutando de la paz y la rica historia maya. Esto a su vez atrajo a más visitantes, justo antes de que aquellos años quedaran en el olvido.





La Unión de Artesanos se formó en 1982. A pesar de las carencias de recursos, en 1985 se inició la construcción de su edificio de tres niveles. También en ese año vinieron a poner la primera subestación de la CFE, para que ya hubiera luz en el primer cuadro del pueblo, porque aún era considerada como una villa de pescadores.





Ahí donde estaban *Las Brisas*, existía un cenote tan hermoso lleno de tortugas de carey, posteriormente le pusieron peces mayores y hasta tiburón gata, era un lugar precioso.








Otra vertiente artesanal eran los trabajos a base de la técnica Batik, originaria de Oriente y traída por una residente de Puerto Morelos, Mónica Kessler, una rubia que también desarrolló actividad musical con ritmos caribeños, como el reggae.




En 1986 Playa del Carmen todavía no llegaba ni a 3 mil habitantes, pero siempre se mantuvieron unidos y se fueron involucrando sobre todo con los problemas que presentaba este pequeño poblado, que tenía muchísimas necesidades debido a su descomunal crecimiento.





Para realizar trámites municipales o estatales, las personas tenían que trasladarse hasta Cozumel o Chetumal. A medida que la dinámica comercial comenzó a crecer, surgieron numerosas prohibiciones para los comerciantes. La vigilancia fiscal se incrementó y las restricciones impuestas por el gobierno se volvieron más estrictas en diversas situaciones a medida que la actividad comercial se intensificaba. Esto generó malestar entre la población, ya que se veían obligados a realizar trámites complicados en diferentes lugares, con una atención muy deficiente. Además, eran tratados como ciudadanos de segunda clase a pesar de encontrarse en el municipio al que pertenecían.





1986 fue un gran año en el Estado, se promulgó la Ley Orgánica Municipal, se declaró en funciones el Código Civil estatal, terminando con faltas y rezagos. Fue así que el impuesto predial permaneciera en los municipios. A propósito de la construcción y desarrollo, en este año inicio un complejo industrial y portuario CALICA, así como el puerto Punta Venado, además en esa zona la caleta de Xel-Há se adjudicó jurídicamente al Ayuntamiento de Cozumel. Por otra parte, se iniciaron labores de arqueología para saber del perfil histórico de la zona.



Por otro lado, en 1986 se empezó a formar el primer Comité Municipal del PRI, entonces no había PAN ni PRD ni otro partido. Playa del Carmen siempre ha sido un lugar de personajes los que impulsaron la conformación de la primera delegación de guías de turistas. Aquí en Playa del Carmen se colocaron las dos primeras casetas de información turística.



Fueron unas 10 o 15 familias las que pusieron el Sindicato de Taxistas. Después toda esa gente que fue llegando de todos lados hicieron el verdadero desarrollo turístico

Para realizar trámites se efectuaban en Chetumal, cuando las personas sin zapatos llegaban, al verlos la guardia no les permitía la entrada. ¡Miren: ahí llegaron unos locos sin zapatos! Y dijeron: ¡Si! Déjenlos pasar, son los de Playa del Carmen.



Se Inaugura el más Importante Desarrollo Privado en el Caribe Mexicano "Puerto Aventuras"

durante los días 10 y 11 de diciembre de 1988 se llevaron a cabo las fiestas y jubileos que conmemoraron la inauguración de Puerto Aventuras a cargo del C. Gobernador del Estado de Quintana Roo, Dr. Miguel Borge Martín.

Puerto Aventuras es, con mucho, el desarrollo turístico y residencial más sobresaliente del Caribe Mexicano en el municipio de Cozumel, a unos 50 minutos al sur de Cancún y a 10 minutos del esplendor maya de Tulum.

El Grupo Aventuras encabezado por el arquitecto Román Rivera Torres cristalizó así los es-



Los viajeros extranjeros, comentaban en la única caseta telefónica pública: *Playa del Carmen es increíble, es un rincón distinto, sin enormes hoteles y con una callecita fabulosa para caminar, comer y tomar café cerca del mar.*

Eran letras y voces remitidas a su lugar de origen y referidas en francés, alemán, italiano, inglés y español, entre otros idiomas.





Para 1987, la comunidad playense interactuaba en varios flancos: se nombraba para el cuarto periodo y tercer delegado, al Profesor Domingo Paredes Reyes, 1987-1990. Es en este año que se organiza la primera Feria de Playa del Carmen, que se convertiría en perdurable celebración popular y se construía el primer camellón en la Avenida Juárez. Poco después, en enero de 1988 iniciaba una nueva referencia de sus dimensiones: la entrega de títulos formales para los habitantes de una nueva colonia anexa al centro de la comunidad: la Gonzalo Guerrero.



En la primera feria-exposición agrícola y ganadera Don Rafael Medina apoyó en la realización de las corridas de toros, hubo espectáculos de luces y un ballet folklórico que amenizó el evento. Lupita fue la reina de la feria de la Virgen del Carmen Expocar en 1988. Fue el mismo año que se presentó el ciclón, Gilberto.



La Feria Expocar nació, para darle un nuevo marco a la celebración de la Virgen del Carmen. Con nombre y logotipo, fue proyectado para 3 días de celebración. Se buscó un lugar con las condiciones que fue donde está actualmente el mercado, con el apoyo de la dirección de Playacar que proporcionó un camión para rellenar esa hectárea. Ahí por primera vez se realizó la exposición gastronómica junto a la artesanal.

El parque temático Xcaret se hizo mundialmente famoso, fue el gran atractivo de Playa del Carmen. Para definir las características temáticas hacia 1988, fue considerado el primer parque ecológico-turístico en la región, Xcaret súper profesional, súper organizado, súper educativo, súper divertido; los superlativos para Xcaret han sido infinitos.





Sin embargo, la vida tranquila se diluía entre el acontecer diario, ya se resentían los efectos de la migración masiva, resultaba difícil para tanto turista o repoblador encontrar alojamiento, hacía falta mucha infraestructura. La prensa regional, por largo tiempo fue la única referencia directa del acontecer comunitario en el proceso del vertiginoso crecimiento que sofocaba en ocasiones a Playa del Carmen.



Fue así como comenzaron a surgir otros problemas de carácter urbano, como una descomunal bomba de tiempo a la que había que hacer frente. El acelerado crecimiento de Playa del Carmen, consecuencia del *boom* turístico, detonó a partir de 1988 y 1989, inició con la construcción del hotel *Continental Plaza* primer centro de hospedaje de cinco estrellas en Playa del Carmen y el explosivo crecimiento poblacional de mil quinientos habitantes en 1987, a cuatro mil quinientos, a inicios de 1988, se dio con el arribo de tres mil quinientos obreros de la constructora que edificó el *Continental Plaza*.





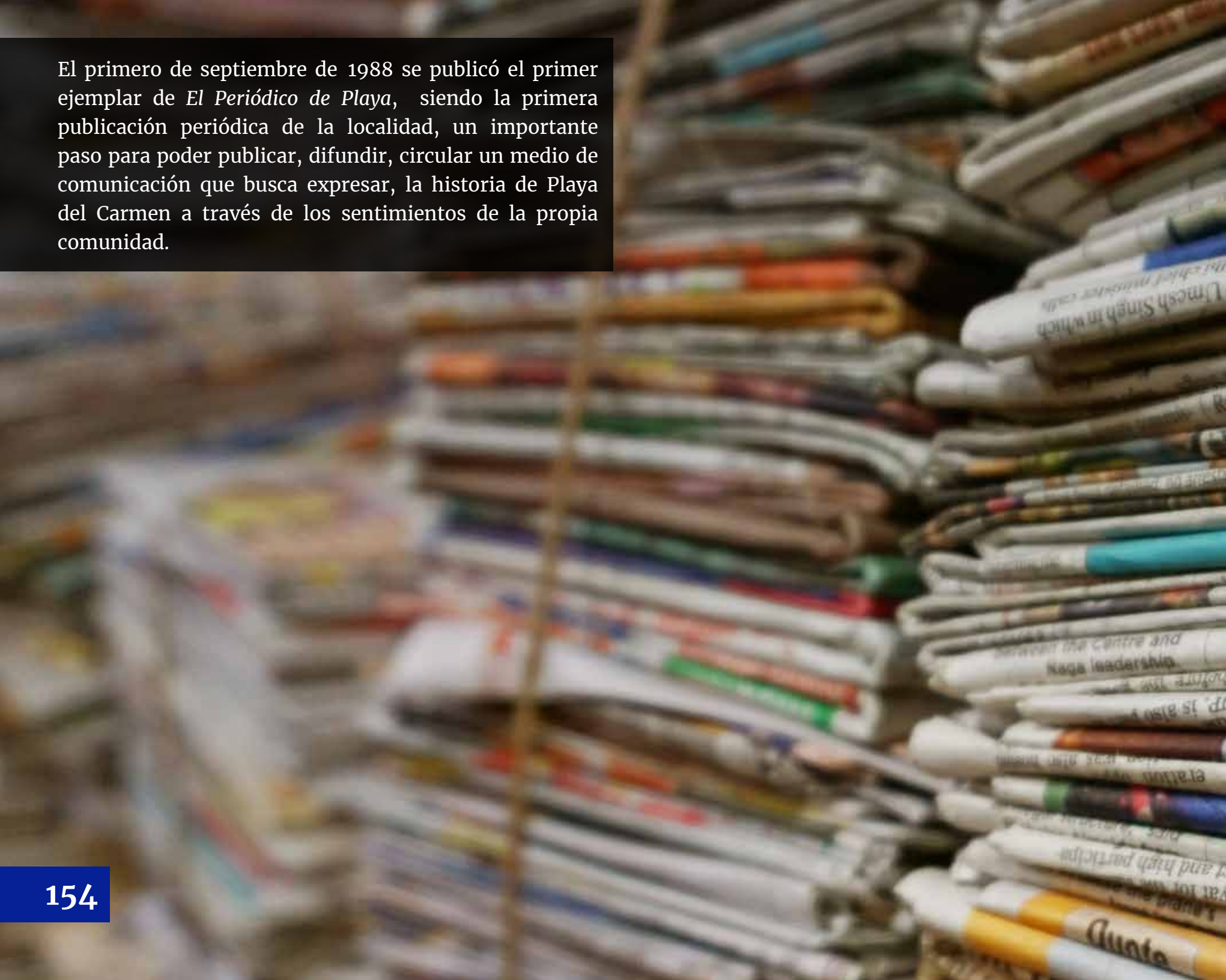
Con la llegada de esta gente, empezó a crecer el área del Centro; se instalaron múltiples negocios como una paletería o un restaurant. Los hoteles, aún no habían tenido auge, al parecer fue por el año 1989 o en el 90. Era un pueblo con muchas carencias, con calles pequeñas de terracería. Pero el movimiento aumentó de repente cuando llegaron los cruceros. Fue entonces que la población se dio cuenta de que ya nada paraba el desarrollo turístico actividad primordial de Playa del Carmen.

Cada vez venían más turistas, se construyeron más cabañas, aumentaron los servicios tanto para el turismo, como para el transporte o para pesca. Posteriormente llegaron los acapulqueños a vender artesanías se instalaron ahí donde estaba el restaurant *La Gloria-I*, fue así como empezó el auge en Playa del Carmen, los cruceros se quedaban más tiempo y el movimiento aumentaba constantemente.

Esto motivó, que se adquiriera otro predio para ampliar el mercado de artesanías en el que instalaron un restaurant en la parte central, también se agregó una discoteca, que se llamaba *Roof Garden*, que fue la primera discoteca en Playa del Carmen, sitio de baile con música en vivo.



El primero de septiembre de 1988 se publicó el primer ejemplar de *El Periódico de Playa*, siendo la primera publicación periódica de la localidad, un importante paso para poder publicar, difundir, circular un medio de comunicación que busca expresar, la historia de Playa del Carmen a través de los sentimientos de la propia comunidad.







Por caminos que terminaban en veredas, como a la que se le decía Quinta Avenida, comenzaron a aparecer otras variantes de reunión en cafés, bares, restaurantes, todos ad hoc en un ambiente creado en una sensacional villa de pescadores y agricultores. Empezaron a reunirse alrededor de la música y el mar, con los meses fueron apareciendo otras opciones: *Ziggie's*, *El Capitán*, *Caribe Mexicano* hasta una que encontraba hasta la Calle 12 con la playa un *beach club* que un pacífico *beatnik* norteamericano nombraría como similar de la película *Casablanca*: *The Blue Parrot*.



En ese lapso peculiar de la futura costa solidarensé, arribaron artistas y personalidades mediáticas que se integraron y difundieron lo distintivo de Playa del Carmen y su alrededor.




Un ejemplo de esas creativas estancias hacia 1988 es Paco de Lucía y una idea musical suya: una rumba mestiza enraizada de flamenco, que el virtuoso guitarrista llamó *Playa del Carmen*, sueño musical que aún suena en su álbum *Zyryab*.

PACO de LUCIA



 **zyryab**



***El encuentro con los dioses
Mayas crea el espíritu de
Solidaridad***

Un sueño que surge de la realidad

Se percibía en el ambiente agrícola la presencia de un desorden ecológico significativo: el amarillamiento letal del cocotero estaba afectando gravemente las plantaciones con su presencia destructiva. Esta enfermedad comenzó a propagarse en México a principios de los años 80, pero no se abordó como una amenaza que pudiera impactar a la región. La enfermedad ya había estado activa en Jamaica y Florida en las décadas de los 60 y 70. Como resultado, los extensos cocotales que alguna vez dieron color y vida a Playa del Carmen comenzaron a desaparecer a mediados de los años 80, y para fines de la década ya no formaban parte del paisaje.



Pesar de los pesares, en la comunidad de ese tiempo sin telecomunicaciones satelitales, sin televisiones de antenas parabólicas, sin sofisticados sistemas tecnológicos que predijeran las contingencias ambientales, hoy tan usuales. La furia del mar enrollado en una columna sin fin que en su afán por besar al cielo se presentó, intempestivo el huracán *Gilberto*, impactando, sacudiendo, retumbando, derribando, mojando. Recicla y reacomoda cada centímetro del paisaje caribeño, sin previo aviso a la comunidad playense, tal como hace milenios hicieron los ancestros de Xaman-Ha en el País Maya, los playenses se resguardaron lo mejor que pudieron, esperando con paciencia heroica, que pasara el sacrificio de los dioses, para renacer.




Fue un huracán muy fuerte. Se dio un aviso prematuro que iba a azotar Playa del Carmen. La población trató de organizarse lo mejor posible, con lo poco que contaba se implementaron albergues. En el hotel Marahnata, en Las Quintas, en el hotel Playa del Carmen, en la escuela primaria y entonces, se recordó que en Puerto Aventuras había un grupo de trabajadores que de seguro no tenían protección. Se decidió ir por esas gentes. Fue así que a un poblado como Playa solo dejó rastros de su paso devastador, la mayoría del caserío desapareció sobre todo el construido con palapas, principal material de construcción de la región.





Así se destruyó casi todo Playa del Carmen, voló todo. Los que estaban refugiados, tuvieron que cambiarse a otro lado porque todo voló, todo lo que tenían en el refugio, porque el viento venía ya al contrario y venía con el doble de fuerza. Después de muchas horas todo terminó inundado. Los árboles sin hojas y los postes caídos eran parte del triste espectáculo que Playa presentaba después del impacto del huracán. Daban ganas de llorar ante tanto daño y desolación, el banco del Atlántico simplemente desapareció.




Los caminos hechos a base de tanto esfuerzo también sucumbieron al desastre, las casas habían sufrido el aprovisionamiento, de repente y rápidamente, así como llegó el huracán comenzó a terminarse. Aun así, sobre el mote de Gilberto comenzaron a prevalecer otros nombres y apellidos. La gente de Playa del Carmen de inmediato puso manos a la obra para reconstruir sus casas, sus calles y negocios. Había que recomenzar.






Gilberto nos golpeó, nos dejó sin nada a la mayor parte de la población. Las colonias, eran calles de lodo y tierra, desapareció el 95 por ciento de las viviendas que todas eran de cartón. Pasaron los días, no teníamos agua, ni luz, ni servicios, escaseaba los alimentos, cuando más se hizo presente la desesperación fue cuando pasaban por encima de nosotros los grandes aviones que venían de todos lados con ayuda, pero todo para la isla Cozumel. El pueblo sólo los veía pasar



Afortunadamente, el grupo de Artesanos afiliados a la CTM, acudieron al presidente de la República; se hizo un llamado, nos visitó el gobernador del estado Miguel Borge Martín, y el presidente de la República. Fue a través, de la Unión de Artesanos que empezó a llegar la ayuda, en víveres, en láminas, de todo para ir reconstruyendo la ciudad.



En el año 1987, aproximadamente había 1000 habitantes, iba creciendo toda la población; llegó la constructora Lobeira y se convirtieron en 5 mil; llegaron 4 mil porque el jefe de seguridad llevaba la bitácora de todos los trabajadores. Pero después del martes 13 de septiembre del '88, se fueron más de 4 mil trabajadores; decreció la población, como sucedió hace varios cientos de años.

Hora tras hora, día a día, la comunidad volvía a recuperar su semblante próspero, pero como siempre ocurre cuando el huracán se ha ido, hacía falta más. A días de haber sido impactado el norte del litoral quintanarroense, el presidente Salinas de Gortari visitó Cozumel. Fue una circunstancia que aprovecharon los playenses para dar a conocer su urgente situación.



La comitiva se integró por quienes se percataban de las transformaciones necesarias en la comunidad y con los diferentes sectores que fueron afectados: taxistas, alijadores, pescadores, volqueteros, artesanos, la empresa CALICA y los pequeños hoteleros. Aquellos encuentros y las peticiones formuladas, años después se convertirán en frutos magnánimamente compartidos.

Las desgracias nunca vienen solas. Tal fue el caso del padecimiento que comenzó a extenderse como epidemia incontenible, a la que popularmente se le llamó amarillamiento letal, de efectos aún lamentables. La magnitud de las consecuencias del impacto meteorológico y las resoluciones que debían ejecutarse, obraron en beneficio de la unidad necesaria para la continuidad de las raíces. De entre destrozos brotaron las ramas nuevas del gran árbol genealógico hoy solidarense. Las más antiguas raíces y las recientes se entrelazaron a través de actos sencillos, trascendentes: ayudarse entre vecinos a reedificar las viviendas, despejar las vías de comunicación, asegurar abastos, reestablecer la corriente eléctrica, el agua potable, todos se echaron la mano.

Todo ello en un tiempo donde apenas se gestaba lo que hoy es común, *la Cultura de la Prevención*. La comunidad no puso entonces ningún calificativo a lo que se hacía por instinto, por tendencia natural. Se hacía con ese perfil humano que después dará denominación al futuro municipio: la solidaridad. El desequilibrio mostrado tras el paso del huracán Gilberto y los incendios de 1989, por otra parte, estimuló la promulgación de la Ley del Equilibrio Ecológico y Protección al Ambiente de Quintana Roo.

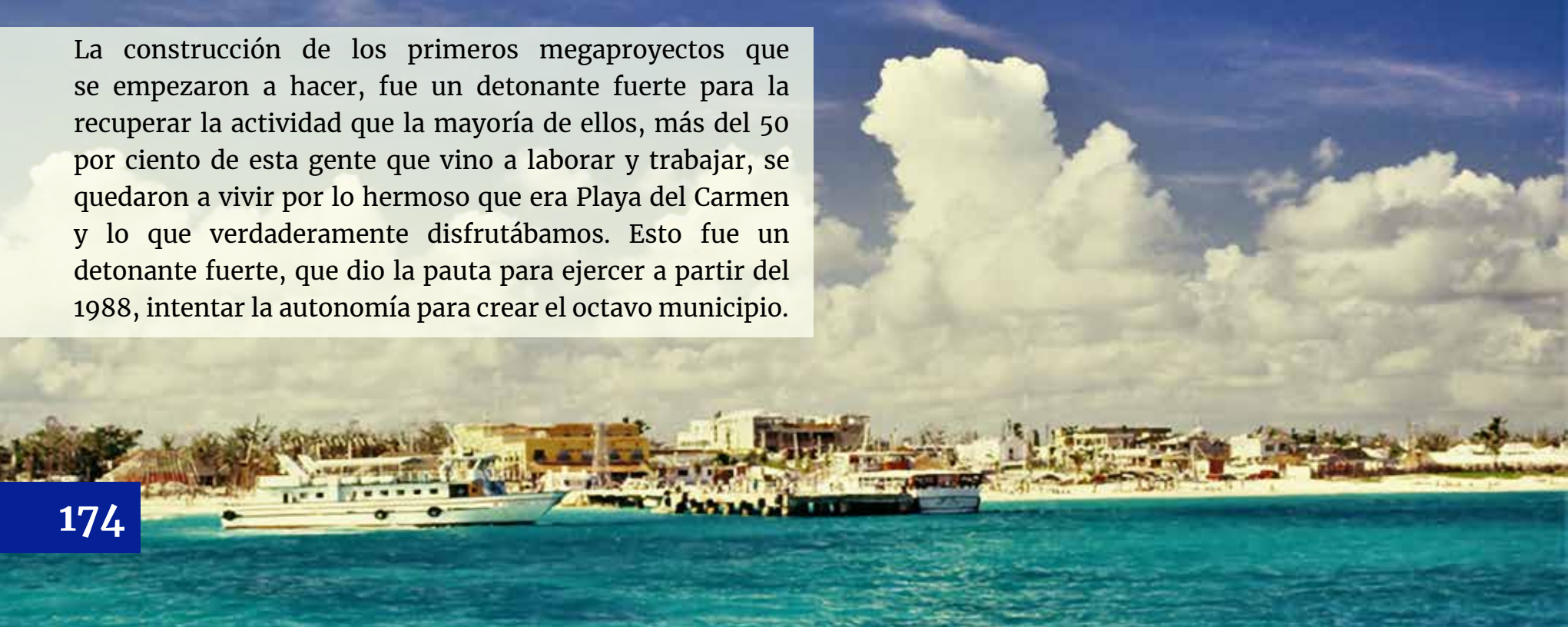




Consecuencia del paso de Gilberto fue la caída de la actividad turística y comercial dentro de Playa del Carmen. El negocio que en aquel tiempo era el fuerte, era la artesanal y se cayó después del huracán.



La construcción de los primeros megaproyectos que se empezaron a hacer, fue un detonante fuerte para la recuperar la actividad que la mayoría de ellos, más del 50 por ciento de esta gente que vino a laborar y trabajar, se quedaron a vivir por lo hermoso que era Playa del Carmen y lo que verdaderamente disfrutábamos. Esto fue un detonante fuerte, que dio la pauta para ejercer a partir del 1988, intentar la autonomía para crear el octavo municipio.



El huracán Gilberto nos ayudó a unirnos mucho más, nos permitió que toda la población se uniera, que hubiera trabajo de todos formando equipos para reconstruir la ciudad, sin que hubiera una sola pérdida humana en Playa del Carmen.

Esa desgracia natural siempre tiene su lado positivo, sirvió como detonante.

Una: para ubicar las necesidades que había en Playa del Carmen

Dos: para solidarizarlos y familiarizarlos, tuvieron que trabajar todos en conjunto, no importando a qué se dedicaban ni quienes eran, ni si era rico o pobre, o de dónde provenían, porque había gente extranjera viviendo aquí, todo mundo trabajaba en limpiar calles, levantar postes, así nace la propuesta de algunos de los miembros de la Unión de Artesanos: se invita a autoridades, a organizaciones y a empresas a formar lo que llamaron el CCC, que era: el *Comité de Colaboración Ciudadana*.



Unión de Colonos de Playa del C

Fausto Leónel Villanueva Marrufo A

• PRESENTE

Unico de

RES TRANSPORT

Y CARE



La reconstrucción sirvió para avanzar, también en las necesidades de la población. Dentro de todo el trabajo que se hacía dentro del Comité de Colaboración Ciudadana, se vislumbraban todas las bellezas naturales que tenía, con todo lo que significa y lo que es Playa del Carmen y sus alrededores, se podía tener un crecimiento más apropiado, algo más explosivo, algo más rápido, pero de la única manera era que tuviera un ingreso propio, un presupuesto propio. De ese comité nacen las primeras propuestas, las primeras ideas para convertirnos en municipio, cuyo resultado fue que a fines del 1989 formamos un Comité Pro-municipio.

Otra de las consecuencias del huracán Gilberto, fue el origen de lo que formalmente se convertiría en un denso núcleo demográfico, hoy conocido como poblado de Puerto Aventuras, este asentamiento inició como un campamento provisional de trabajadores que laboraban en el proyecto residencial y que habían quedado sin hospedaje a raíz del huracán. Pasados los meses, aquellas instalaciones provisionales se convertirían hacia 1989 en caseríos de mínima urbanización: sin calles pavimentadas, sin agua, sin drenaje, sin luz y demás servicios básicos. Por otra parte, los espacios ocupados eran oficialmente terrenos nacionales.



Meses después del paso de Gilberto, surgieron incendios en toda la selva afectada. Este hecho, que ahora también se entiende como otra consecuencia de ser golpeados por fuerzas naturales, se enfrentó con un único objetivo: resolverlo. El fuego se combatió de formas diferentes a las que presenta el antiguo dios del viento. Entre los restos del huracán Gilberto y el humo de los incendios de 1989, la comunidad se reconstruyó con nuevas manos y rostros cercanos. Además del impacto físico en las estructuras comunitarias, se gestaba una transformación en la conciencia de los habitantes. Los eventos mostraron la necesidad de transformar las instituciones existentes en organismos funcionales, reconocidos por los residentes de la costa y la selva continental como ciudadanos.

MERCADO MPAL.





Playa del Carmen en particular, emergió de las contingencias con una fisonomía distinta y con otra clase de aspiraciones. Sin embargo, los daños fueron cuantiosos:

La afectación forestal fue de aproximadamente un millón de hectáreas, hubo 52 incendios a lo largo de los municipios: Lázaro Cárdenas, Benito Juárez, la parte continental de Cozumel (hoy Solidaridad) e inclusive en aquella isla, así como en la reserva ecológica de Sian Kaan y en los linderos municipales de Felipe Carrillo Puerto. Los resultados arrojados por la Comisión Nacional Forestal fueron catastróficos: miles de hectáreas de selva consumidas.



Entonces, en 1990 se logró la candidatura de unidad para formar la delegación municipal de Playa del Carmen. En ese año se nombró delegado al profesor Lucio Varo Kantún Chi siendo el cuarto delegado para el periodo 1990- 1993.





Pero no nos adelantemos, ya que sin recursos suficientes, se inició el planteamiento para la independencia de Playa del Carmen de Cozumel: el motivo principal fue por la falta de atención.

En ese tiempo se construyó el hotel Lili, que es el segundo en Playa del Carmen, después se reconstruyó el Molcas, con un capital poco más fuerte, era el mejorcito. Entonces comenzó a llegar más turismo, cabe aclarar que todo el turismo que arribaba se atrajo sin promoción.

Así iban pasando de suceso al drama y enseguida la recuperación. Después de la debacle, la promoción la hacía el mismo lugar: la belleza, sus playas, su gente y su selva, solito se promocionó fue llegando más gente y llegaron más servidores que impulsaron el turismo. Los primeros restaurantes, *La Herradura*, *El Bucanero*, fueron los primeros, permitiendo el surgimiento de otros servicios.



Playa Del Carmen en pleno auge de crecimiento turístico

Hacia una nueva realidad



Otro de los aquellos restaurantes fue *Nuestra Señora del Carmen*, que se ubicaba entre la Quinta y Juárez, así como estos fueron surgiendo y fueron abriendo varios negocios, precisamente porque ya aumentaba la afluencia de turismo.




Debido al turismo en aumento, las calles se volvieron caminos de terracería y se instaló el alumbrado público. Sin embargo, los servicios básicos, como el suministro de agua potable, resultaron insuficientes debido a la falta de presupuesto de las autoridades. La recolección de basura era deficiente y la seguridad pública carecía de suficientes policías para vigilar una ciudad en crecimiento acelerado.





En 1990 en una reunión de gobierno en Chetumal, se solicitó que Playa del Carmen fuera considerada: primero, potencia internacional en las ciudades como destino turístico y segundo, que fuera considerado también un estatus político con cierta autonomía. De ahí nace la creación de alcaldías, fueron tres comunidades en el estado que querían ser municipio: Nicolás Bravo, Bacalar y Playa del Carmen. Fijado como objetivo principal, convertir a Playa del Carmen en el octavo municipio.



En ese año, provocado por la afluencia turística de Cozumel, Cancún, Xel-Ha y la zona arqueológica de Tulum comienza a aumentar la presencia de mayor turismo en la franja costera del norte del estado de Quintana Roo. Se denomina Corredor Turístico Cancún-Tulum. Contaba con 1,470 cuartos de hospedaje y era considerada esta franja como parte de los atractivos del exitoso Cancún. Pero es hasta octubre de 2005 cuando se enuncia el corredor Cancún-Tulum.

Entre 1990 y 1991, surgieron diversas inquietudes sociales. Los ciudadanos y gremios que las manifestaban coincidían en la necesidad de tener autonomía. Comerciantes, la naciente clase política, personas relevantes, grupos de artesanos y pequeños hoteleros, comenzaron a reunirse para canalizar sus peticiones. Se creó el Consejo de Promoción Turística de Playa del Carmen, Coprotour como parte de una estrategia para ampliar el turismo y trabajar e integrar el trabajo con la Canaco, la Asociación de Hoteleros, el Sindicato de Taxistas y la Canirac, entre otros.







EN RECONOCIMIENTO A LOS QUE IMPULSARON
LA CREACION DEL VIII MUNICIPIO

SOLIDARIDAD

28 DE JULIO DE 1993

ING. MARIO E. VILLANUEVA MADRID

† DIP. LEONEL VILLANUEVA

ING. MARCIANO TOLEDO SANCHEZ

C. SANTIAGO AVILA QUIÑONES

C. MIGUEL ANGEL SANTIN VELAZQUEZ

C. DELFINA MARGARITA MEDINA CARBAJAL

C.P. JOSE ARTURO CARDENAS HERRERA

C. MARÍA JOSEFINA KAUIL CEN

C. DIEGO GUEMEZ SAENZ

C. MARÍA DE FATIMA QUIAM UC

C. JACINTO AGUILAR QUIAM

C. NERY QUIAM UC

C. LETICIA DEL ROSARIO MENA CARBAJAL

C. MARÍA DE JESUS QUIAM UC

C. LUCIO B. KANTUN CHI

C. MARTHA QUIAM UC

C. RAYMUNDO TINEO CELAYA

C. MARÍA RAQUEL MEX BALAM

C. ERNESTO PEÑA LOPEZ

BIOL. PEDRO PABLO CARDOZO AGUILAR

C. FAUSTINO MUÑOZ FIGUEROA

C. SILVIA GRANJA Y POSADA

C. MARTIN MOTA FERNANDEZ

C. LETICIA GALLEGOS CARRILLO

C. GABRIEL BARQUET ARMENTEROS

ING. JORGE ALBERTO AKE

C. JULIO CANO NOVELO

C. FANY BE VELA

C. GILDARDO SOSA LOPEZ

C. JUANA CAAMAL CHE

C. ARMANDO HERNANDEZ NOVOA

C. ALEJANDRO GONZALEZ COLIN

C. GERARDO DZIB QUIAM

C. ELMY CUPUL CAAMAL

C. RASENDI BE VELA

C. PATRICIA CUPUL CAAMAL

C. DOMINGO LAGUNAS GÓMEZ

C. MIGUEL GARCIA EUSTAQUIO

C. ALEJANDRO RAMIREZ MÉNDEZ

DR. ARTURO LOPEZ MAGAÑA

C. JESUS TORRES GONZALEZ

C. VICENCIO PEREZ MARTINEZ

C. ANGEL GÓMEZ RODRIGUEZ

C. EVELIA ZAVALA DZIB

DR. ENRIQUE SOTRES BACA

C. MANUEL CHUC CHAN

FELIPE CASTILLO CABRERA

C. MARTINIANO MAY AY

PLAYA DEL CARIBE



En la Plaza 28 de Julio, luce una Placa de bronce, que consigna los nombres de la mayoría de los que participaron en la gesta cívica, que concluyó con la creación del octavo municipio en el estado.



INSTALACION D DE PROMOCION PLA DEL MEN B



DEL CONSEJO N TURISTICA

800

13 498



En aquellos tiempos se contaba con tres estudios, con los que se soportaba la creación para ser municipio, pero que debía ser avalado por el presidente de la República en aquel tiempo Carlos Salinas de Gortari.





El gobierno de Cozumel mantuvo una posición de no permitir que se independizara la parte continental del municipio, cuyo reclamo se enfocaba principalmente por los habitantes de Playa del Carmen, apoyado por algunas autoridades del gobierno del estado. El presidente municipal siempre negó la fragmentación de Cozumel y ejerció mucha presión para que no se llevara a cabo la independencia de Playa del Carmen.

Sin embargo, existió el apoyo incondicional de la mayoría de las Principales empresas en la zona como: CIDICOME (Cervecería Moctezuma), CALICA, Puerto Aventuras, Akumal, Xel-ha, Akumal Caribe, Capitán Lafitte, Hotel Molcas, Viajes Montebello, Shangri-La, Bodegas Peninsulares (Coca Cola), Playa Paraíso. Proyectos en puerta: Playacar, Xcaret Tres Carabelas, Mayalum, Maya Princess, Xpu-Ha, Quintas del Carmen, Hipopótamo, Surtidora Eléctrica, etc.

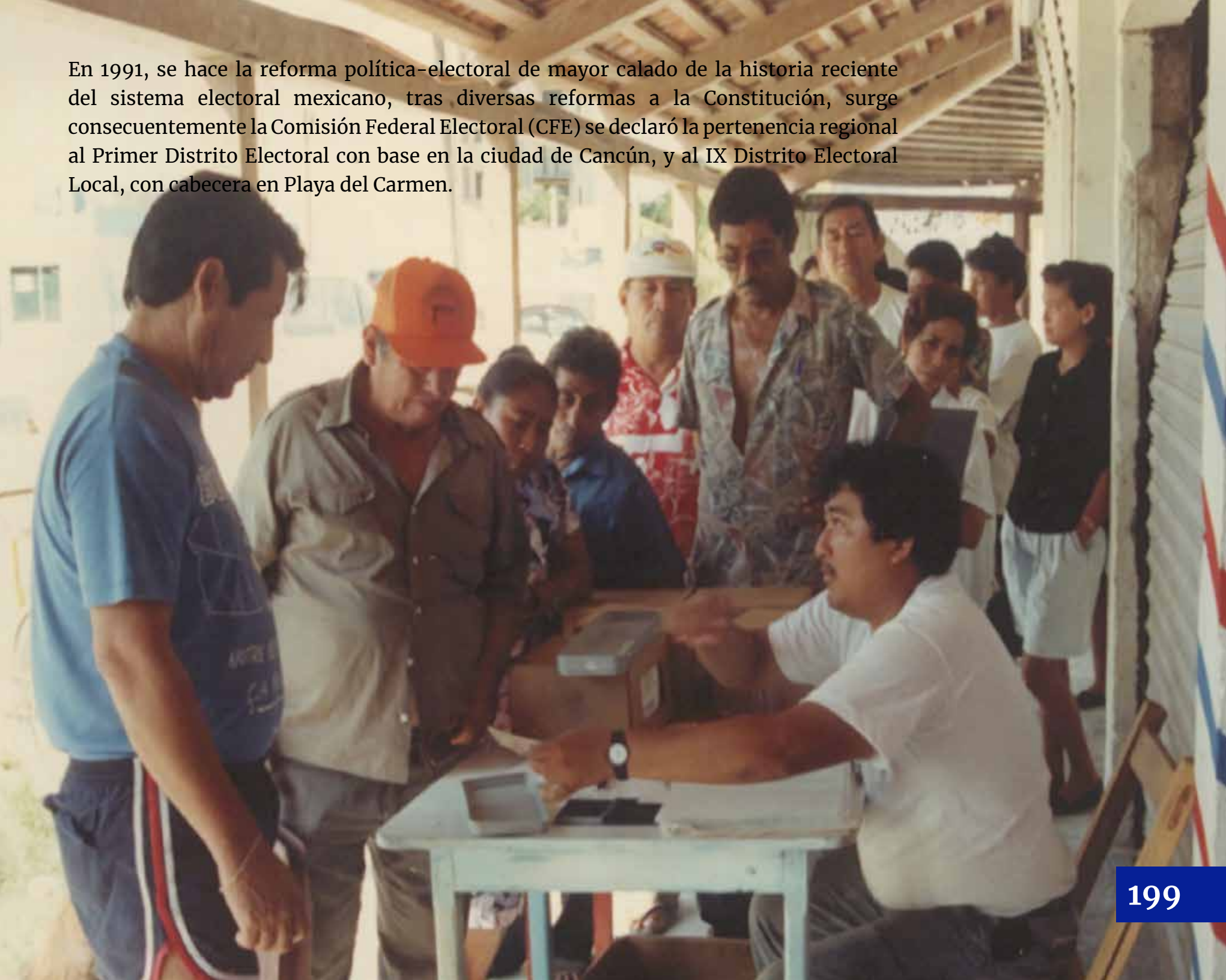




Otro factor determinante fue la afluencia turística anual, se llegó a reportar un arribo de 200,000 o 250,000 visitantes, cuya procedencia se determinó que arribaron de: Europa 60%, USA 20%, Canadá 15% y otros 5%. En medio de una población fija de 9,000 habitantes en Playa del Carmen. Debido al crecimiento de la población se calculaba que a corto plazo debería llegar a los 50,000 habitantes.



En 1991, se hace la reforma política-electoral de mayor calado de la historia reciente del sistema electoral mexicano, tras diversas reformas a la Constitución, surge consecuentemente la Comisión Federal Electoral (CFE) se declaró la pertenencia regional al Primer Distrito Electoral con base en la ciudad de Cancún, y al IX Distrito Electoral Local, con cabecera en Playa del Carmen.





Fue desde 1988, que el litoral caribeño, presentó un crecimiento demográfico con una de las tasas más altas del país, 21%, lo que generó un rezago en la prestación de servicios públicos y privados, acarreando problemas sociales como: alcoholismo, drogadicción, prostitución y delincuencia, ofreciendo una imagen pública deteriorada que recaía en la administración municipal de Cozumel. La atención del Municipio era casi nula, esto motivó que, en diciembre de 1991, en Playa del Carmen se fundara el primer Comité Pro-Municipal.





La participación de los líderes gestores, fueron apoyados por los representantes de las cámaras empresariales, los gremios, sindicatos y asociaciones de colonos, ya ni siquiera se buscaba el apoyo de Cozumel, la consigna era: *luchar dentro de la ley sin descanso hasta conseguir la autonomía municipal.*





Aumentó la visita de mucha gente que se quedó a vivir, crecieron las necesidades de un pueblo que crecía a pasos agigantados, que solicitaba la separación de Playa del Carmen, de Cozumel. Había demasiados intereses de por medio, mucha gente entre autoridades como, empresarios potentados de Cozumel, no querían perder la parte del entonces municipio de Cozumel.

Playa Del Carmen en busca de crear el octavo municipio

Una Organización Popular

En abril de 1992, se anunció la conversión en alcaldías en lo que aún eran delegaciones municipales, Playa del Carmen entre ellas. Era de hecho, un prelude de la creación del municipio Solidaridad, también en 1992 se promulgó la Ley de Fraccionamientos de Quintana Roo. Estas transformaciones se daban a la vez en ámbitos de Gran Turismo, con la instauración regional del fideicomiso llamado Mundo Maya.

BIENVENIDOS





Fue hasta el 17 de octubre de 1992 que se proclamó la primera alcaldía nombrando alcalde al C. José Luis Hernández Barragán, fue muestra de un gobierno autónomo para la ciudadanía playense y los poblados que posteriormente conformarían el municipio Solidaridad, en 1993 al alcanzar que Playa del Carmen se convirtiera en el municipio de Solidaridad. Se nombra al Ing. Marciano Toledo Sánchez como Segundo Alcalde de Playa del Carmen.



Se vislumbraba en ese periodo que Playa del Carmen al convertirse en Alcaldía tomaba forma la fuerza que desembocaría en la creación del octavo municipio, así el Primer Alcalde que pasó a tomar posesión fue José Luis Hernández Barragán que con un solo voto de diferencia gana la elección y a pesar de la mínima diferencia su contrincante reconoce el triunfo de Barragán, en una votación local sin representación de ningún partido. El segundo alcalde a días de decretarse la creación de municipio fue el Ingeniero Marciano Toledo Sánchez, días después en ese mismo año surgiría el decreto de la creación del octavo municipio con el nombre de Solidaridad.





Con el apoyo incondicional del Gobernador, que para motivarlos les decía: “Tienen que estar en Chetumal, en tal lugar, en el Congreso, tal día, a tal hora, porque se va a leer la iniciativa, porque se va a hacer esto, o lo otro. Grítenme desde abajo del palacio, exíjanme”. Y así lo hicieron, por eso ya no nos intimidaban ni los inspectores de gobernación.





La participación de las mujeres fue determinante, se unieron a todas las mujeres que formaron grupos de apoyo para independizarse de Cozumel, ellas eran las que más padecían de la falta de atención, con todo y esto siempre unidas se presentaron con la demanda unánime acudiendo a Chetumal, cuando la necesidad obligaba, estaban presentes juntas todo el día, demostrando su carácter solidario.







Por otro lado, en 1993, los sucesos cambiaban radicalmente el suelo continental del municipio de Cozumel, se incrementaron los arribos de turistas y cruceros marítimos, se presentó el *boom* de la explosión demográfica sin precedentes en México, la constante y gradual presencia mayoritaria de la industria de la construcción merced a la creación de los once hoteles tipo Gran Turismo, en la segunda fase del conjunto Playacar.





La presencia con mayor fuerza se incrementaba día a día en la capital del estado. Entonces el gobernador, en vista de la amplia solicitud de la población de Playa del Carmen, genera la iniciativa que llega al Congreso del Estado el mes de julio de 1993. Ahí comenzaron a trabajar las comisiones para buscar afanosamente el consenso. Tenían como objetivo que las voces plurales ahí representadas se manifestaran a favor de la creación del municipio.





En este año 1993, se distinguió una emblemática imagen que anunciaba la presencia impulsada por el deseo para conseguir crear el municipio número ocho. Se vencía la resistencia, a pesar de la presencia playense, solo quedó el recuerdo de aquel día en 1992 en Chetumal, en que Juan Manuel Mercader, Secretario de Gobierno del Estado, dijo con burla a los playenses que ni en 200 años serían municipio, ahora tuvo que guardar silencio y acatarse a las decisiones.
¡El pueblo manda!



Cabe aclarar que en todo momento desde los compromisos de campaña ante la comunidad de Playa del Carmen, siempre se contó con el apoyo incondicional del gobernador Mario Ernesto Villanueva Madrid, desde que fuera candidato a la senaduría de la nación, él da vista de la amplia solicitud de la población de Playa del Carmen, genera la iniciativa que llegó al Congreso del Estado, el mes de julio de 1993. Fue como se pudo llegar a un acuerdo que culminó en la aprobación del decreto, el 27 de julio de 1993.





Después del decreto de la creación del Municipio y por la naturaleza tan especial de aquel momento, los solidarenses solicitaron al gobierno del Estado su publicación inmediata en el Diario Oficial del Gobierno del Estado. Y así fue, al día siguiente de la expedición del decreto, por ser de urgencia, la resolución se tenía que publicar para que surtiera efectos a partir de su publicación en el diario oficial del estado, de esta manera convertirlo en un acto irrevocable de trascendencia nacional.





Realmente la votación, de hecho fue a medias, por parte de los que conformaron el congreso. En tanto que para el pueblo la votación fue global, unánime, tanto para el nombre como para el nacimiento del ayuntamiento anunciado. Y así nació Solidaridad, se publicó al otro día y la población se llenó de júbilo.

Como antecedente se cita que se llevó una ardua tarea de dos meses aproximadamente, en que se estudiaron las coordenadas geográficas para hacerlo de una manera muy minuciosa, para que no hubiera en lo futuro el problema mayúsculo que se da cuando hay problemas limítrofes entre municipios. Por parte de Cozumel solicitaron dos polígonos, el que corresponde a las 90 hectáreas que tiene el parque ecológico de Xel-Ha, y el área geográfica correspondiente a CALICA.



Recapitulando: En una observación retrospectiva para aclarar el proceso, como a la semana o dos semanas de completado el estudio, el presidente de la República da su anuencia para crear el municipio, que era lo que faltaba. El día 25 de junio de 1993, el C. Gobernador del Estado, Ing. Mario Ernesto Villanueva Madrid, presentó una Iniciativa ciudadana al Congreso del Estado de Quintana Roo para la creación del octavo municipio, cuyo nombre sería *Solidaridad*.





H. AYUNTAMIENTO SO

Sesión Solemne de l

1993 - 199





En el Congreso del Estado de Quintana Roo el día 27 de Julio de 1993, fue aprobada por el Decreto Constitucional número 19 del Honorable Congreso del Estado la creación del octavo Municipio Libre de Quintana Roo, con el nombre de Solidaridad.

Una vez más, debido a las presiones de los solidarenses, el decreto entró en vigor el día de su publicación en el Periódico Oficial del Estado, un día después de la aprobación el 28 de Julio de 1993. Al magno acto asistieron todos los sectores quintanarroenses implicados en el proceso: ciudadanos de Playa del Carmen y de otras comunidades del nuevo municipio, así como de la isla de Cozumel y demás municipios del Estado.



DECRETO NUMERO: 19

POR EL QUE SE APRUEBA LA CREACION DEL MUNICIPIO DE SOLIDARIDAD CON LA EXTENSION Y LIMITES QUE DETERMINE LA CONSTITUCION POLITICA DEL ESTADO LIBRE Y SOBERANO E QUINTANA ROO Y CON CABECERA EN LA CIUDAD DE PLAYA DEL CARMEN.

LA H. VII LEGISLATURA CONSTITUCIONAL DEL ESTADO LIBRE Y SOBERANO DE QUINTANA ROO,

DECLARA:

ARTICULO UNICO.- SE APRUEBA LA CREACIÓN DEL MUNICIPIO "SOLIDARIDAD", CON LA EXTENSIÓN Y LÍMITES QUE DETERMINE LA CONSTITUCIÓN POLÍTICA DEL ESTADO LIBRE Y SOBERANO DE QUINTANA ROO Y CON CABECERA EN LA CIUDAD DE PLAYA DEL CARMEN.

TRANSITORIOS:

ARTICULO PRIMERO.- EL PRESENTE DECRETO ENTRARÁ EN VIGOR EL DÍA DE SU PUBLICACIÓN EN EL PERIÓDICO OFICIAL DEL GOBIERNO DEL ESTADO Y DEBERÁ SER PROMULGADO POR BANDO SOLEMNE EN LAS CABECERAS DE CADA UNO DE LOS MUNICIPIOS DEL ESTADO.

ARTICULO SEGUNDO.- LA LEGISLATURA DEL ESTADO, O LA DIPUTACIÓN PERMANENTE EN SU CASO, AL DÍA SIGUIENTE DE LA PUBLICACIÓN DEL PRESENTE DECRETO EN EL PERIÓDICO OFICIAL DEL GOBIERNO DEL ESTADO, EMITIRÁ, MEDIANTE CONVOCATORIA QUE AL EFECTO EXPIDA, LAS BASES PARA ELEGIR AL AYUNTAMIENTO DEL MUNICIPIO "SOLIDARIDAD", EL QUE SE INSTALARÁ EN SESIÓN PÚBLICA Y SOLEMNE DEL CABILDO ELECTO, EN LA FECHA QUE AL EFECTO DETERMINE LA PROPIA CONVOCATORIA.

ARTICULO TERCERO .- LA ALCALDÍA DE PLAYA DEL CARMEN ASUMIRÁ PROVISIONALMENTE LAS FUNCIONES, FACULTADES Y OBLIGACIONES ADMINISTRATIVAS DE UN AYUNTAMIENTO, DE CONFORMIDAD CON LO QUE ESTABLECE LA LEY ORGÁNICA MUNICIPAL, HASTA QUE SEA INSTALADO EL AYUNTAMIENTO CONSTITUCIONAL DEL NUEVO MUNICIPIO.

SALON DE SESIONES DEL PODER LEGISLATIVO, EN LA CIUDAD DE CHETUMAL, QUINTANA ROO A LOS VEINTISIETE DIAS DEL MES DE JULIO DE MIL NOVECIENTOS NOVENTA Y TRES.

Por fin, se había logrado lo que parecía imposible, el 28 de julio de 1993 en el decreto XIX del Congreso del Estado, se da la creación del octavo municipio con el nombre de Solidaridad. La cabecera municipal de Solidaridad se asentó en Playa del Carmen. El miércoles 28 de Julio de 1993 entró en vigencia el Decreto número 19 del H. Congreso del Estado, que proclamó el nacimiento de Solidaridad como el octavo municipio libre del Estado de Quintana Roo y como el municipio 2392, de los Estados Unidos Mexicanos. En tal fecha, el Periódico Oficial del Estado publicó el acontecimiento, haciendo constar el curso legal del proceso y lo proclamó a través de un Bando Oficial a lo largo y ancho de Quintana Roo.

VENDE CASA

NORTE 815
CALLE DE LA PLAYA

SE VENDE

20.47 FRENTE
M. CON

DELG. PLAYA DEL CARRIS




Entre los asentamientos integrantes del municipio de Solidaridad quedaron todas las localidades de la costa continental frente a Cozumel, a excepción de la caleta de Xel-Ha y el área industrial CALICA-Punta Venado, como ya se mencionó. Ambos enclaves costeros pertenecen a la jurisdicción de Cozumel desde 1986, por la concesión hecha por el gobierno estatal a la empresa CALICA, además de conceder la caleta de Xel-Ha a los intereses turísticos isleños en la costa.



Las Delegaciones y Subdelegaciones políticas del Ayuntamiento de Solidaridad que conformaron con cabecera municipal Playa del Carmen fueron: Tulum, José María Pino Suarez, Coba, Akumal, Chemuyil, Sahcab Mucuy, Javier Rojo Gómez (Punta Allen), Macario Gómez, Manuel Antonio Ay, Puerto Aventuras, Francisco Uh May, San Juan, Chan Chen Primero, San Silverio, Yalchen, Chan Chen Palmar, Yaxche y Hodzonot.





A close-up photograph of a man with a beard and mustache, wearing a blue and white checkered shirt. He is looking towards the right side of the frame. The background is slightly blurred, showing what appears to be a wall with some text.

Se nombró en el artículo tercero transitorio al alcalde en funciones de Playa del Carmen, que a partir de esa fecha también asumiera las funciones, facultades y obligaciones administrativas de un ayuntamiento, de conformidad con lo que establece la ley orgánica municipal. Hasta que sea instalado el ayuntamiento constitucional del nuevo municipio. En el artículo segundo transitorio cita *que una vez publicado el decreto de creación del municipio, emitirá mediante convocatoria al efecto. La Legislatura del estado o la Diputación permanente en su caso al día siguiente de la publicación del presente Decreto en el periódico oficial del Gobierno del Estado, emitirá mediante convocatoria que al efecto expida las bases para elegir al Ayuntamiento del municipio de “Solidaridad”, el que se instalará en sesión pública y solemne del cabildo electo, en la fecha que al efecto determine la propia convocatoria.*





Se designa al presidente provisional como una de las primeras funciones, el escudo de identidad solidarenses. Este fue realizado de forma circular, el contorno del escudo, en el diseño se plasmó una cenefa de dos bordes entre los cuales se alternan glifos mayas del número ocho y el estilizado lazo que el país adoptó como símbolo de la Solidaridad Nacional.



A partir del 28 de Julio de 1993, la comunidad solidarense cerró con éxito una significativa etapa de su historia contemporánea y al día siguiente de publicado el decreto, 29 julio de 1993, se convocó a las primeras elecciones constitucionales. Integrado por Playa del Carmen, Tulum, Cobá y demás poblaciones incluidas en el municipio de Solidaridad, ese mismo día fue nombrado la alcaldía de Playa del Carmen asumirá provisionalmente las funciones, facultades y obligaciones administrativas de un ayuntamiento de conformidad con lo que establece la ley orgánica municipal hasta que sea instalado el ayuntamiento constitucional del nuevo municipio a cargo del alcalde en turno Marciano Toledo Sánchez, teniendo como responsabilidades las inherentes al cargo hasta hacer entrega al primer presidente constitucional municipal electo de Solidaridad.





Presidentes Municipales

Prof. Ramón Severo Novelo Cárdenas (1993-1996)



Prof. Ramón Severo Novelo
PRESIDENTE MUNICIPAL 1993 - 1996



Ganador de las elecciones para ocupar la responsabilidad de Primer Presidente Municipal de Solidaridad, el profesor Ramón Severo Novelo Cárdenas, tomó posesión del nuevo Ayuntamiento el 19 de octubre de 1993, de manos del alcalde municipal saliente Marciano Toledo Sánchez.

Sus gestiones se iniciaron con el apoyo del Centro de Salud. A la Zona Maya se le instalaron varios molinos de nixtamal, así como la rehabilitación y construcción de algunos parques, se impulsó la venta de sus productos y se inició la creación del Colegio de Bachilleres.



Se rehabilitó la secundaria *Ignacio Zaragoza*. Todo inicio es difícil, se empezó con algo sencillo porque el padrón de contribuyentes era muy pequeño y la participación federal, mandaba recursos de acuerdo con el número de habitantes de aquel entonces. Fue una de las tantas razones por que se crea el municipio de Solidaridad, que se suma fuertemente a lo difícil de ir a pagar impuestos y derechos hasta Cozumel.




Mucha gente no había ido a pagar impuestos, estaba retrasada, se les dio la oportunidad de ponerse al corriente de pagar sus impuestos conforme ellos iban obteniendo recursos que se lo permitiera, todo en el marco de buena voluntad, sin padrón de contribuyentes que dificultaba la labor esto nos ofreció un área de oportunidad que permitió que poco a poco se fuera retirando la escasa presencia del gobierno municipal de Cozumel.

En 1994 comenzaron los trabajos de la carretera de cuatro carriles, para unir Tulum con Cancún. Playa del Carmen fue enlace estratégico con la isla de Cozumel y las zonas hoteleras alrededor de la cabecera municipal: Punta Maroma, Puerto Aventuras, Xcaret, Akumal, Xpú Há y Tulum. Pocos años después, la antigua Xamán-Ha articularía acciones con las inmensas ciudades de la hotelería global: Barceló, Oasis, Iberostar, etcétera. Hasta entonces, la carretera unificadora de Quintana Roo seguía con el trazo original de dos carriles.





En 1994 la presión por la demanda de lotes urbanos se convirtió en una invasión de tierras, cuando el 4 de abril de 1994, una multitud se apropiaron de las primeras cuarenta hectáreas repartiéndoselas de inmediato entre los grupos de invasores. El 23 de marzo fue asesinado en Tijuana, Baja California Norte, el candidato del PRI a la presidencia de la República, el C. Luís Donaldo Colosio, y a los pocos días su nombre ya lo llevaba la colonia invadida en Playa del Carmen.



Ese año también dio inicio la autopista Cancún – Playa del Carmen. Con el tiempo, serían más de doscientas las hectáreas invadidas y el litigio sigue sin concluir. El asentamiento social denominado *Colonia Colosio* es uno de los rostros del municipio de Solidaridad de los que más se habla, pero de los que menos se conoce a fondo sus orígenes y actual problemática. Esta colonia albergó el más numeroso de la población de Playa del Carmen, fue a su vez, el asentamiento con mayor índice demográfico en todo el municipio.






En 1995, el INEGI en el conteo de población y vivienda reportó que la población del municipio de Solidaridad era de 28,747 habitantes. Sobre condiciones de vivienda, electrificación e inversiones gubernamentales, posteriormente se refirió otra estimación, un tercio de la población del municipio carecía de servicios de agua, energía eléctrica y/o drenaje.

En noviembre de 1995, se instaló en Playa del Carmen la primera delegación del Consejo del Instituto Electoral de Quintana Roo (IEQROO), para las siguientes elecciones municipales. En 1996, Playa del Carmen celebró su primera participación en el Festival Internacional de Culturas del Caribe, evento que aportaba a Quintana Roo las diversas muestras del arte y la vida caribeña.





En 1995. El huracán *Roxanne* azotó el Caribe Mexicano. Entró a tierra por el litoral de la Zona Maya y impactó la comunidad de F. Carrillo Puerto. El municipio Solidaridad se vio gravemente afectado en Javier Rojo Gómez (Punta Allen), Tulum y Zona Maya, y un poco menos en Chemuyil, Akumal y Playa del Carmen.

En marzo de 1996, las segundas elecciones municipales fueron más competidas, esta vez participaron tres partidos de oposición: el PAN, PRD y PT otra vez, resultó ganador el candidato priista Rafael Medina Rivero. Fue durante su primer año de gobierno Medina Rivero que entró en funciones el primer Plan Director de Desarrollo Urbano de Playa del Carmen.

Rafael Medina Rivero (1996-1999)



C. Rafael Medina Rivero
PRESIDENTE MUNICIPAL 1996 - 1999

El fuerte de esta administración, consistió en el mantenimiento de calles, construcción de banquetas, ampliación del alumbrado público, procurando mantener la ciudad limpia y ordenada.



A pesar de ello como resultado de ese trabajo, se construyó la presidencia y el palacio municipal, se pusieron los primeros semáforos, la primera barredora, se creó el primer cuerpo de Bomberos, el alumbrado al campo deportivo *Carlos Cordero Pérez*. Se iniciaron las actividades de la fiesta de la Virgen del Carmen junto con la gente nativa los pescadores y mucha gente, donde asistieron periodistas.

Con el objeto de consolidar y proyectar un destino turístico, se conforma el Fideicomiso para la Promoción Turística el 22 de agosto de 1997 y surge la marca Riviera Maya. Estableciendo el 2% del impuesto al hospedaje.



A fines de 1997, se realizó la venta de ciertos predios ubicados frente al Mar Caribe y al sur de Playa del Carmen. Estas playas y dunas costeras aún se conocen como Xcacel-Xcacelito. El consorcio hotelero español SOL MELIÁ adquirió estos terrenos. Sin embargo, esta compra-venta violaba el Acuerdo de Ordenamiento Ecológico del Corredor Cancún-Tulum, el cual recomendaba proteger la zona de Xcacel. También se había establecido que, en caso de venderse, se daría prioridad a la sociedad civil regional y a otras ONG para acceder a los predios y mantenerlos como reserva ecológica.



Al sur de Playa del Carmen, Tulum, otro asentamiento milenario que experimentaba sus nuevas circunstancias, ingresó a su vida institucional de la siguiente manera: “Se eleva a categoría de alcaldía la delegación de Tulum el 9 de septiembre de 1998”.

Javier Cal López (1999)



Primer presidente municipal interino. Terminó el periodo presidencial del municipio de Rafael Medina Rivero

El año del cambio en 1999 en Solidaridad.

En las elecciones municipales compitieron cuatro partidos políticos: PVEM, PAN, PRD y PRI; el PRI obtuvo la presidencia municipal y la mayoría en el H. Cabildo.

En abril de 1999 se le entregó la estafeta al tercer presidente municipal de Solidaridad: Miguel Ramón Martín Azueta.

Lic. Javier Cal López
PRESIDENTE MUNICIPAL INTERINO 1996 - 1999



Lic. Miguel Ramón Martín Azueta (1999-2002)



Lic. Miguel Ramón Martín Azueta
PRESIDENTE MUNICIPAL 1999 - 2002

Fue el tercer presidente municipal constitucionalmente electo del municipio de Solidaridad. A este trienio se le conoce como el precursor del andamiaje legal ya que ofreció certidumbre a la inversión en la Riviera Maya.

Registro Civil: en ese trienio contrajeron matrimonio 3 mil 277 parejas, 52 se divorciaron, se registraron 4 mil 826 nacimientos y 433 fallecimientos. En materia de seguridad, se reforzaron las comunidades: Puerto Aventuras, Akumal, Chemuyil, Tulum y delegaciones de la Zona Maya. Se creó la Policía Turística, a la vez se creó el grupo de acción rápida *Jabalí*. Se crearon direcciones de Catastro, Ejecución y Cobranzas, fiscalización y la Zona Federal Marítimo Terrestre.

Se derogó el decreto de los polígonos de Veda, que impedían la oportunidad de consolidar la tenencia de la tierra. Se publicó el Programa de Ordenamiento Ecológico de la Región denominado Corredor Cancún-Tulum el 16 de noviembre de 2001. Ello, redujo las 240 hectareas con 80 mil cuartos, generando más áreas de protección y conservación.



Se reconoció a Playa del Carmen como Centro Regional, a Tulum como ciudad exponente de la Cultura Maya junto a los centros de población Chemuyil, Akumal y Puerto Aventuras, aún no reconocidos en el Programa de Ordenamiento Ecológico Territorial de 1994. Se aprobaron los Programas Directores de Desarrollo Urbano de Playa del Carmen, Tulum, Puerto Aventuras y Ciudad Chemuyil. Se defendió el santuario de la tortuga marina Xcacel Xcacelito.

Desarrollo económico y turismo: La Riviera Maya alcanzó 18 mil 767 cuartos de hotel con una ocupación promedio de 75.20 por ciento, que generó una derrama económica de 700.34 millones de dólares, con un gasto promedio por visitante de 630 dólares por estancia.

Comercio: En octubre de 1999 se elaboró el acta constitutiva de la Apícola de la Riviera Maya S. A. de C. V., primera empresa paramunicipal, creando así la Sociedad de Productores y Realizadores de Miel.

En obra destaca la construcción de la red de distribución para agua potable y la construcción de calles de terracería, con riego de sello en la colonia Colosio, la electrificación y alumbrado de la Nichte Ha, la iluminación de la carretera federal y la construcción del circuito de la colonia Ejidal en la avenida 115.

Se abatieron los rezagos educación e infraestructura educativa en un 16 por ciento, se invirtió en la construcción de 5 jardines de niños, 6 nuevas primarias y una telesecundaria en las comunidades de Francisco Uh May, Yal Chén, Chan Chén Palmar; 2 secundarias en Playa del Carmen, en la Colosio y en la Ejidal; el Colegio de Estudios Científicos y Tecnológicos en Playa del Carmen, en Tulúm la ampliación del Colegio de Bachilleres y del Centro de Atención Múltiple (CAM) y la construcción del Instituto de Capacitación para el Trabajo (ICAT) del DIF.

En 1999 se inauguró la primera Unidad de Rehabilitación en el área: la Casa Mece. En Hondzonot, el DIF estatal creó el Centro de Desarrollo Comunitario (CIDECA). Se incrementaron a 20, los ocho comedores que había en Punta Allen y la Zona Maya. En la Unidad Jurídica se crearon y aprobaron 23 reglamentos que rigen al municipio.

Durante ese periodo, se observó un crecimiento acelerado en la población de Playa del Carmen y el municipio de Solidaridad. Según el XII Censo de Población y Vivienda realizado por el INEGI en 2000, Playa del Carmen contaba con 47,483 habitantes y el municipio tenía poco más de 60,000 habitantes. Esto significó un aumento considerable, ya que la población del municipio se sextuplicó en la última década (1990-2000), convirtiendo a Playa del Carmen en la localidad con el índice de crecimiento poblacional más alto del país en ese año.

En cuanto al ámbito deportivo, en el año 2000 se estableció en Playa del Carmen la franquicia del equipo de fútbol Inter Playa del Carmen, perteneciente a la Tercera División Profesional. Esta iniciativa brindó a la población un equipo con el cual identificarse y promovió espacios de sana convivencia.

En el aspecto de los medios de comunicación, en 2001 Playa del Carmen contaba con una estación de radio comercial con cobertura en todo el municipio, además de recibir señales de radio de Cancún, Cozumel y Yucatán. También se ofrecía el servicio de televisión por cable en la cabecera municipal y en Tulum, así como la transmisión de cadenas nacionales de televisión. Aunque no se publicaba ningún periódico local, circulaban periódicos estatales y nacionales.

En cuanto a la actividad económica, se registró una población económicamente activa total de 16,408 personas, lo cual representaba el 45.08% de la población municipal. Del total de la población económicamente activa, el 97.36% se encontraba ocupada y el 2.63% desocupada.

En el sector turístico y hotelero, el Fideicomiso Riviera Maya reportó para el año 2001 un total de 18,731 habitaciones, 1,504,052 turistas y una ocupación del 73.15%. Estas cifras reflejan la importancia del turismo en la zona y su contribución a la economía local.



Gabriel Mendicuti Loria (2002-2005)

Siete partidos se presentaron a la contienda para ocupar la presidencia de Solidaridad en el próximo periodo, pero solo cinco de ellos lograron obtener el registro.

Los partidos registrados fueron:
el PRI, PAN, PRD, PVEM y CD.



254



C.P. Gabriel C. Mendicuti Loria
PRESIDENTE MUNICIPAL 2002 - 2005

En representación de su partido, Gabriel Mendicuti Loría fue el favorecido en las urnas. Durante este periodo, el pueblo comenzó a tener una presencia acorde con las pretensiones de ser un destino de primera clase, así es como ya se anunciaba en los mercados turísticos del mundo. El gobierno de Mendicuti priorizó el arreglo y adoquinado de la parte principal de la Quinta Avenida, así como el rellenado y empastado del camellón carretero a lo largo de la zona correspondiente a este municipio. Además, se realizaron las urgentes glorietas en las dos entradas de Playa. Estas acciones eran necesarias y el resultado fue aplaudido por la población, ya que la mejora en la imagen del lugar permitió comenzar a sentirnos como una ciudad en progreso y un pueblo ordenado y limpio.

Una obra que contribuyó a que Playa del Carmen se convirtiera en una ciudad cosmopolita fue, sin duda, la carretera que unía Cancún con Tulum. Esta carretera dividía a la ciudad en dos grandes áreas: la parte oriental, cubierta en su totalidad por hermosas playas y donde se asentaba la industria turística en gran medida, y la otra con un gran potencial de crecimiento, además de los terrenos del ejido en su mayoría. La carretera fue la primera en el estado en tener cuatro carriles con una superficie de cinta de concreto armado, con la intención de unir la capital con la zona norte del estado.

En aquel entonces, Tulum aún pertenecía al municipio de Solidaridad, donde se atendían las demandas de servicios desde Playa del Carmen. Una de estas demandas fue la surgida a raíz de los incendios forestales que devastaron una parte importante de la selva de Solidaridad. En respuesta a este sentimiento, se creó la estación de bomberos en Playa del Carmen y la casa de la cultura en Coba.

La Quinta Avenida siempre ha sido el punto de encuentro para el turismo nacional y extranjero, por lo que su imagen requería un impulso importante de modernidad y comodidad. Se llevó a cabo la pavimentación completa de la avenida, y se estableció un fideicomiso para la instalación de energía eléctrica, con la aprobación de la ley para una subestación de energía eléctrica subterránea. Se logró una cobertura subterránea del 95% en la instalación eléctrica, así como la implementación de un sistema de distribución de agua y trazado de calles. Además, se inició el proceso de regularización de la colonia Colosio y se construyó un centro de salud que atendiera las necesidades médicas inmediatas de la comunidad, junto con la construcción de una biblioteca.

El deportivo Carlos Cordero Pérez, que antes se encontraba ubicado entre las calles Constituyentes con 30 norte, fue trasladado a lo que hoy es la zona de las universidades, abriendo espacio para nuevas áreas de desarrollo.





Como es habitual, todas las cosas tienen un ciclo de vigencia. En febrero de 2005 dio inicio el proceso electoral para las próximas elecciones de Solidaridad, un municipio que experimentaba un notable crecimiento económico, turístico y social.



Carlos Joaquín González (2005-2008)



C.P. Carlos Manuel Joaquín González
PRESIDENTE MUNICIPAL 2005 - 2008

Este año 2005 fue significativo. Se celebraron elecciones, eligiendo la quinta administración. Carlos Joaquín González fue electo presidente municipal de Solidaridad para el periodo de 2005 a 2008.

Después de este suceso, se sumó la reaparición del dios milenario maya del Viento, que en aquella ocasión decidió visitar dos veces sus posesiones en esta latitud. Identificados como el primer huracán llamado *Emily* y el segundo de nombre *Wilma*.



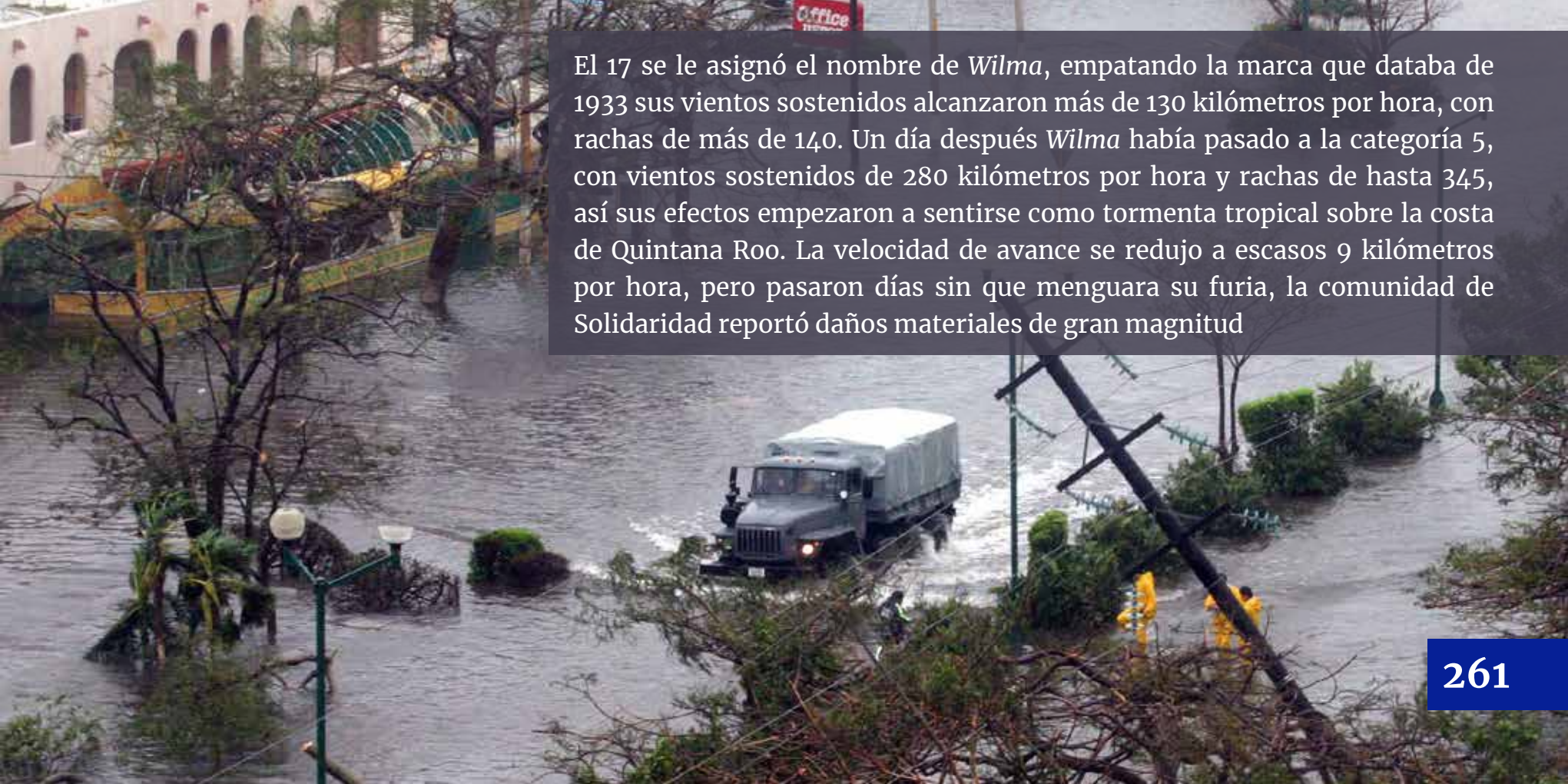


Después de diez años reportados de fenómenos tropicales, entra al Caribe una tormenta tropical de nombre *Emily*, que fue la quinta de la temporada. No generó inquietud a pesar de que para el día 13 de julio ya era huracán categoría dos, históricamente en esa época del año ningún fenómeno en cien años de registros había impactado la Península de Yucatán.





En la tarde del sábado 15, las lluvias empezaron y duraron toda la noche, el día 16 de julio azotó *Emily*. Pero venía perseguido por *Wilma*, que se convirtió en el peor huracán de la historia, no sólo en nuestra región sino en todo el Atlántico.



El 17 se le asignó el nombre de *Wilma*, empatando la marca que databa de 1933 sus vientos sostenidos alcanzaron más de 130 kilómetros por hora, con rachas de más de 140. Un día después *Wilma* había pasado a la categoría 5, con vientos sostenidos de 280 kilómetros por hora y rachas de hasta 345, así sus efectos empezaron a sentirse como tormenta tropical sobre la costa de Quintana Roo. La velocidad de avance se redujo a escasos 9 kilómetros por hora, pero pasaron días sin que menguara su furia, la comunidad de Solidaridad reportó daños materiales de gran magnitud





Gracias a una colaboración ejemplar entre autoridades, ejército, marina, medios de comunicación y la sociedad civil, Solidaridad y Playa del Carmen estaban nuevamente en pie, a menos de una semana de haber sido impactadas por el más potente huracán de la Era Moderna.



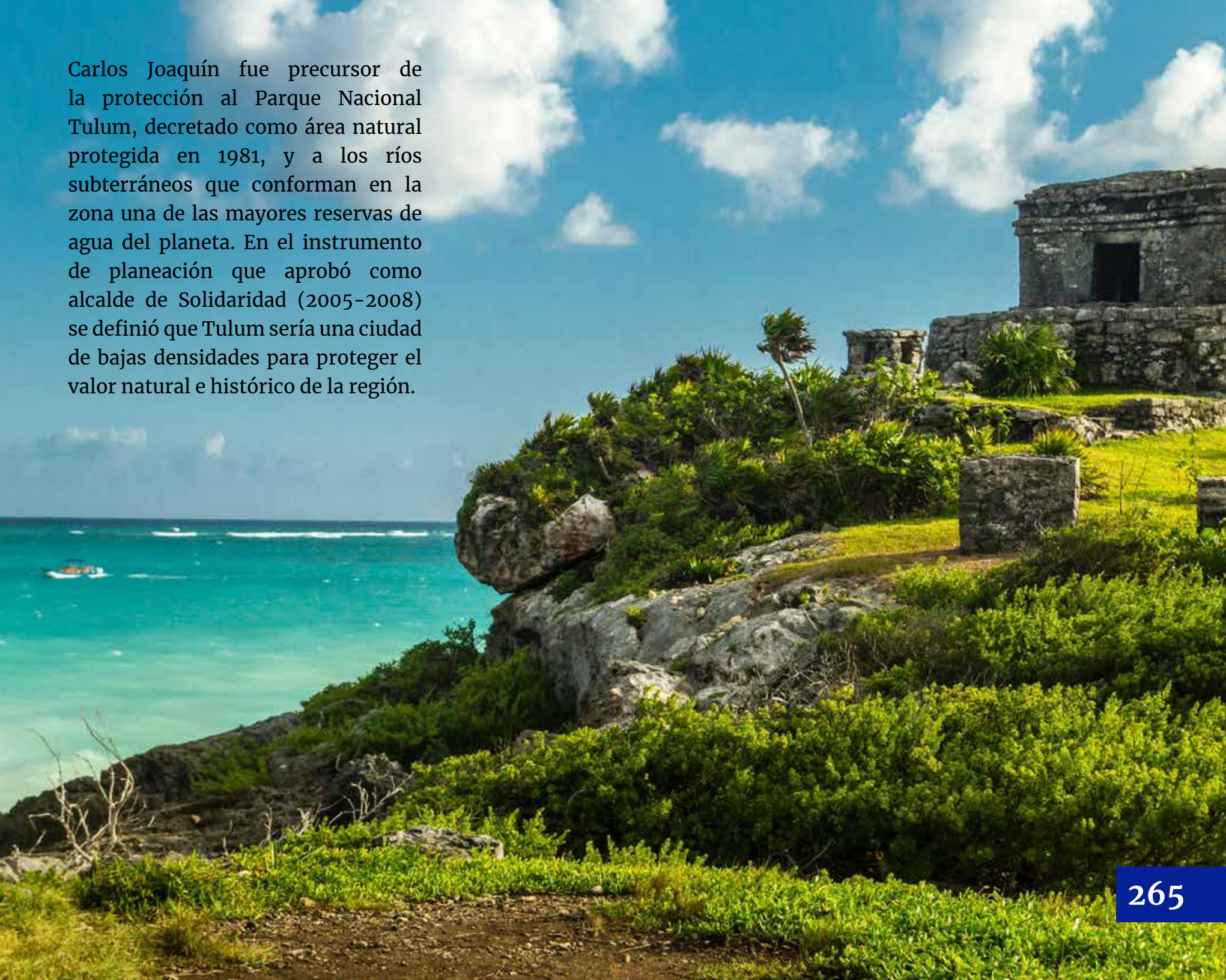
Durante la administración de Carlos Joaquín González, Playa del Carmen evolucionó y se convirtió en un destino recreativo de interés mundial.

Bajo su liderazgo, se le otorgó a Carlos Joaquín González el Premio Internacional de Equidad de Género por la Organización de las Naciones Unidas para gobiernos locales, gracias a la implementación del programa “El valor de las mujeres”, el cual se sumó a la lucha contra la violencia de género.

Además, durante su gestión, Playa del Carmen recibió de la consultora internacional Standard & Poor’s la certificación de Solidaridad, siendo reconocido como uno de los municipios con mejores finanzas en el país.



Carlos Joaquín fue precursor de la protección al Parque Nacional Tulum, decretado como área natural protegida en 1981, y a los ríos subterráneos que conforman en la zona una de las mayores reservas de agua del planeta. En el instrumento de planeación que aprobó como alcalde de Solidaridad (2005-2008) se definió que Tulum sería una ciudad de bajas densidades para proteger el valor natural e histórico de la región.



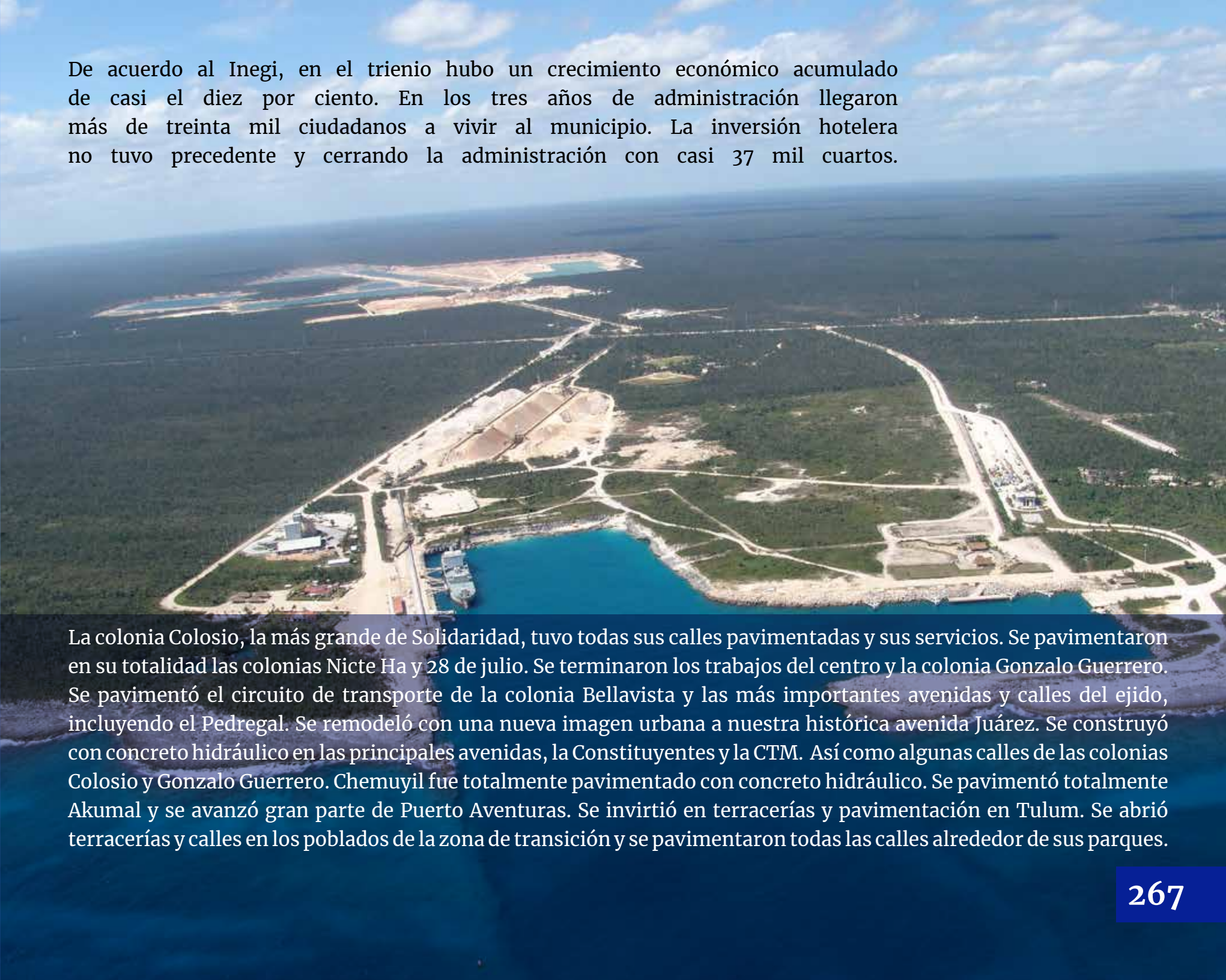


ESTADO DE YUCATÁN


El 21 de febrero de 2008, el Congreso de Quintana Roo aprobó el anteproyecto de creación del Municipio de Tulum, el cual obtuvo su territorio del actual municipio de Solidaridad. Este nuevo municipio incluye el Parque Nacional Tulum y partes de la Reserva de la Biósfera de Sian Kan. Esta creación fue formalmente ratificada el 13 de marzo, cuando el Congreso de Quintana Roo aprobó por unanimidad la creación del Municipio de Tulum. Actualmente, se mantiene tal como se muestra en la imagen.

MAR CARIBE

De acuerdo al Inegi, en el trienio hubo un crecimiento económico acumulado de casi el diez por ciento. En los tres años de administración llegaron más de treinta mil ciudadanos a vivir al municipio. La inversión hotelera no tuvo precedente y cerrando la administración con casi 37 mil cuartos.



La colonia Colosio, la más grande de Solidaridad, tuvo todas sus calles pavimentadas y sus servicios. Se pavimentaron en su totalidad las colonias Nicte Ha y 28 de julio. Se terminaron los trabajos del centro y la colonia Gonzalo Guerrero. Se pavimentó el circuito de transporte de la colonia Bellavista y las más importantes avenidas y calles del ejido, incluyendo el Pedregal. Se remodeló con una nueva imagen urbana a nuestra histórica avenida Juárez. Se construyó con concreto hidráulico en las principales avenidas, la Constituyentes y la CTM. Así como algunas calles de las colonias Colosio y Gonzalo Guerrero. Chemuyil fue totalmente pavimentado con concreto hidráulico. Se pavimentó totalmente Akumal y se avanzó gran parte de Puerto Aventuras. Se invirtió en terracerías y pavimentación en Tulum. Se abrió terracerías y calles en los poblados de la zona de transición y se pavimentaron todas las calles alrededor de sus parques.



Se culminó la pavimentación de los caminos rurales que mantendrán comunicadas a todas las comunidades del corazón de la zona maya. En coordinación con el gobierno del estado, se reconstruyó la carretera Tulum a Punta Allen. El camino del Conquistador en la comunidad de Francisco Uh May.

Todo nuestro municipio fue iluminado, incluida la carretera federal, desde Puerto Morelos hasta Xpu-ha. Se amplió la red eléctrica, principalmente en la zona ejidal de Tulum y las comunidades de la zona maya.

Eduardo Román Quian Alcocer (2008-2011)



C. Eduardo Roman Quian Alcocer
PRESIDENTE MUNICIPAL 2008 - 2011





El sorprendente crecimiento de Playa del Carmen se refleja en una expansión urbana interminable, que ha transformado el paisaje por completo. El antiguo y romántico pueblo de pescadores que solía ser Playa del Carmen ha quedado en el olvido. Repentinamente, se ha convertido en uno de los municipios más grandes, superando todas las expectativas de crecimiento poblacional.

Este crecimiento ha sido un imán para una diversificación de inversiones en el sector turístico del país. Destacando entre ellos, el sector de la construcción, que ha experimentado un impulso significativo gracias al auge hotelero en este paraíso. Esto ha generado una gran cantidad de empleos y ha creado una demanda sustancial de servicios, lo cual ha supuesto un gran desafío para el municipio en términos de gestionar este crecimiento.

En este contexto, Playa del Carmen se ha consolidado como el corazón de la Riviera Maya, atrayendo a numerosos turistas y convirtiéndose en un centro turístico de renombre.

Durante su mandato, de manera casi intuitiva, se llevó a cabo la construcción de un arco vial que serviría como ruta de alivio para la intensa movilidad vehicular causada por la construcción de un puente que divide la ciudad en dos. Esta obra de gran envergadura representa de manera impactante la modernidad en la que se estaba desarrollando la ciudad de Playa del Carmen.

Además, durante su periodo como presidente, se diseñó y ejecutó el sistema de drenaje de la ciudad, el cual sigue prestando servicio hasta la fecha. También se implementó el relleno sanitario, poniendo fin a los vertederos a cielo abierto que aparecían en diversos lugares de la ciudad.

Estas obras han sido de vital importancia para mejorar la infraestructura y el medio ambiente de Playa del Carmen, dejando un legado duradero que perdura hasta hoy.





Durante su gestión, se destacaron diversas obras y acciones en el ámbito educativo. El municipio de Playa del Carmen se convirtió en el único en el estado que construyó escuelas con recursos propios, incluyendo una en Misión de las Flores. Además, se implementó internet gratuito en las escuelas y en parques públicos, se distribuyeron mil computadoras a estudiantes de secundaria y se ofrecieron clases gratuitas de inglés a la población.

Asimismo, se aseguró el pago puntual de los salarios de los maestros, demostrando atención a su bienestar. Estas acciones reflejan el compromiso de fortalecer la educación, el acceso a la tecnología y el desarrollo de habilidades en beneficio de la comunidad.







Se certificó a la totalidad de la Policía Municipal con la norma ISO, abarcando tanto la zona marítima como la terrestre, así como todas las direcciones. Además, se aumentó el salario del personal de la Secretaría de Seguridad Pública y se adquirieron patrullas para fortalecer la labor de la Policía Municipal.

En materia de salud, en respuesta a la pandemia de influenza, se establecieron dispensarios médicos y se patrocinaron cirugías para la población, contando con la colaboración de personal médico proveniente de los Estados Unidos.



Filiberto Martínez Méndez (2011-2013)



D.F.B. Filiberto Martínez Méndez
PRESIDENTE MUNICIPAL 2011 - 2013

En abril de 2011, asumió el cargo de Presidente Municipal de Solidaridad, tras ganar las elecciones como candidato del Partido Revolucionario Institucional. Ejerció dicho cargo hasta su renuncia en 2013, cuando decidió postularse como candidato a diputado local en la XII Legislatura del Honorable Congreso del Estado de Quintana Roo, representando el V distrito del Estado.

Durante su trienio, llevó a cabo una labor destacada en el municipio. Aunque algunas de las obras emblemáticas, como la construcción del gran puente que divide la ciudad en dos, se iniciaron y se concluyeron en el periodo anterior, correspondió a Martínez Méndez llevar a cabo su inauguración como un proyecto de relevancia nacional en tiempos del presidente Felipe Calderón.



Durante su mandato, se emprendieron diversas obras de gran importancia. Aunque algunas de ellas quedaron pendientes de concluir, como la construcción del teatro de la ciudad, se dio inicio a la construcción del nuevo Palacio Municipal y se realizó un notable avance en la construcción del Instituto de Protección Civil. Además, se llevó a cabo una destacada remodelación de la unidad deportiva Mario Villanueva Madrid, logrando ampliar su capacidad de asientos de seiscientos a doce mil, pasando de seiscientos a doce mil, con esto cumple con los requisitos para tener un equipo de fútbol de primera división.



Un logro destacado durante su gestión fue la construcción del Portal Maya, una obra que requirió dos años de dedicación. Hoy en día, este monumento se ha convertido en el símbolo más reconocido de Playa del Carmen a nivel mundial.

La construcción del Portal Maya es un hito significativo que ha dejado una huella en la ciudad y ha captado la atención tanto de locales como de visitantes. Este icónico monumento se destaca como un punto de referencia emblemático que representa la esencia y la identidad de Playa del Carmen a nivel global.





Construye la ampliación de la quinta avenida a partir de la calle 38 llegando hasta la avenida pintores, considerando aproximadamente más de dos kilómetros de construcción, con todos los servicios incluidos, con energía eléctrica subterránea, al mismo tiempo que en la entrada de la calle pintores daba soporte turístico, obra realizada con inversión de los tres niveles de gobierno y la iniciativa privada.



Cabe mencionar la construcción de 48 kilómetros de ciclovías, dentro de un acuerdo realizado con Holanda mediante un proyecto de plan de movilidad de bicicletas con un recorrido que va de Playa del Carmen hasta el centro recreativo Xcaret y ampliado en Playa del Carmen hasta la avenida Juárez y de ahí hasta la 28 de julio, representando un espacio atractivo para el turismo y la población local.

A lo anterior le sumamos el alumbrado público de la colonia Luis Donaldo Colosio con lámparas tipo led. Por otro lado, se concluye la parte que une a Playa del Carmen con la autopista Cancún - Mérida por medio de la ampliación de la autopista, para unir ambas y recortar los tiempos de recorrido.



Rafael Kantún Ávila (2013)



El presidente interino Rafael Kantún Ávila asumió el cargo tras la finalización del periodo de Filiberto Martínez.

Ing. Rafael José de Atocha Kantún Ávila
PRESIDENTE MUNICIPAL 2011 - 2013



Mauricio Góngora Escalante (2013-2016)



C. Jose Mauricio Gongora Escalante
PRESIDENTE MUNICIPAL 2013 - 2016

El 30 de septiembre de 2013 tomó protesta como presidente municipal de Solidaridad. Durante la gestión de Góngora como presidente municipal, Solidaridad recibió varios reconocimientos: en 2014 el premio nacional de Agenda para el Desarrollo Municipal *Avance de la Transformación*, otorgado por el Instituto Nacional para el Federalismo y el Desarrollo Municipal (INAFED) a los ayuntamientos del país que satisfacen los criterios utilizados por el programa que evalúa la gestión del municipio. Ese mismo año, el municipio también recibió un premio en la categoría de Finanzas Sanas-Recaudación, por parte de la Revista Alcaldes de México, basado en los resultados de los reportes y bases de datos de cámaras empresariales, dependencias públicas y calificadoras con prestigio internacional, como *Standard and Poor's (S&P)*, *Moody's* y *Fitch Ratings*, el Banco Mundial (BM) y la Organización para la Cooperación y el Desarrollo Económico (OCDE).



Se creó el programa denominado Vigilantes Ciudadanos como un apoyo a los adultos mayores, con el objetivo de garantizar la seguridad de niños y jóvenes durante sus entradas y salidas de escuelas y parques. Este programa fue implementado con el fin de brindar protección y tranquilidad a la comunidad.



Se implementó una Unidad Móvil de Salud y se mejoraron los centros de salud municipales, lo que llevó a que el municipio obtuviera la certificación de Municipio Saludable.

Con el objetivo de fomentar la convivencia e integración social de las personas con discapacidad, se creó el programa Playas Inclusivas. Se estableció la obligatoriedad de rampas en todas las obras, se instaló un elevador en el Palacio Municipal y se realizaron ampliaciones en la red de drenaje. Además, se llevó a cabo la iluminación del arco vial y se realizaron diversas obras de mantenimiento.

Solidaridad fue reconocido por la Federación Nacional de Municipios de México por su destacado desempeño en materia de equidad de género. Este reconocimiento refleja los esfuerzos realizados por el municipio para promover la igualdad de género y garantizar la participación activa de todas las personas en la vida social y política.



Rafael Castro Castro (2016)



Presidente interino de Solidaridad Rafael Castro Castro fue nombrado para terminar el trienio de Mauricio Gongora.

M.D.C. Rafael Eugenio Castro Castro
PRESIDENTE MUNICIPAL 2016

Cristina Torres Gómez (2016-2018)

Se convirtió en la primera mujer presidente Municipal de Solidaridad el 5 de junio del 2016, ganando la elección representada por la coalición UNE conformada por los partidos PAN y PRD.

Inició con tiempos muy difíciles debido al fuerte endeudamiento de Solidaridad, herencia de pasadas administraciones.



En el proceso de transición llevó a cabo los foros ciudadanos denominados *¡Que hable Solidaridad!* Que consistieron en audiencias públicas al que acudieron centenares de solidarenses llevando propuestas. La finalidad era escuchar las necesidades de la población solidarense y tener un acercamiento con la población.



Trabajó a marchas forzadas los compromisos que tiene como un nuevo Gobierno de Solidaridad con quienes la eligieron. Durante su gestión, se logró que el municipio de Solidaridad saliera de la bancarrota y dos calificadoras financieras le otorgaron como positivo y al alza, después de que era el municipio más endeudado per cápita del país.

Durante su gestión, se realizaron importantes mejoras en los centros de salud, pavimentación de calles y recolección de basura, tanto en la zona hotelera como en las colonias populares. Se diversificaron las acciones de gobierno para abarcar diversas áreas y necesidades de la comunidad.

En cuanto a la seguridad, al asumir el cargo, el municipio contaba con seis patrullas, pero al dejar el cargo se dejó un legado de 180 patrullas. Además, se implementó un seguro de vida de un millón de pesos por elemento policial y se incrementaron los salarios para brindar mejores condiciones laborales.

Entre los logros destacados se encuentra la pavimentación de 2,900 metros cuadrados de calles, la generación de más de mil vacantes en ferias de empleo, la plantación de 7,902 árboles y la inauguración de la escuela de música de Puerto Aventuras. Asimismo, se llevó a cabo la remodelación del mercado de la 10, se otorgaron programas de crédito a la palabra y se simplificaron los trámites para abrir nuevos negocios a un plazo de 72 horas. Además, se brindaron estímulos económicos por más de dos mil 100 pesos a emprendedores.

Otro logro significativo fue que el municipio de Solidaridad se convirtió en el primero en recibir el Atlas de Riesgo, una herramienta que permite identificar las zonas seguras y planificar el crecimiento urbano de manera ordenada y limpia, considerando los asentamientos humanos y la seguridad de la población.

Samaria Angulo Sala (2018)



Presidenta interina, durante el periodo de licencia de Cristina Torres Gómez

Lic. Samaria Angulo Sala
PRESIDENTA MUNICIPAL Abril - Julio 2018


Laura Beristain Navarrete (2018-2021)

Diseñadora Gráfica y Fotógrafa de profesión, inició en la política en 2006 como Coordinadora de Imagen, propaganda y logística para la candidatura de Gregorio Sánchez Martínez al Senado.

En 2012 inauguró en la ciudad de Mérida Yucatán, la Comunidad Terapéutica *Espacio Interior*, un centro de rehabilitación para personas con adicción.

Fungió del 2005 al 2006 como Subdirectora de Gestión y Atención al Público en el Programa Oportunidades, del 2006 al 2009 como Jefa del Departamento de Difusión Social en el Sistema DIF del Gobierno de la Ciudad de México y del 2010 al 2011 como Subdirectora de Turismo Municipal en la ciudad de Cancún Quintana Roo.

En el mes de Septiembre de 2013, tomó protesta como Regidora del H. Ayuntamiento de Solidaridad Quintana Roo por el PRD, donde fue designada Presidenta de la Comisión de Evaluación y Seguimiento de Organismos Descentralizados de la Administración Pública Municipal.

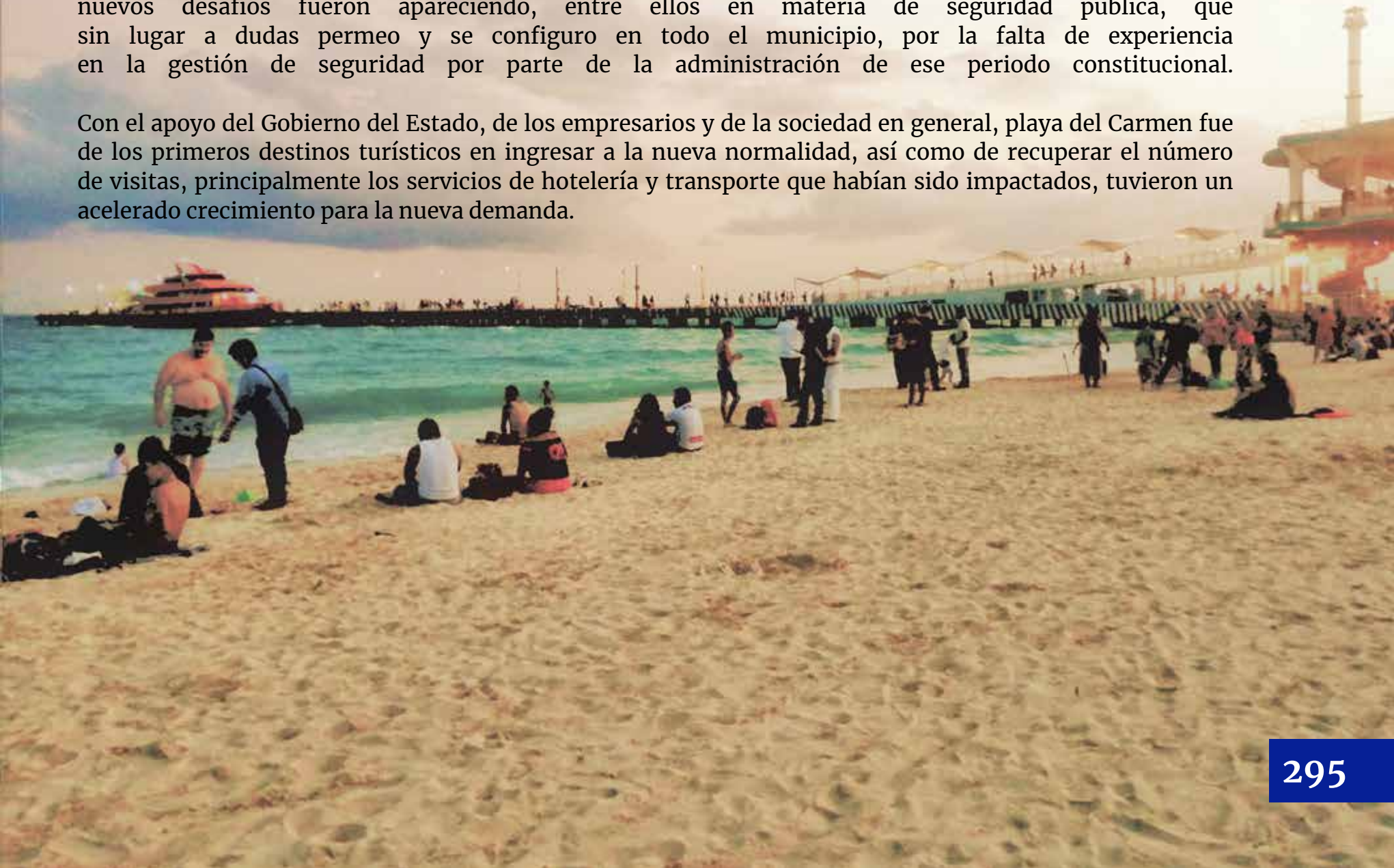


C. Laura Esther Beristain Navarrete
PRESIDENTA MUNICIPAL 2018 - 2021

Durante el periodo de esta administración, la pandemia del covid-19 producida por el virus Sars-CoV-2, causo efecto en muchos aspectos de la vida de los playenses, en sentidos que no era posible imaginar, estos efectos negativos impactaron principalmente en la economía, el turismo se paralizó y la sociedad vivió momentos de incertidumbre por tantas restricciones propias de una emergencia sanitaria.

Conforme se fueron levantando estas medidas y la normalidad comenzaba asomarse, nuevos desafíos fueron apareciendo, entre ellos en materia de seguridad pública, que sin lugar a dudas permeo y se configuro en todo el municipio, por la falta de experiencia en la gestión de seguridad por parte de la administración de ese periodo constitucional.

Con el apoyo del Gobierno del Estado, de los empresarios y de la sociedad en general, playa del Carmen fue de los primeros destinos turísticos en ingresar a la nueva normalidad, así como de recuperar el número de visitas, principalmente los servicios de hotelería y transporte que habían sido impactados, tuvieron un acelerado crecimiento para la nueva demanda.



Durante su periodo en la presidencia municipal, se emitió un boleto de lotería en reconocimiento al destacado desarrollo turístico de la ciudad de Playa del Carmen. Este sorteo, celebrado el 28 de julio de 2019, conmemoró el vigésimo sexto aniversario de la ciudad como sede de la cabecera municipal de Solidaridad.

Es importante resaltar que este reconocimiento no fue una iniciativa propia, sino un reconocimiento merecido debido al impulso y crecimiento que ha experimentado el municipio, convirtiéndose en uno de los destinos turísticos internacionales más importantes.





1447
SIGNO SAGITARIO

6 2 4 0

SORTEO ZODIACO

Un total de **19** MILLONES de pesos en premios*

Lotería Nacional

6 CON UN PREMIO MAYOR **6** MILLONES de pesos en 1 serie

DOMINGO 28 DE JULIO DE 2019

Valor \$15.00

Playa del Carmen

43401 096240101

VIGÉSIMO 10



Impulsando el progreso de la comunidad

Un Paso Adelante

Roxana Lili Campos Miranda (2021-2024)

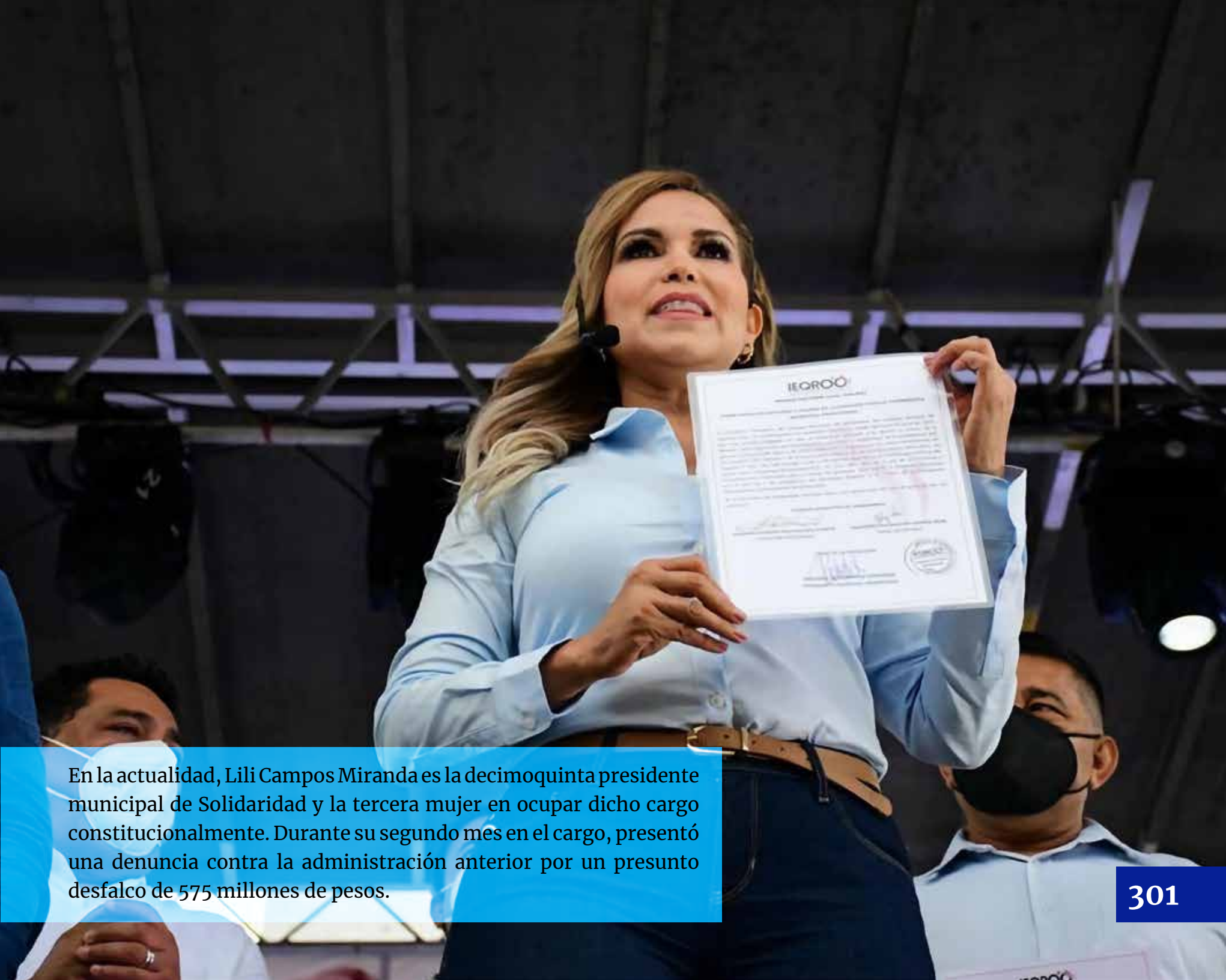


La doctora en derecho, Lili Campos Miranda, inició su carrera profesional como colaboradora en distintas notarías públicas y como asesora jurídica en el DIF Quintana Roo. Posteriormente, ocupó el cargo de visitadora adjunta de la Comisión de Derechos Humanos del Estado, siendo responsable de la Visitaduría Adjunta de los municipios de Benito Juárez, Isla Mujeres, Lázaro Cárdenas, Solidaridad y Cozumel. En 2005, se desempeñó como secretaria técnica en el Ayuntamiento de Solidaridad.

En el año 2011, asumió la posición de coordinadora regional de ministerios públicos de la Riviera Maya, al mismo tiempo que ejercía como notaria suplente en la Notaría Pública número 60. También ha sido docente en la Universidad de Quintana Roo, campus Riviera Maya, y socia directora del despacho *Escobedo & Campos Consulting Firm*. Ha desempeñado el rol de representante legal del Instituto de Enseñanza y Capacitación de la Riviera Maya, S.C. y ocupó el cargo de vicefiscal general en la Fiscalía General del Estado durante el período 2016-2017. De 2017 a 2018, ejerció como consejera jurídica del poder ejecutivo del estado de Quintana Roo.

En 2019, como candidata del Partido Acción Nacional, asumió el cargo de diputada local por el Distrito X del municipio de Solidaridad y como presidente de la Comisión de Justicia del H. Congreso del estado de Quintana Roo. En febrero de 2021, pidió una licencia administrativa para separarse de su cargo y contender en las elecciones estatales de Quintana Roo de 2021 como abanderada de la coalición *Va X Quintana Roo* para la alcaldía de Solidaridad, donde obtuvo la victoria, convirtiéndose en la tercera mujer presidente del municipio.





En la actualidad, Lili Campos Miranda es la decimoquinta presidente municipal de Solidaridad y la tercera mujer en ocupar dicho cargo constitucionalmente. Durante su segundo mes en el cargo, presentó una denuncia contra la administración anterior por un presunto desfalco de 575 millones de pesos.



En enero de 2022, Lili Campos Miranda entregó las licencias y permisos necesarios a la Fiscalía de Quintana Roo para dar inicio a la construcción del Centro de Justicia para las Mujeres.

Durante sus casi dos años al frente de la administración municipal, se han logrado avances significativos, especialmente en respuesta a las demandas de seguridad de la ciudadanía, tanto de los residentes locales como del turismo que ha favorecido a Playa del Carmen como uno de los destinos más visitados a nivel mundial.

Se han implementado estrategias de prevención del delito en todo el municipio, lo cual ha implicado un aumento en el personal de seguridad y el equipamiento adecuado para los cuerpos policiales. Parte de este fortalecimiento ha sido la adquisición de un mayor número de patrullas, llegando a las 314, permitiendo una mayor presencia y respuesta de las autoridades en materia de seguridad.



La limpieza de nuestra ciudad se volvió prioritaria y se tomaron medidas para abordarla. Durante mucho tiempo, enfrentamos un problema de acumulación de basura debido al rápido crecimiento de la ciudad. En respuesta a las demandas de la comunidad, se realizaron operativos para detectar y recoger basura, especialmente en los vertederos clandestinos. Sorprendentemente, muchos ciudadanos arrojaban su basura en estos lugares sin remordimiento, a pesar de los riesgos sanitarios y las molestias que causaban.

Como resultado, se retiraron más de 60 mil toneladas de basura de los vertederos identificados, y también se mejoró la recolección diaria de residuos domésticos en los hogares de Solidaridad. Se adquirieron 60 camiones recolectores para aumentar el servicio de recolección de basura. El incansable trabajo del equipo de limpieza en las calles, incluyendo la colaboración del ejército, ha contribuido significativamente a cambiar la imagen de nuestra ciudad. Ahora podemos disfrutar de calles limpias, bien iluminadas y seguras gracias a su dedicación y esfuerzo constante.





306

VIOLENTOMETRO
#Nof...

En respuesta a una problemática globalmente dolorosa, se implementó el programa de los Puntos Violetas como parte de la administración actual. Estos sitios estratégicos brindan apoyo, protección y asesoramiento legal a mujeres víctimas de maltrato. Este enfoque se ha convertido en un pilar fundamental de la gestión municipal para hacer frente a esta difícil situación que afecta no solo a nuestro municipio, sino al mundo entero.



MUJERES

INSTITUTO DE LAS MUJERES
DEL MUNICIPIO DE SOLIDARIDAD
GOBIERNO MUNICIPAL • 2021-2024

El programa “Estoy Contigo” surge como respuesta a la necesidad de brindar una atención gubernamental itinerante, acercando los servicios a diferentes zonas de la ciudad. La presidenta municipal se involucra directamente, atendiendo y canalizando las inquietudes de la población a los sectores correspondientes, como salud, derechos, DIF, seguridad, pagos de predial, vacunación de mascotas, entre otros.

Durante estas intervenciones, se busca resolver los problemas que afectan a la población local y a las áreas de influencia, brindando soluciones de manera oportuna y efectiva.






RENOVAMOS PARK CRECER
SOLIDARIDAD

PROGRAMA MUNICIPAL

**ESTOY
CONTIGO**



Toda infraestructura que representa un beneficio para los solidarences se les aplicó un proceso de mantenimiento, que en algunos casos fue muy notorio debido al estado de deterioro por el abandono en que se encontraban, como sucedió con el museo interactivo .

Algunas de las obras que se han estado construyendo día a día en nuestra ciudad capital de la cual citamos como ejemplo entre otros: la Avenida Sur entre Av. 115 y 75. Con esta obra de vialidad importante, permite descongestionar arterias y agiliza el flujo de vehículos para un rápido traslado de la ciudadanía, avenida diagonal 65 una avenida modelo en sustentabilidad con luminarias y ciclovías, además del respeto a un cenote natural. Con esta vialidad se acorta camino en los fraccionamientos de esa zona para llegar a la zona centro.

El Centro de Justicia para las Mujeres es un proyecto largamente anhelado que fue concebido desde los primeros años de su gestión como diputada del distrito X. Manteniendo su compromiso intacto, incluso después de casi cinco años como Presidenta Municipal, finalmente se logró la apertura de esta institución tan importante para garantizar la seguridad jurídica y la protección de las mujeres.



CENTRO DE JUSTICIA
PARA LAS MUJERES

La biblioteca Jaime Torrez Bodet, que alguna vez fue objeto de una renovación financiada por el Estado, experimentó una transformación total durante la administración actual, con el propósito de brindar un espacio enriquecedor para la cultura, la educación y el aprendizaje.



H. AYUNTAMIENTO DE
SOLIDARIDAD

CULTURA
SECRETARÍA DE CULTURA

BIBLIOTECA PÚBLICA MUNICIPAL
JAIME TORRES BODET



El paradero de Avenida Universidades surgió como una solicitud estudiantil para mejorar la seguridad en la comunidad estudiantil de diversos centros educativos ubicados en esa zona, así como en los fraccionamientos cercanos. Esta iniciativa buscaba elevar la calidad de los servicios, proporcionando a los estudiantes un refugio que los protegiera de las inclemencias del clima, ya sea el sol abrasador o la lluvia.



La mejora del acceso a Puerto Aventuras representa una oportunidad para dignificar una comunidad que, durante muchos años, se había sentido olvidada. Esta obra demuestra que la infraestructura de calidad no se limita únicamente a la zona hotelera, sino que también puede beneficiar a toda la población de Puerto Aventuras, brindándoles nuevas oportunidades y mejorando su calidad de vida.



Se han instalado un total de 8 domos en diferentes centros escolares, beneficiando a alumnos de primaria, secundaria y preescolar al brindarles espacios sombreados para llevar a cabo sus diversas actividades. Estos domos proporcionan protección contra el sol y la lluvia, permitiendo a los estudiantes realizar sus tareas y disfrutar de sus actividades al aire libre de manera más cómoda y segura.





El comedor comunitario del Petén ha experimentado una rehabilitación significativa, rescatando así un espacio que previamente se encontraba en desuso. Esta iniciativa tiene como objetivo proveer de alimentos a personas de escasos recursos en su día a día. El comedor no solo beneficia a los residentes de la colonia, sino también a aquellos que viven en los fraccionamientos cercanos, garantizando que todos tengan acceso a una alimentación adecuada y contribuyendo así al bienestar de la comunidad en general.

Los semáforos inteligentes representan una innovación en materia de seguridad vial, ya que se enfocan en priorizar la protección del peatón, brindar orden al tráfico y, al mismo tiempo, mejorar la imagen urbana.



Los pasos peatonales, implementados en diversos puntos estratégicos de la ciudad, surgieron como respuesta a las solicitudes de los ciudadanos preocupados por evitar accidentes y promover la seguridad.



La duela del Poliforum de la Unidad Deportiva Playa del Carmen ha experimentado una renovación significativa con la instalación de una duela de calidad profesional. Esta remodelación total del piso ha mejorado las instalaciones donde se llevan a cabo entrenamientos y juegos importantes de baloncesto. Como resultado de esta obra, se ha logrado la rehabilitación completa de la Unidad Deportiva Playa del Carmen, incluyendo canchas de fútbol, ciclo pista, basquetbol, frontón, cancha de usos múltiples, tenis y otras instalaciones adaptadas a las necesidades de la creciente población del municipio. Estas mejoras permiten a los deportistas disfrutar de espacios modernos y adecuados para su práctica, promoviendo un estilo de vida saludable en la comunidad.





Las nuevas luminarias del deportivo Mario Villanueva representan un avance significativo para todos los usuarios de esta unidad deportiva. Durante cinco años, la falta de iluminación había limitado la posibilidad de entrenar en horarios nocturnos. Sin embargo, con la instalación de las nuevas luminarias, se ha logrado beneficiar a todos aquellos que practican diversas disciplinas en este espacio.




El campo de béisbol de Puerto Aventuras ha experimentado una transformación significativa para beneficiar a la comunidad local, compuesta por niños, adolescentes y adultos que practican y disfrutan de este deporte. Este espacio, que estuvo abandonado durante muchos años, ha sido revitalizado y ahora brinda un lugar adecuado para la práctica y el seguimiento del béisbol.




En respuesta a una solicitud de larga data, se han instalado 29 luminarias en el acceso público a Punta Esmeralda, una de las playas más populares entre locales y turistas. Esta iniciativa ha mejorado significativamente la calidad del servicio y ha aumentado la seguridad en este importante corredor.



An aerial night photograph of a modern, illuminated pedestrian walkway. The path is wide and paved, with a set of wide wooden stairs leading down from the foreground. The walkway is flanked by lush greenery, including palm trees and other tropical plants, which are illuminated from below. A modern building with a grid-like facade is visible on the right side of the path. The overall scene is lit with warm, ambient lighting, creating a vibrant and accessible atmosphere.

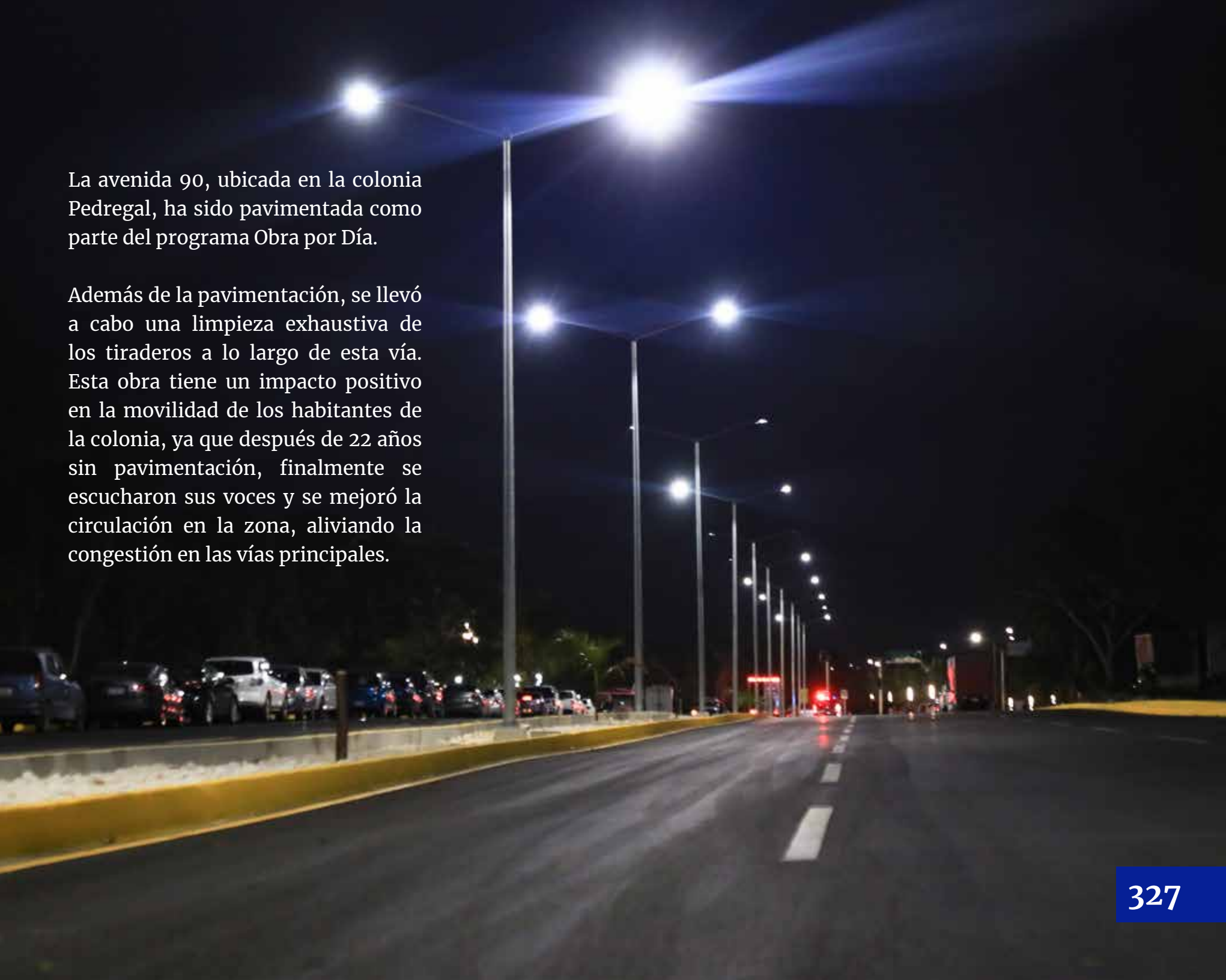
La rehabilitación del acceso a la playa 88 ha generado múltiples beneficios tanto para los usuarios locales como para los turistas. Esta obra incluye mejoras destinadas a garantizar la accesibilidad para personas con discapacidad, brindándoles la oportunidad de disfrutar plenamente de la playa. Además, se ha habilitado un espacio para oficinas administrativas, lo que facilita la gestión y el funcionamiento eficiente de esta área.

A wooden boardwalk made of reddish-brown planks runs along a sandy beach. To the left, there is a wooden railing made of vertical posts and horizontal rails. In the background, several people are visible, including a person in a white shirt and dark pants walking away. To the right, there is a blue playground structure. The scene is brightly lit, with shadows of trees and people cast onto the boardwalk.

Punta Esmeralda, en Solidaridad, se enorgullece de contar con una playa inclusiva que ha sido recientemente rehabilitada. Esta playa se destaca por su compromiso con la accesibilidad y ha sido equipada con instalaciones adecuadas para que personas con discapacidad y adultos mayores puedan disfrutar plenamente de sus playas y aguas. Esta iniciativa busca brindar a todos los visitantes la oportunidad de experimentar la belleza y tranquilidad de Punta Esmeralda, sin importar sus capacidades físicas.

El Mercado Diana Laura, uno de los espacios comerciales más antiguos de Playa del Carmen, ha sido objeto de una rehabilitación integral con el objetivo de mejorar su servicio e imagen. Esta renovación tiene como propósito aumentar la demanda de productos y fomentar la llegada de más usuarios, en beneficio directo de los locatarios del mercado.





La avenida 90, ubicada en la colonia Pedregal, ha sido pavimentada como parte del programa Obra por Día.

Además de la pavimentación, se llevó a cabo una limpieza exhaustiva de los tiraderos a lo largo de esta vía. Esta obra tiene un impacto positivo en la movilidad de los habitantes de la colonia, ya que después de 22 años sin pavimentación, finalmente se escucharon sus voces y se mejoró la circulación en la zona, aliviando la congestión en las vías principales.


La rehabilitación de parques ha sido una prioridad fundamental para este gobierno municipal, buscando fomentar el sano esparcimiento de las familias solidarenses. A través de esta iniciativa, se han realizado mejoras significativas en diversos parques de la ciudad, beneficiando a numerosas familias que acuden diariamente para disfrutar de estas instalaciones.





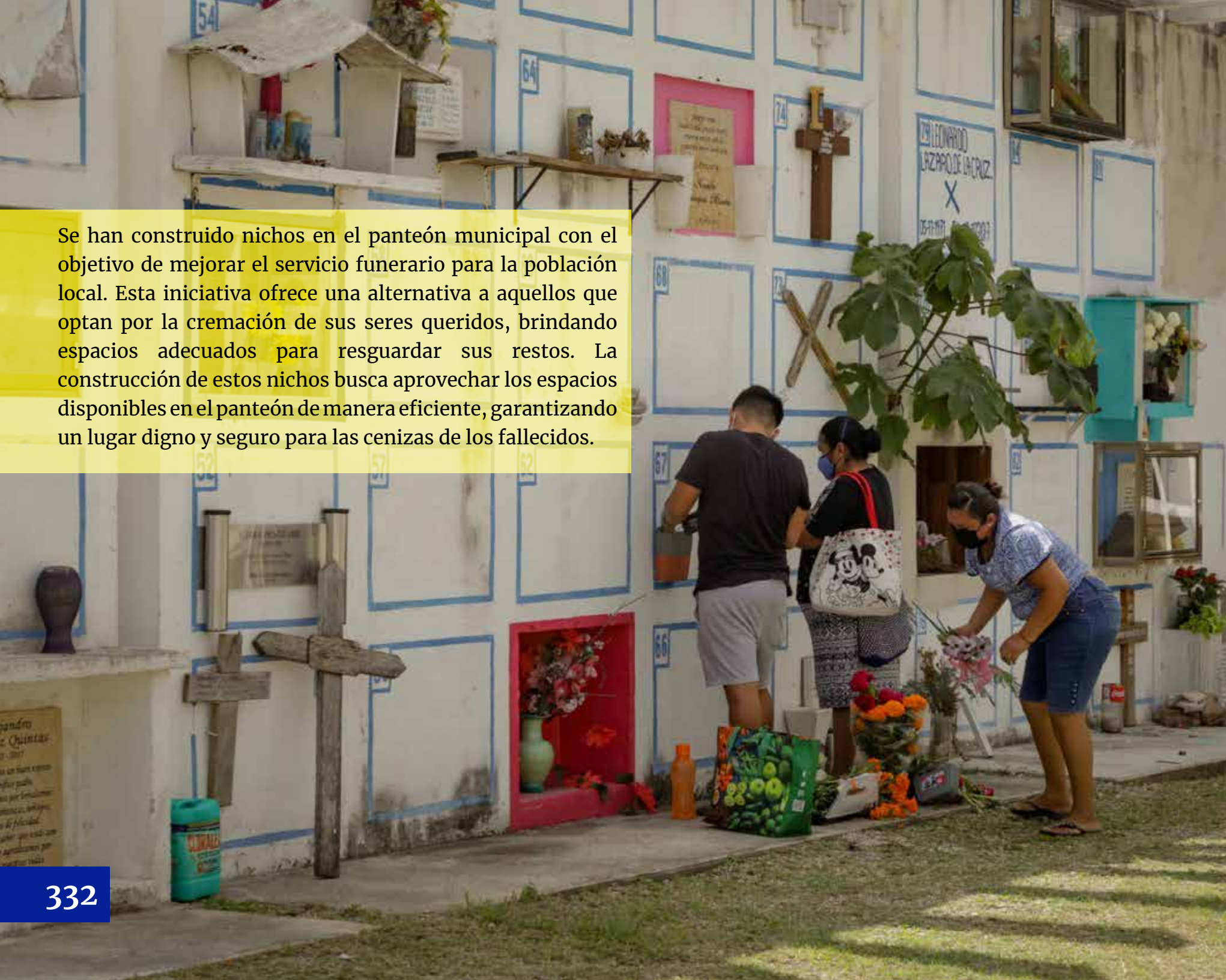
La avenida 115 ha sido objeto de una rehabilitación integral en beneficio de toda la población que utiliza esta importante vía. Después de un largo período sin ninguna renovación, esta avenida ha sido sometida a un proceso de encarpetamiento que ha mejorado significativamente su apariencia. Además de embellecer la vía, esta rehabilitación tiene un impacto directo en la circulación y seguridad de los usuarios.





La Avenida 7 Sur ha sido repavimentada con el objetivo de brindar seguridad vial a los automovilistas que transitan por esta importante vía. Respondiendo a la solicitud de los ciclistas, también se ha incluido la instalación de una ciclo vía, lo que proporciona una mayor movilidad y tranquilidad al circular por esta vialidad.

Se han construido nichos en el panteón municipal con el objetivo de mejorar el servicio funerario para la población local. Esta iniciativa ofrece una alternativa a aquellos que optan por la cremación de sus seres queridos, brindando espacios adecuados para resguardar sus restos. La construcción de estos nichos busca aprovechar los espacios disponibles en el panteón de manera eficiente, garantizando un lugar digno y seguro para las cenizas de los fallecidos.



Se han llevado a cabo la construcción de pozos de absorción en diferentes puntos críticos de la ciudad con el objetivo de evitar riesgos para los transeúntes durante la temporada de lluvias. Durante este período, es común que se acumulen grandes cantidades de agua en las avenidas debido a la obstrucción causada por la acumulación de basura. Para contrarrestar este problema, se han perforado pozos de absorción estratégicamente ubicados en áreas donde se presenta una acumulación significativa de agua.



El Centro de Comando y Control (C2) de Solidaridad ha sido objeto de una completa rehabilitación.

Este centro cuenta ahora con tecnología de vanguardia, incluyendo un sistema de monitoreo con cámaras de última generación. Estas mejoras fortalecerán los operativos de vigilancia y permitirán una reacción inmediata ante cualquier situación de seguridad que se presente, tanto para los residentes de Solidaridad como para los turistas que visitan la zona.







El paradero ubicado en la Avenida 28 de Julio ha sido rehabilitado para brindar un espacio digno a los trabajadores y a la población en general. Esta renovación permite que las personas que utilizan este paradero puedan resguardarse tanto del sol como de la lluvia, ofreciendo un lugar cómodo y seguro durante la espera del transporte.





La Unidad Deportiva Colosio ha sido objeto de una renovación integral, como parte del compromiso de fortalecer el deporte entre la niñez y juventud de Solidaridad. Esta iniciativa tiene como objetivo impulsar la salud y el entretenimiento en un ambiente de sano esparcimiento. A través de esta renovación, se ha creado un espacio propicio para la práctica deportiva en diversas disciplinas, y lo mejor de todo es que se ofrece de forma gratuita.

Las calles de nuestras comunidades requieren atención constante para prevenir y corregir los problemas de deterioro que surgen con el tiempo. En este sentido, se ha implementado un programa permanente de bacheo en beneficio de la población de diversas colonias y fraccionamientos. Este programa busca abordar las necesidades y preocupaciones planteadas por los residentes de nuestra comunidad



La Avenida Sur ha experimentado una notable transformación gracias a la construcción de 4,985.93 metros cuadrados de nuevas banquetas en una zona que solía ser un macro tiradero. Esta iniciativa ha mejorado significativamente la calidad de vida de los habitantes de la zona, brindándoles la posibilidad de transitar libremente y con seguridad por las calles.



Se ha implementado un plan de seguridad integral que incluye la instalación de tres filtros policiales estratégicos en las entradas principales de nuestro municipio. Estos filtros, ubicados en los puntos Cancún-Playa del Carmen, Tulum-Playa del Carmen y Valladolid-Playa del Carmen, tienen como objetivo reforzar la seguridad de los habitantes locales y visitantes, tanto nacionales como extranjeros. En estos puntos de control, se ha implementado tecnología moderna, como cámaras lectoras de placas y reconocimiento facial, para mejorar los protocolos de seguridad y facilitar la identificación de vehículos y personas de interés.













***Espacios abiertos al tiempo,
Solidaridad, un Municipio que se
une al ritmo de la modernidad***

Una huella imborrable





























DIRECCIÓN DE GRUPOS ESPECIALIZADOS DE
ATENCIÓN A LA VIOLENCIA FAMILIAR Y DE GÉNERO
(GEAVIG)

SECRETARÍA DE SEGURIDAD PÚBLICA
COMANDANCIA
PUERTO AVENTURAS





PALACIO
MUNICIPAL

Festivales artísticos en Playa Del Carmen

Un reencuentro con la felicidad















Eventos de participación popular

El alma del pueblo















***Playa Del Carmen:
destino turístico mundial***

Calor humano



















PUNTA ESMERALDA



PLAYA PUNTA ESMERALDA
PUNTA ESMERALDA BEACH

TEMPORADA / SEASON 2021 - 2022
15 JULIO / JULY - 15 JUNIO / JUNE

HORARIO DE PLAYA Y SERVICIOS
09:00 - 17:00 HRS

ESTADO DE CALIDAD DEL AGUA

RECOMENDACIONES
ALMOZAR EN ESTABLECIMIENTO AUTORIZADO

TELÉFONOS DE EMERGENCIA
EMERGENCY PHONE
911

Instagram: @blueflagmexico | Facebook: blueflagmexico | Website: www.blueflagmexico.org

PUNTA ESMERALDA
BEACH PUNTA ESMERALDA

TEMPORADA / SEASON 2021 - 2022
15 JULIO / JULY - 15 JUNIO / JUNE

HORARIO DE PLAYA Y SERVICIOS
09:00 - 17:00 HRS

ESTADO DE CALIDAD DEL AGUA

RECOMENDACIONES
ALMOZAR EN ESTABLECIMIENTO AUTORIZADO

TELÉFONOS DE EMERGENCIA
EMERGENCY PHONE
911

Instagram: @blueflagmexico | Facebook: blueflagmexico | Website: www.blueflagmexico.org

PLAYA PUNTA ESMERALDA
PUNTA ESMERALDA BEACH

TEMPORADA / SEASON 2021 - 2022
15 JULIO / JULY - 15 JUNIO / JUNE

ESTADO DE CALIDAD DEL AGUA

RECOMENDACIONES
ALMOZAR EN ESTABLECIMIENTO AUTORIZADO

TELÉFONOS DE EMERGENCIA
EMERGENCY PHONE
911

Instagram: @blueflagmexico | Facebook: blueflagmexico | Website: www.blueflagmexico.org



SERVICIOS EN PLAYA CERTIFICADA*






1) Dirígete al módulo de información con tu identificación.
 * Go to the information module with your identification.

2) Regístrate con el personal autorizado.
 * Register with authorized personnel.

3) Colecta tu cartel de ocupación en la playa.
 * For your stay sign on the beach.

4) Disfruta tu estancia en la playa, recuerda respetar tu entorno y el medio ambiente.
 * Enjoy your stay at the beach, remember to respect your environment and the environment.

facebook: Zofimat Solidaridad www.gob.zofimat.com.mx







RENOVAMOS PARA CRECER
SOLIDARIDAD
GOBIERNO MUNICIPAL - 2021 - 2024



BIENVENIDOS / WELCOME

PELÍCANOS

ACCESO PÚBLICO

PARA GARANTIZAR EL FÁCIL ACCESO A UNIDADES DE EMERGENCIA
Y SEGURIDAD, A LOS VISITANTES SE LIMITA EL INGRESO A:



@AyuntamientodeSolidaridad

#RENOVAMOSPARACRECER





MÓDULO DE INFORMACIÓN
INFORMATION CENTER

ACCESO PÚBLICO
PLAYA XCALACOCO
BIENVENIDOS
CÓDIGO DE CONDUCTA

- Mantenerse siempre a 1 metro del agua. Evitar acercarse al mar.
- No fumar. No beber alcohol. No consumir drogas.
- No hacer ruido. No consumir alimentos que atraigan a animales.
- No salir de aguas profundas hasta 50 metros de agua.
- No utilizar el teléfono en el agua. No ingresar animales domésticos y/o mascotas. No utilizar el teléfono en el agua. No utilizar el teléfono en el agua.
- No utilizar el teléfono en el agua. No ingresar animales domésticos y/o mascotas. No utilizar el teléfono en el agua.






911

(Agradecemos su cooperación)
 No consumas y gratif. ambiental
















Forjadores de un paraíso llamado Playa Del Carmen

Una vida entregada al desarrollo de un sueño



















Mil gracias

Este es el paraíso en el que vivimos, un municipio al que el destino le quiso poner el nombre de Solidaridad a su ciudad capital el nombre de Playa del Carmen, descendientes de una raza llena de cultura, tradiciones, ciencia y sabiduría, que el destino marcara para convertirlo en una ciudad ubicada entre la selva y el mar, con un pujante desarrollo que lo ha colocado a la vanguardia de las ciudades más modernas y uno de los principales destinos turísticos del mundo.

Con un gobierno que es de todos, en busca de llenar los satisfactores de una ciudadanía turística y local que demanda constantemente atención, ofrecemos el presente libro del *30 Aniversario de Solidaridad* como un reconocimiento y un homenaje a quienes con el esfuerzo diario han forjado la historia del municipio, lo han hecho crecer, mujeres y hombres que no aparecen en la dialéctica del argumento, ni en la imagen que perdura, pero que forman el grueso de una sociedad y que han puesto el corazón cada día, para poner en alto las atenciones de un municipio que se ha convertido en uno de los destinos más importantes del turismo mundial.

¡Felicidades Solidaridad!... Una Puerta Abierta al Mundo

Lili Campos Miranda

Presidenta Constitucional del Municipio de Solidaridad



ANIVERSARIO
SOLIDARIDAD

