

H. AYUNTAMIENTO DEL MUNICIPIO DE SOLIDARIDAD SECRETARÍA DE PLANEACIÓN Y EVALUACIÓN FICHA TÉCNICA DE INDICADOR EJERCICIO FISCAL 2023								
1. DATOS GENERALES Y ALINEACIÓN A INSTRUMENTOS DE PLANEACIÓN								
1.1 UNIDAD RESPONSABLE:	SECRETARÍA DE ORDENAMIENTO TERRITORIAL					1.3 TRIMESTRE A REPORTAR:	TERCERO	
1.2 UNIDAD ADMINISTRATIVA:	SECRETARÍA DE ORDENAMIENTO TERRITORIAL					1.4 FECHA ELABORACION:	04/10/2023	
1.5 ALINEACIÓN AL PLAN MUNICIPAL DE DESARROLLO 2021-2024				1.6 ALINEACIÓN AL PLAN ESTATAL DE DESARROLLO 2023-2027				
1.5.1 EJE DE DESARROLLO PMD:	EJE_3_DESARROLLO_URBANO_SOSTENIBLE_Y_PRESERVACION_AMBIENTAL			1.6.1 EJE DE DESARROLLO PED:	4. MEDIO AMBIENTE Y CRECIMIENTO SUSTENTABLE			
1.5.2 PROGRAMA (POLÍTICA DE ACCIÓN) PMD:	II_URBANIZACION_CON_ARMONIA			1.6.2 TEMA PED:	4.17 DESARROLLO URBANO INCLUYENTE Y SUSTENTABLE			
1.5.3 LÍNEA DE ACCIÓN PMD:	NO APLICA							
2. ALINEACIÓN AL PROGRAMA PRESUPUESTARIO								
2.1 DENOMINACIÓN DEL PP:	ORDENAMIENTO TERRITORIAL SUSTENTABLE DEL MUNICIPIO DE SOLIDARIDAD							
2.2 CLAVE DEL PP:	PP08		2.3 NIVEL MIR:	FIN	NÚMERO DE COMPONENTE O ACTIVIDAD	NO APLICA		
2.4 RESUMEN NARRATIVO:	CONTRIBUIR A IMPULSAR QUE EL DESARROLLO URBANO SEA ARMÓNICO Y SUSTENTABLE, PARA MANTENER LA CALIDAD DE VIDA DE LA POBLACIÓN DEL MUNICIPIO Y ASÍ COMO PARA REALIZAR EL ATRACTIVO PARA QUIENES LO VISITAN, MEDIANTE EL ADECUADO ORDENAMIENTO URBANO SUSTENTABLE.							
3. IDENTIFICACIÓN DEL INDICADOR								
3.1 NOMBRE DEL INDICADOR:	ÍNDICE DE GOBERNANZA Y LEGISLACIÓN URBANA			3.4 TIPO:	ESTRATÉGICO			
3.2 DEFINICIÓN DEL INDICADOR:	ESTE INDICADOR MIDE LA CAPACIDAD DE LOS PAÍSES PARA GENERAR, ATRAER Y RETENER TALENTO E INVERSIÓN QUE DETONEN LA PRODUCTIVIDAD Y EL BIENESTAR DE SUS HABITANTES			3.5 DIMENSIÓN:	EFICACIA			
				3.6 SENTIDO:	ASCENDENTE			
3.3 FÓRMULA:	(NIVEL DE PARTICIPACION Y RENDICION DE CUENTAS + NIVEL DE CAPACIDAD INSTITUCIONAL Y FINANZAS MUNICIPALES + NIVEL DE GOBERNANZA DE LA URBANIZACION)/3			3.7 FRECUENCIA DE MEDICIÓN:	ANUAL			
				3.8 UNIDAD DE MEDIDA DEL INDICADOR:	INDICE			
3.9 MEDIOS DE VERIFICACIÓN:	ÍNDICE BASICO DE LAS CIUDADES PROSPERAS. ANUAL. ORGANIZACIÓN DE LAS NACIONES UNIDAS HABITAT							
3.10 LÍNEA BASE		3.11 META 2023		3.12 CÁLCULO PARA EL INDICADOR		3.13 CRITERIO DE SEMAFORIZACIÓN		
VALOR	AÑO BASE	VALOR	INDICE		VARIACIÓN RESPECTO META PROG.	ACEPTABLE Hasta +/-	RIESGO Hasta +/-	CRÍTICO Más de +/-
32	2022	60				4	5	5
4. CALENDARIO DE METAS PROGRAMADAS								
METAS TRIMESTRALES		1ER TRIMESTRE	2DO TRIMESTRE	3ER TRIMESTRE	4TO TRIMESTRE	PROGRAMADO ANUAL	UNIDAD DE MEDIDA	
4.1 INDICADOR	ÍNDICE DE GOBERNANZA Y LEGISLACIÓN URBANA	0.00	0.00	0.00	60.10	60.00	INDICE	
4.2 VARIABLE 1	PARTICIPACION Y RENDICION DE CUENTAS	0.00	0.00	0.00	44.30	44.30	PORCENTAJE	
4.3 VARIABLE 2	NIVEL DE CAPACIDAD INSTITUCIONAL Y FINANZAS MUNICIPALES	0.00	0.00	0.00	90.99	90.99	PORCENTAJE	
4.4 VARIABLE 3	GOBERNANZA DE LA URBANIZACION	0.00	0.00	0.00	45.00	45.00	PORCENTAJE	
5. CALENDARIO DE METAS EJECUTADAS								
METAS TRIMESTRALES		1ER TRIMESTRE	2DO TRIMESTRE	3ER TRIMESTRE	4TO TRIMESTRE	AVANCE ACUMULADO	SEMAFORO TRIMESTRAL	
5.1 INDICADOR	ÍNDICE DE GOBERNANZA Y LEGISLACIÓN URBANA	0.00	0.00	0.00	-	0.00	-	
5.2 VARIABLE 1	PARTICIPACION Y RENDICION DE CUENTAS	0.00	0.00	0.00	-	0.00	SEMAFORO ANUAL	
5.3 VARIABLE 2	NIVEL DE CAPACIDAD INSTITUCIONAL Y FINANZAS MUNICIPALES	0.00	0.00	0.00	-	0.00	-	
5.4 VARIABLE 3	GOBERNANZA DE LA URBANIZACION	0.00	0.00	0.00	-	0.00	CRÍTICO	
5.4 JUSTIFICACIONES:	ESTE INDICADOR ES DE MEDICIÓN ANUAL CON UN AVANCE DEL 60% PROGRAMADO. POR LO CUAL ESTE TRIMESTRE SE REPORTA EN CERO.							
6. RESPONSABLE DIRECTO DEL INDICADOR								
6.1 NOMBRE DEL RESPONSABLE :	LIC. ROCÍO SÁNCHEZ BELTRÁN		6.2 TELÉFONO:	8773050 EXT. 10009				
6.3 CARGO Y ÁREA:	SECRETARÍA DE ORDENAMIENTO TERRITORIAL		6.4 CORREO ELECTRÓNICO:	coordinacion.juridica@gobiernosolidaridad.gob.mx				

H. AYUNTAMIENTO DE SOLIDARIDAD
SECRETARÍA DE ORDENAMIENTO TERRITORIAL
PLAYA DEL CARMEN, QUINTANA ROO
LIC. ROCÍO BELTRÁN SÁNCHEZ
SECRETARÍA DE ORDENAMIENTO TERRITORIAL
2021 - 2024

H. AYUNTAMIENTO DEL MUNICIPIO DE SOLIDARIDAD SECRETARÍA DE PLANEACIÓN Y EVALUACIÓN FICHA TÉCNICA DE INDICADOR EJERCICIO FISCAL 2023								
1. DATOS GENERALES Y ALINEACIÓN A INSTRUMENTOS DE PLANEACIÓN								
1.1 UNIDAD RESPONSABLE:	SECRETARÍA DE ORDENAMIENTO TERRITORIAL				1.3 TRIMESTRE A REPORTAR:	TERCERO		
1.2 UNIDAD ADMINISTRATIVA:	SECRETARÍA DE ORDENAMIENTO TERRITORIAL				1.4 FECHA ELABORACION:	04/10/2023		
1.5 ALINEACIÓN AL PLAN MUNICIPAL DE DESARROLLO 2021-2024				1.6 ALINEACIÓN AL PLAN ESTATAL DE DESARROLLO 2023-2027				
1.5.1 EJE DE DESARROLLO PMD:	EJE_3_DESARROLLO_URBANO_SOSTENIBLE_Y_PRESERVACION_AMBIENTAL		1.6.1 EJE DE DESARROLLO PED:	4. MEDIO AMBIENTE Y CRECIMIENTO SUSTENTABLE				
1.5.2 PROGRAMA (POLÍTICA DE ACCIÓN) PMD:	II_URBANIZACION_CON_ARMONIA		1.6.2 TEMA PED:	4.17 DESARROLLO URBANO INCLUYENTE Y SUSTENTABLE				
1.5.3 LÍNEA DE ACCIÓN PMD:	NO APLICA							
2. ALINEACIÓN AL PROGRAMA PRESUPUESTARIO								
2.1 DENOMINACIÓN DEL PP:	ORDENAMIENTO TERRITORIAL SUSTENTABLE DEL MUNICIPIO DE SOLIDARIDAD							
2.2 CLAVE DEL PP:	PP08	2.3 NIVEL MIR:	PROPÓSITO	NÚMERO DE COMPONENTE O ACTIVIDAD	NO APLICA			
2.4 RESUMEN NARRATIVO:	LOS HABITANTES DEL MUNICIPIO DE SOLIDARIDAD RECIBEN UN ADECUADO ORDENAMIENTO URBANO SUSTENTABLE							
3. IDENTIFICACIÓN DEL INDICADOR								
3.1 NOMBRE DEL INDICADOR:	PORCENTAJE DE CIUDADANOS BENEFICIADOS DE LOS TRÁMITES Y SERVICIOS EN MATERIA DE ORDENAMIENTO TERRITORIAL PROPORCIONADOS			3.4 TIPO:	ESTRATÉGICO			
3.2 DEFINICIÓN DEL INDICADOR:	ESTE INDICADOR MIDE EL NÚMERO DE CIUDADANOS QUE RESULTAN BENEFICIADOS CON LOS TRÁMITES Y SERVICIOS QUE PROPORCIONAN LA DIRECCIÓN DE DESARROLLO URBANO Y FISONOMÍA Y LA DIRECCIÓN DE SUPERVISIÓN DE MOVILIDAD, QUE INTEGRAN LA SECRETARÍA DE ORDENAMIENTO TERRITORIAL.			3.5 DIMENSIÓN:	EFICACIA			
				3.6 SENTIDO:	ASCENDENTE			
3.3 FÓRMULA:	NÚMERO DE CIUDADANOS BENEFICIADOS CON LOS TRÁMITES Y SERVICIOS/ NÚMERO DE CIUDADANOS PROYECTADOS A BENEFICIAR CON LOS TRÁMITES Y SERVICIOS *100			3.7 FRECUENCIA DE MEDICIÓN:	ANUAL			
				3.8 UNIDAD DE MEDIDA DEL INDICADOR:	PORCENTAJE			
3.9 MEDIOS DE VERIFICACIÓN:	LICENCIAS Y PERMISOS RESGUARDADOS EN LOS ARCHIVOS TÉCNICOS Y FÍSICOS DE LAS ÁREAS ADSCRITAS A LA SECRETARÍA DE ORDENAMIENTO TERRITORIAL.							
3.10 LÍNEA BASE		3.11 META 2023		3.12 CÁLCULO PARA EL INDICADOR		3.13 CRITERIO DE SEMAFORIZACIÓN		
VALOR	AÑO BASE	VALOR	PORCENTAJE		VARIACIÓN RESPECTO META PROG.	ACEPTABLE Hasta +/- 5	RIESGO Hasta +/- 10	CRÍTICO Más de +/- 10
69.25	2022	80						
4. CALENDARIO DE METAS PROGRAMADAS								
METAS TRIMESTRALES		1ER TRIMESTRE	2DO TRIMESTRE	3ER TRIMESTRE	4TO TRIMESTRE	PROGRAMADO ANUAL	UNIDAD DE MEDIDA	
4.1 INDICADOR	PORCENTAJE DE CIUDADANOS BENEFICIADOS DE LOS TRÁMITES Y SERVICIOS EN MATERIA DE ORDENAMIENTO TERRITORIAL PROPORCIONADOS	0.00	0.00	0.00	80.00	80.00	PORCENTAJE	
4.2 VARIABLE 1	NÚMERO DE CIUDADANOS BENEFICIADOS CON LOS TRÁMITES Y SERVICIOS	0.00	0.00	0.00	6800.00	6800.00	CIUDADANO	
4.3 VARIABLE 2	NÚMERO DE CIUDADANOS PROYECTADOS A BENEFICIAR CON LOS TRÁMITES Y SERVICIOS	0.00	0.00	0.00	8500.00	8500.00	CIUDADANO	
5. CALENDARIO DE METAS EJECUTADAS								
METAS TRIMESTRALES		1ER TRIMESTRE	2DO TRIMESTRE	3ER TRIMESTRE	4TO TRIMESTRE	AVANCE ACUMULADO	SEMAFORO TRIMESTRAL	
5.1 INDICADOR	PORCENTAJE DE CIUDADANOS BENEFICIADOS DE LOS TRÁMITES Y SERVICIOS EN MATERIA DE ORDENAMIENTO TERRITORIAL PROPORCIONADOS	0.00	0.00	0.00	-	0.00	-	
5.2 VARIABLE 1	NÚMERO DE CIUDADANOS BENEFICIADOS CON LOS TRÁMITES Y SERVICIOS	0.00	0.00	0.00	-	0.00	SEMAFORO ANUAL	
5.3 VARIABLE 2	NÚMERO DE CIUDADANOS PROYECTADOS A BENEFICIAR CON LOS TRÁMITES Y SERVICIOS	0.00	0.00	0.00	-	0.00	CRÍTICO	
5.4 JUSTIFICACIONES:	ESTE INDICADOR TIENE COMO META ANUAL BENEFICIAR A 5440 HABITANTES DEL MUNICIPIO DE SOLIDARIDAD POR TRÁMITES Y SERVICIOS QUE EQUIVALEN AL 80%. EN VIRTUD QUE ESTA META SE PROGRAMÓ ANUAL, ESTE TERCER TRIMESTRE SE REPORTA EN CERO.							
6. RESPONSABLE DIRECTO DEL INDICADOR								
6.1 NOMBRE DEL RESPONSABLE :	LIC. ROCÍO SÁNCHEZ BELTRÁN		6.2 TELÉFONO:	8773050 EXT. 10009				
6.3 CARGO Y ÁREA:	SECRETARÍA DE ORDENAMIENTO TERRITORIAL		6.4 CORREO ELECTRÓNICO:	coordinacion.juridica@gobiernosolidaridad.gob.mx				

LIC. ROCÍO BELTRÁN SÁNCHEZ
SECRETARÍA DE ORDENAMIENTO TERRITORIAL



H. AYUNTAMIENTO DE SOLIDARIDAD
SECRETARÍA DE ORDENAMIENTO TERRITORIAL
PLAYA DEL CARMEN, QUINTANA ROO
2021 - 2024

H. AYUNTAMIENTO DEL MUNICIPIO DE SOLIDARIDAD SECRETARÍA DE PLANEACIÓN Y EVALUACIÓN FICHA TÉCNICA DE INDICADOR EJERCICIO FISCAL 2023								
1. DATOS GENERALES Y ALINEACIÓN A INSTRUMENTOS DE PLANEACIÓN								
1.1 UNIDAD RESPONSABLE:	SECRETARÍA DE ORDENAMIENTO TERRITORIAL					1.3 TRIMESTRE A REPORTAR:	TERCERO	
1.2 UNIDAD ADMINISTRATIVA:	SECRETARÍA DE ORDENAMIENTO TERRITORIAL					1.4 FECHA ELABORACION:	04/10/2023	
1.5 ALINEACIÓN AL PLAN MUNICIPAL DE DESARROLLO 2021-2024				1.6 ALINEACIÓN AL PLAN ESTATAL DE DESARROLLO 2023-2027				
1.5.1 EJE DE DESARROLLO PMD:	EJE_3_DESARROLLO_URBANO_SOSTENIBLE_Y_PRESERVACION_AMBIENTAL			1.6.1 EJE DE DESARROLLO PED:	4. MEDIO AMBIENTE Y CRECIMIENTO SUSTENTABLE			
1.5.2 PROGRAMA (POLÍTICA DE ACCIÓN) PMD:	II_URBANIZACIÓN_CON_ARMONÍA			1.6.2 TEMA PED:	4.17 DESARROLLO URBANO INCLUYENTE Y SUSTENTABLE			
1.5.3 LÍNEA DE ACCIÓN PMD:	7. REFORZAR EL SISTEMA DE VERIFICACIÓN Y SANCIÓN EN MATERIA DE ORDENAMIENTO URBANO Y PROTECCIÓN AMBIENTAL, A EFECTO DE ASEGURAR LA PRESERVACIÓN DEL PATRIMONIO ECOLÓGICO, CUENCAS Y CENOTES DEL MUNICIPIO.							
2. ALINEACIÓN AL PROGRAMA PRESUPUESTARIO								
2.1 DENOMINACIÓN DEL PP:	ORDENAMIENTO TERRITORIAL SUSTENTABLE DEL MUNICIPIO DE SOLIDARIDAD							
2.2 CLAVE DEL PP:	PP08		2.3 NIVEL MIR:	COMPONENTE	NÚMERO DE COMPONENTE O ACTIVIDAD	1		
2.4 RESUMEN NARRATIVO:	PROCESOS ADMINISTRATIVOS ELABORADOS							
3. IDENTIFICACIÓN DEL INDICADOR								
3.1 NOMBRE DEL INDICADOR:	PORCENTAJE DE PROCESOS ADMINISTRATIVOS REALIZADOS			3.4 TIPO:	GESTIÓN			
3.2 DEFINICIÓN DEL INDICADOR:	ESTE INDICADOR MIDE EL NUMERO DE OFICIOS QUE SE ELABORAN PARA ATENDER TEMAS RELACIONADOS CON EL RECURSO HUMANO, RECURSO MATERIAL, RECURSO FISCAL QUE SE ATIENDE POR LA SECRETARÍA DE ORDENAMIENTO TERRITORIAL Y LAS UNIDADES ADMINISTRATIVAS QUE LA INTEGRAN.			3.5 DIMENSIÓN:	EFICACIA			
				3.6 SENTIDO:	ASCENDENTE			
3.3 FÓRMULA:	NÚMERO DE PROCESOS ADMINISTRATIVOS REALIZADOS/ NÚMERO DE PROCESOS ADMINISTRATIVOS PROGRAMADOS *100			3.7 FRECUENCIA DE MEDICIÓN:	TRIMESTRAL			
				3.8 UNIDAD DE MEDIDA DEL INDICADOR:	PORCENTAJE			
3.9 MEDIOS DE VERIFICACIÓN:	LEFORT DE OFICIOS EMITIDOS DE LA SECRETARÍA DE ORDENAMIENTO TERRITORIAL, POR TOMOS ANUALMENTE.							
3.10 LÍNEA BASE		3.11 META 2023		3.12 CÁLCULO PARA EL INDICADOR		3.13 CRITERIO DE SEMAFORIZACIÓN		
VALOR	AÑO BASE	VALOR				VARIACIÓN RESPECTO META PROG.	ACEPTABLE	RIESGO
100	2022	100		PORCENTAJE		Hasta +/-	Hasta +/-	Más de +/-
						15	20	20
4. CALENDARIO DE METAS PROGRAMADAS								
METAS TRIMESTRALES		1ER TRIMESTRE	2DO TRIMESTRE	3ER TRIMESTRE	4TO TRIMESTRE	PROGRAMADO ANUAL	UNIDAD DE MEDIDA	
4.1 INDICADOR	PORCENTAJE DE PROCESOS ADMINISTRATIVOS REALIZADOS	36.00	22.40	22.40	19.20	100.00	PORCENTAJE	
4.2 VARIABLE 1	NÚMERO DE PROCESOS ADMINISTRATIVOS REALIZADOS	90.00	56.00	56.00	48.00	250.00	PROCESOS	
4.3 VARIABLE 2	NÚMERO DE PROCESOS ADMINISTRATIVOS PROGRAMADOS	250.00	250.00	250.00	250.00	250.00	PROCESOS	
5. CALENDARIO DE METAS EJECUTADAS								
METAS TRIMESTRALES		1ER TRIMESTRE	2DO TRIMESTRE	3ER TRIMESTRE	4TO TRIMESTRE	AVANCE ACUMULADO	SEMAFORO TRIMESTRAL	
5.1 INDICADOR	PORCENTAJE DE PROCESOS ADMINISTRATIVOS REALIZADOS	36.00	27.20	26.80	-	90.00	ACEPTABLE	
5.2 VARIABLE 1	NÚMERO DE PROCESOS ADMINISTRATIVOS REALIZADOS	90.00	68.00	67.00	-	225.00	SEMAFORO ANUAL	
5.3 VARIABLE 2	NÚMERO DE PROCESOS ADMINISTRATIVOS PROGRAMADOS	250.00	250.00	250.00	-	250.00	ACEPTABLE	
5.4 JUSTIFICACIONES:	LA META ANUAL PROGRAMADA PARA EL 2023 ES REALIZAR 250 PROCESOS ADMINISTRATIVOS QUE EQUIVALEN AL 100%. EN ESTE TERCER TRIMESTRE SE PROGRAMARON REALIZAR 56 PROCESOS QUE EQUIVALEN AL 22.40%, DE LOS CUALES SE REALIZARON 67 PROCESOS EQUIVALENTES AL 26.80%, SUPERANDO LA META ESTABLECIDA EN UN 4.4%, A CONSECUENCIA DEL AUMENTO DE GESTIONES DE RECURSOS HUMANOS, DE ALTAS, BAJAS, PERIODOS VACACIONALES E INCAPACIDADES QUE SOLICITA EL PERSONAL ADSCRITO A LA SECRETARÍA.							
6. RESPONSABLE DIRECTO DEL INDICADOR								
6.1 NOMBRE DEL RESPONSABLE :	LIC. ROCÍO SÁNCHEZ BELTRÁN			6.2 TELÉFONO:	8773050 EXT. 10009			
6.3 CARGO Y ÁREA:	SECRETARÍA DE ORDENAMIENTO TERRITORIAL			6.4 CORREO ELECTRÓNICO:	coordinacion.juridica@gobiernodesolidaridad.gob.mx			

LIC. ROCÍO BELTRÁN SÁNCHEZ
SECRETARÍA DE ORDENAMIENTO TERRITORIAL

H. AYUNTAMIENTO DE SOLIDARIDAD
SECRETARÍA DE ORDENAMIENTO TERRITORIAL
PLAYA DEL CARMEN, QUINTANA ROO
2021 - 2024

H. AYUNTAMIENTO DEL MUNICIPIO DE SOLIDARIDAD SECRETARÍA DE PLANEACIÓN Y EVALUACIÓN FICHA TÉCNICA DE INDICADOR EJERCICIO FISCAL 2023								
1. DATOS GENERALES Y ALINEACIÓN A INSTRUMENTOS DE PLANEACIÓN								
1.1 UNIDAD RESPONSABLE:	SECRETARÍA DE ORDENAMIENTO TERRITORIAL					1.3 TRIMESTRE A REPORTAR:	TERCERO	
1.2 UNIDAD ADMINISTRATIVA:	SECRETARÍA DE ORDENAMIENTO TERRITORIAL					1.4 FECHA ELABORACION:	04/10/2023	
1.5 ALINEACIÓN AL PLAN MUNICIPAL DE DESARROLLO 2021-2024				1.6 ALINEACIÓN AL PLAN ESTATAL DE DESARROLLO 2023-2027				
1.5.1 EJE DE DESARROLLO PMD:	EJE_3_DESARROLLO_URBANO_SOSTENIBLE_Y_PRESERVACION_AMBIENTAL			1.6.1 EJE DE DESARROLLO PED:	4. MEDIO AMBIENTE Y CRECIMIENTO SUSTENTABLE			
1.5.2 PROGRAMA (POLÍTICA DE ACCIÓN) PMD:	II_URBANIZACIÓN_CON_ARMONÍA			1.6.2 TEMA PED:	4.17 DESARROLLO URBANO INCLUYENTE Y SUSTENTABLE			
1.5.3 LÍNEA DE ACCIÓN PMD:	7. REFORZAR EL SISTEMA DE VERIFICACIÓN Y SANCIÓN EN MATERIA DE ORDENAMIENTO URBANO Y PROTECCIÓN AMBIENTAL, A EFECTO DE ASEGURAR LA PRESERVACIÓN DEL PATRIMONIO ECOLÓGICO, CUENCAS Y CENOTES DEL MUNICIPIO.							
2. ALINEACIÓN AL PROGRAMA PRESUPUESTARIO								
2.1 DENOMINACIÓN DEL PP:	ORDENAMIENTO TERRITORIAL SUSTENTABLE DEL MUNICIPIO DE SOLIDARIDAD							
2.2 CLAVE DEL PP:	PP08	2.3 NIVEL MIR:	ACTIVIDAD	NÚMERO DE COMPONENTE O ACTIVIDAD	1.1			
2.4 RESUMEN NARRATIVO:	REALIZACIÓN DE GESTIONES DE LOS RECURSOS FISCALES							
3. IDENTIFICACIÓN DEL INDICADOR								
3.1 NOMBRE DEL INDICADOR:	PORCENTAJE DE GESTIÓN DE RECURSOS FISCALES REALIZADOS			3.4 TIPO:	GESTIÓN			
3.2 DEFINICIÓN DEL INDICADOR:	ESTE INDICADOR MIDE EL NÚMERO DE SOLICITUDES DE PAGO COMPROBAR EL AVANCE DEL EJERCICIO DEL GASTO.			3.5 DIMENSIÓN:	EFICACIA			
				3.6 SENTIDO:	ASCENDENTE			
3.3 FÓRMULA:	NÚMERO DE GESTIONES DE RECURSOS FISCALES REALIZADOS/ NÚMERO DE RECURSOS FISCALES PROGRAMADOS *100			3.7 FRECUENCIA DE MEDICIÓN:	TRIMESTRAL			
				3.8 UNIDAD DE MEDIDA DEL INDICADOR:	PORCENTAJE			
3.9 MEDIOS DE VERIFICACIÓN:	LEFORT DE SP'S EN LAS DIRECCIONES QUE INTEGRAN LA SECRETARÍA DE ORDENAMIENTO Y EN EL DESPACHO, ANUALMENTE.							
3.10 LÍNEA BASE		3.11 META 2023		3.12 CÁLCULO PARA EL INDICADOR		3.13 CRITERIO DE SEMAFORIZACIÓN		
VALOR	AÑO BASE	VALOR	PORCENTAJE		VARIACIÓN RESPECTO META PROG.	ACEPTABLE Hasta +/-	RIESGO Hasta +/-	CRÍTICO Más de +/-
22	2022	100			15	20	20	
4. CALENDARIO DE METAS PROGRAMADAS								
METAS TRIMESTRALES			1ER TRIMESTRE	2DO TRIMESTRE	3ER TRIMESTRE	4TO TRIMESTRE	PROGRAMADO ANUAL	UNIDAD DE MEDIDA
4.1 INDICADOR	PORCENTAJE DE GESTIÓN DE RECURSOS FISCALES REALIZADOS		3.33	30.00	33.33	33.33	100.00	PORCENTAJE
4.2 VARIABLE 1	NÚMERO DE GESTIONES DE RECURSOS FISCALES REALIZADOS		1.00	9.00	10.00	10.00	30.00	GESTIÓN
4.3 VARIABLE 2	NÚMERO DE RECURSOS FISCALES PROGRAMADOS		30.00	30.00	30.00	30.00	30.00	GESTIÓN
5. CALENDARIO DE METAS EJECUTADAS								
METAS TRIMESTRALES			1ER TRIMESTRE	2DO TRIMESTRE	3ER TRIMESTRE	4TO TRIMESTRE	AVANCE ACUMULADO	SEMAFORO TRIMESTRAL
5.1 INDICADOR	PORCENTAJE DE GESTIÓN DE RECURSOS FISCALES REALIZADOS		3.33	10.00	13.33	-	26.67	RIESGO
5.2 VARIABLE 1	NÚMERO DE GESTIONES DE RECURSOS FISCALES REALIZADOS		1.00	3.00	4.00	-	8.00	SEMAFORO ANUAL
5.3 VARIABLE 2	NÚMERO DE RECURSOS FISCALES PROGRAMADOS		30.00	30.00	30.00	-	30.00	CRÍTICO
5.4 JUSTIFICACIONES:	LA META ANUAL PROGRAMADA DEL 2023 ES REALIZAR 30 SOLICITUDES DE PAGO (SP) QUE EQUIVALEN AL 100%. EN ESTE TERCER TRIMESTRE SE PROGRAMARON REALIZAR 10 SOLICITUDES DE PAGO EQUIVALENTES AL 33.33%, DE LOS CUALES SE CUMPLIO CON 4 SOLICITUDES, EQUIVALENTE AL 13.33%. QUEDANDO POR DEBAJO DE LA META ESTABLECIDA EN UN 20% DEBIDO AL RETRASO EN LA APERTURA DEL SISTEMA SIGEM.							
6. RESPONSABLE DIRECTO DEL INDICADOR								
6.1 NOMBRE DEL RESPONSABLE :	LIC. ROCÍO SÁNCHEZ BELTRÁN			6.2 TELÉFONO:	8773050 EXT. 10009			
6.3 CARGO Y ÁREA:	SECRETARÍA DE ORDENAMIENTO TERRITORIAL			6.4 CORREO ELECTRÓNICO:	coordinacion.juridica@gobiernodesolidaridad.gob.mx			

LIC. ROCÍO BELTRÁN SÁNCHEZ
SECRETARÍA DE ORDENAMIENTO TERRITORIAL

H. AYUNTAMIENTO DE SOLIDARIDAD
SECRETARÍA DE ORDENAMIENTO TERRITORIAL
PLAYA DEL CARMEN, QUINTANA ROO
2021 - 2024

H. AYUNTAMIENTO DEL MUNICIPIO DE SOLIDARIDAD SECRETARÍA DE PLANEACIÓN Y EVALUACIÓN FICHA TÉCNICA DE INDICADOR EJERCICIO FISCAL 2023								
1. DATOS GENERALES Y ALINEACIÓN A INSTRUMENTOS DE PLANEACIÓN								
1.1 UNIDAD RESPONSABLE:	SECRETARÍA DE ORDENAMIENTO TERRITORIAL					1.3 TRIMESTRE A REPORTAR:	TERCERO	
1.2 UNIDAD ADMINISTRATIVA:	SECRETARÍA DE ORDENAMIENTO TERRITORIAL					1.4 FECHA ELABORACION:	04/10/2023	
1.5 ALINEACIÓN AL PLAN MUNICIPAL DE DESARROLLO 2021-2024				1.6 ALINEACIÓN AL PLAN ESTATAL DE DESARROLLO 2023-2027				
1.5.1 EJE DE DESARROLLO PMD:	EJE_3_DESARROLLO_URBANO_SOSTENIBLE_Y_PRESERVACION_AMBIENTAL			1.6.1 EJE DE DESARROLLO PED:	4. MEDIO AMBIENTE Y CRECIMIENTO SUSTENTABLE			
1.5.2 PROGRAMA (POLÍTICA DE ACCIÓN) PMD:	II_URBANIZACION_CON_ARMONIA			1.6.2 TEMA PED:	4.17 DESARROLLO URBANO INCLUYENTE Y SUSTENTABLE			
1.5.3 LÍNEA DE ACCIÓN PMD:	7. REFORZAR EL SISTEMA DE VERIFICACIÓN Y SANCIÓN EN MATERIA DE ORDENAMIENTO URBANO Y PROTECCIÓN AMBIENTAL, A EFECTO DE ASEGURAR LA PRESERVACIÓN DEL PATRIMONIO ECOLÓGICO, CUENCAS Y CENOTES DEL MUNICIPIO.							
2. ALINEACIÓN AL PROGRAMA PRESUPUESTARIO								
2.1 DENOMINACIÓN DEL PP:	ORDENAMIENTO TERRITORIAL SUSTENTABLE DEL MUNICIPIO DE SOLIDARIDAD							
2.2 CLAVE DEL PP:	PP08		2.3 NIVEL MIR:	ACTIVIDAD	NÚMERO DE COMPONENTE O ACTIVIDAD	1.2		
2.4 RESUMEN NARRATIVO:	ELABORACIÓN DE GESTIONES DE TRÁMITES DEL PERSONAL INTERNO DE LA SECRETARÍA							
3. IDENTIFICACIÓN DEL INDICADOR								
3.1 NOMBRE DEL INDICADOR:	PORCENTAJE DE GESTIONES DE TRÁMITES DEL PERSONAL INTERNO			3.4 TIPO:	GESTIÓN			
3.2 DEFINICIÓN DEL INDICADOR:	ESTE INDICADOR MIDE EL NÚMERO DE OFICIOS ELABORADOS PARA LA ATENCIÓN Y SEGUIMIENTO A LOS TRÁMITES RELACIONADOS CON EL RECURSO HUMANO ADSCRITO A LA SECRETARÍA Y LAS UNIDADES ADMINISTRATIVAS QUE LA INTEGRAN, TALES COMO SOLICITUDES DE PERIODOS VACACIONALES, INCAPACIDADES MÉDICAS, ALTAS, BAJAS, JUSTIFICACIONES.			3.5 DIMENSIÓN:	EFICACIA			
				3.6 SENTIDO:	ASCENDENTE			
3.3 FÓRMULA:	NÚMERO DE GESTIONES DEL PERSONAL INTERNO REALIZADOS/ NÚMERO DE GESTIONES DEL PERSONAL INTERNO PROGRAMADOS *100			3.7 FRECUENCIA DE MEDICIÓN:	TRIMESTRAL			
				3.8 UNIDAD DE MEDIDA DEL INDICADOR:	PORCENTAJE			
3.9 MEDIOS DE VERIFICACIÓN:	LEFORT DE OFICIOS EMITIDOS DE LA SECRETARÍA DE ORDENAMIENTO TERRITORIAL, POR TOMOS ANUALMENTE.							
3.10 LÍNEA BASE		3.11 META 2023		3.12 CÁLCULO PARA EL INDICADOR		3.13 CRITERIO DE SEMAFORIZACIÓN		
VALOR	AÑO BASE	VALOR	VARIACIÓN RESPECTO META PROG.			ACEPTABLE	RIESGO	CRÍTICO
81	2022	100	PORCENTAJE	Hasta +/-	Hasta +/-	Más de +/-		
				15	20	20		
4. CALENDARIO DE METAS PROGRAMADAS								
METAS TRIMESTRALES			1ER TRIMESTRE	2DO TRIMESTRE	3ER TRIMESTRE	4TO TRIMESTRE	PROGRAMADO ANUAL	UNIDAD DE MEDIDA
4.1 INDICADOR	PORCENTAJE DE GESTIONES DE TRÁMITES DEL PERSONAL INTERNO		58.67	13.33	14.00	14.00	100.00	PORCENTAJE
4.2 VARIABLE 1	NÚMERO DE GESTIONES DEL PERSONAL INTERNO REALIZADOS		88.00	20.00	21.00	21.00	150.00	GESTIONES
4.3 VARIABLE 2	NÚMERO DE GESTIONES DEL PERSONAL INTERNO PROGRAMADOS		150.00	150.00	150.00	150.00	150.00	GESTIONES
5. CALENDARIO DE METAS EJECUTADAS								
METAS TRIMESTRALES			1ER TRIMESTRE	2DO TRIMESTRE	3ER TRIMESTRE	4TO TRIMESTRE	AVANCE ACUMULADO	SEMAFORO TRIMESTRAL
5.1 INDICADOR	PORCENTAJE DE GESTIONES DE TRÁMITES DEL PERSONAL INTERNO		58.67	32.00	24.67	-	115.33	ACEPTABLE
5.2 VARIABLE 1	NÚMERO DE GESTIONES DEL PERSONAL INTERNO REALIZADOS		88.00	48.00	37.00	-	173.00	SEMAFORO ANUAL
5.3 VARIABLE 2	NÚMERO DE GESTIONES DEL PERSONAL INTERNO PROGRAMADOS		150.00	150.00	150.00	-	150.00	RIESGO
5.4 JUSTIFICACIONES:	LA META ANUAL PROGRAMADA DEL 2023 ES REALIZAR 150 GESTIONES DEL PERSONAL INTERNO QUE EQUIVALEN AL 100%. EN ESTE TERCER TRIMESTRE SE PROGRAMARON 21 GESTIONES EQUIVALENTES AL 14% DE LAS CUALES SE CUMPLIÓ CON 37 GESTIONES QUE EQUIVALEN AL 24.67%, SUPERANDO LA META ESTABLECIDA EN UN 10.67% DEBIDO AL INCREMENTO DE SOLICITUDES DE TRÁMITES DEL PERSONAL.							
6. RESPONSABLE DIRECTO DEL INDICADOR								
6.1 NOMBRE DEL RESPONSABLE :	LIC. ROCÍO SÁNCHEZ BELTRÁN			6.2 TELÉFONO:	8773050 EXT. 10009			
6.3 CARGO Y ÁREA:	SECRETARÍA DE ORDENAMIENTO TERRITORIAL			6.4 CORREO ELECTRÓNICO:	coordinacion.juridica@gobiernodesolidaridad.gob.mx			

LIC. ROCÍO BELTRÁN SÁNCHEZ
SECRETARÍA DE ORDENAMIENTO TERRITORIAL

H. AYUNTAMIENTO DE SOLIDARIDAD
SECRETARÍA DE ORDENAMIENTO TERRITORIAL
PLAYA DEL CARMEN, QUINTANA ROO
2021 - 2024

**H. AYUNTAMIENTO DEL MUNICIPIO DE SOLIDARIDAD
SECRETARÍA DE PLANEACIÓN Y EVALUACIÓN
FICHA TÉCNICA DE INDICADOR
EJERCICIO FISCAL 2023**

1. DATOS GENERALES Y ALINEACIÓN A INSTRUMENTOS DE PLANEACIÓN

1.1 UNIDAD RESPONSABLE:	SECRETARÍA DE ORDENAMIENTO TERRITORIAL		1.3 TRIMESTRE A REPORTAR:	TERCERO
1.2 UNIDAD ADMINISTRATIVA:	SECRETARÍA DE ORDENAMIENTO TERRITORIAL		1.4 FECHA ELABORACION:	04/10/2023
1.5 ALINEACIÓN AL PLAN MUNICIPAL DE DESARROLLO 2021-2024		1.6 ALINEACIÓN AL PLAN ESTATAL DE DESARROLLO 2023-2027		
1.5.1 EJE DE DESARROLLO PMD:	EJE_3_DESARROLLO_URBANO_SOSTENIBLE_Y_PRESERVACION_AMBIENTAL	1.6.1 EJE DE DESARROLLO PED:	4. MEDIO AMBIENTE Y CRECIMIENTO SUSTENTABLE	
1.5.2 PROGRAMA (POLÍTICA DE ACCIÓN) PMD:	II_URBANIZACIÓN_CON_ARMONÍA	1.6.2 TEMA PED:	4.17 DESARROLLO URBANO INCLUYENTE Y SUSTENTABLE	
1.5.3 LÍNEA DE ACCIÓN PMD:	7. REFORZAR EL SISTEMA DE VERIFICACIÓN Y SANCIÓN EN MATERIA DE ORDENAMIENTO URBANO Y PROTECCIÓN AMBIENTAL, A EFECTO DE ASEGURAR LA PRESERVACIÓN DEL PATRIMONIO ECOLÓGICO, CUENCAS Y CENOTES DEL MUNICIPIO.			

2. ALINEACIÓN AL PROGRAMA PRESUPUESTARIO

2.1 DENOMINACIÓN DEL PP:	ORDENAMIENTO TERRITORIAL SUSTENTABLE DEL MUNICIPIO DE SOLIDARIDAD				
2.2 CLAVE DEL PP:	PP08	2.3 NIVEL MIR:	ACTIVIDAD	NÚMERO DE COMPONENTE O ACTIVIDAD	1.3
2.4 RESUMEN NARRATIVO:	REALIZACIÓN DE GESTIÓN DE LOS RECURSOS MATERIALES				

3. IDENTIFICACIÓN DEL INDICADOR

3.1 NOMBRE DEL INDICADOR:	PORCENTAJE DE GESTIÓN DE RECURSOS MATERIALES REALIZADOS		3.4 TIPO:	GESTIÓN	
3.2 DEFINICIÓN DEL INDICADOR:	ESTE INDICADOR MIDE EL NÚMERO DE OFICIOS EMITIDOS DE LAS SOLICITUDES DE RECURSOS MATERIALES NECESARIOS PARA LA OPERATIVIDAD INTERNA DE LA SECRETARÍA DE ORDENAMIENTO TERRITORIAL		3.5 DIMENSIÓN:	EFICACIA	
			3.6 SENTIDO:	ASCENDENTE	
3.3 FÓRMULA:	NÚMERO DE GESTIONES DE RECURSOS MATERIALES REALIZADAS/ NÚMERO DE GESTIONES DE RECURSOS MATERIALES PROGRAMADAS *100		3.7 FRECUENCIA DE MEDICIÓN:	TRIMESTRAL	
			3.8 UNIDAD DE MEDIDA DEL INDICADOR:	PORCENTAJE	
3.9 MEDIOS DE VERIFICACIÓN:	LEFORT DE REQUISICIONES DE MATERIALES EN LAS DIRECCIONES QUE INTEGRAN LA SECRETARÍA DE ORDENAMIENTO Y EN EL DESPACHO, ANUALMENTE.				
3.10 LÍNEA BASE		3.11 META 2023	3.12 CÁLCULO PARA EL INDICADOR		3.13 CRITERIO DE SEMAFORIZACIÓN
VALOR	AÑO BASE	VALOR	VARIACIÓN RESPECTO META PROG.		
100	2022	100	15	20	20
			ACEPTABLE Hasta +/-	RIESGO Hasta +/-	CRÍTICO Más de +/-

4. CALENDARIO DE METAS PROGRAMADAS

METAS TRIMESTRALES		1ER TRIMESTRE	2DO TRIMESTRE	3ER TRIMESTRE	4TO TRIMESTRE	PROGRAMADO ANUAL	UNIDAD DE MEDIDA
4.1 INDICADOR	PORCENTAJE DE GESTIÓN DE RECURSOS MATERIALES REALIZADOS	0.00	40.00	38.57	21.43	100.00	PORCENTAJE
4.2 VARIABLE 1	NÚMERO DE GESTIONES DE RECURSOS MATERIALES REALIZADAS	0.00	28.00	27.00	15.00	70.00	GESTIÓN
4.3 VARIABLE 2	NÚMERO DE GESTIONES DE RECURSOS MATERIALES PROGRAMADAS	70.00	70.00	70.00	70.00	70.00	GESTIÓN

5. CALENDARIO DE METAS EJECUTADAS

METAS TRIMESTRALES		1ER TRIMESTRE	2DO TRIMESTRE	3ER TRIMESTRE	4TO TRIMESTRE	AVANCE ACUMULADO	SEMAFORO TRIMESTRAL
5.1 INDICADOR	PORCENTAJE DE GESTIÓN DE RECURSOS MATERIALES REALIZADOS	0.00	24.29	37.14	-	61.43	ACEPTABLE
5.2 VARIABLE 1	NÚMERO DE GESTIONES DE RECURSOS MATERIALES REALIZADAS	0.00	17.00	26.00	-	43.00	SEMAFORO ANUAL
5.3 VARIABLE 2	NÚMERO DE GESTIONES DE RECURSOS MATERIALES PROGRAMADAS	70.00	70.00	70.00	-	70.00	CRÍTICO

5.4 JUSTIFICACIONES: LA META ANUAL PROGRAMADA DEL 2023 ES REALIZAR 70 GESTIONES DE RECURSOS MATERIALES QUE EQUIVALEN AL 100%. EN ESTE TERCER TRIMESTRE SE PROGRAMARON REALIZAR 27 GESTIONES EQUIVALENTES AL 38.57% DE LAS CUALES SE CUMPLIÓ 26 GESTIONES QUE EQUIVALEN AL 37.14%. QUEDANDO POR DEBAJO DE LA META EN UN 1.43% A CONSECUENCIA DEL RETRASO EN LA APERTURA DEL SISTEMA SIGEM.

6. RESPONSABLE DIRECTO DEL INDICADOR

6.1 NOMBRE DEL RESPONSABLE:	LIC. ROCÍO SÁNCHEZ BELTRÁN	6.2 TELÉFONO:	8773050 EXT. 10009
6.3 CARGO Y ÁREA:	SECRETARÍA DE ORDENAMIENTO TERRITORIAL	6.4 CORREO ELECTRÓNICO:	coordinacion.juridica@gobiernodesolidaridad.gob.mx

LIC. ROCÍO BELTRÁN SÁNCHEZ
SECRETARÍA DE ORDENAMIENTO TERRITORIAL

H. AYUNTAMIENTO DE SOLIDARIDAD
SECRETARÍA DE ORDENAMIENTO TERRITORIAL
PLAYA DEL CARMEN, QUINTANA ROO
2021 - 2024

**H. AYUNTAMIENTO DEL MUNICIPIO DE SOLIDARIDAD
SECRETARÍA DE PLANEACIÓN Y EVALUACIÓN
FICHA TÉCNICA DE INDICADOR
EJERCICIO FISCAL 2023**

1. DATOS GENERALES Y ALINEACIÓN A INSTRUMENTOS DE PLANEACIÓN

1.1 UNIDAD RESPONSABLE:	SECRETARIA DE ORDENAMIENTO TERRITORIAL	1.3 TRIMESTRE A REPORTAR:	TERCERO
1.2 UNIDAD ADMINISTRATIVA:	DIRECCIÓN DE DESARROLLO URBANO Y FISONOMÍA	1.4 FECHA ELABORACION:	04/10/2023
1.5 ALINEACIÓN AL PLAN MUNICIPAL DE DESARROLLO 2021-2024		1.6 ALINEACIÓN AL PLAN ESTATAL DE DESARROLLO 2023-2027	
1.5.1 EJE DE DESARROLLO PMD:	EJE_3_DESARROLLO_URBANO_SOSTENIBLE_Y_PRESERVACION_AMBIENTAL	1.6.1 EJE DE DESARROLLO PED:	4. MEDIO AMBIENTE Y CRECIMIENTO SUSTENTABLE
1.5.2 PROGRAMA (POLÍTICA DE ACCIÓN) PMD:	II_URBANIZACIÓN_CON_ARMONÍA	1.6.2 TEMA PED:	4.17 DESARROLLO URBANO INCLUYENTE Y SUSTENTABLE
1.5.3 LÍNEA DE ACCIÓN PMD:	10. DESARROLLAR PROGRAMAS DE CAPACITACIÓN Y MECANISMOS DE CONTROL PARA EL PERSONAL QUE SE ENCARGA DE VERIFICAR LA APLICACIÓN DE LAS NORMAS EN MATERIA DE ORDENAMIENTO URBANO.		

2. ALINEACIÓN AL PROGRAMA PRESUPUESTARIO

2.1 DENOMINACIÓN DEL PP:	ORDENAMIENTO TERRITORIAL SUSTENTABLE DEL MUNICIPIO DE SOLIDARIDAD				
2.2 CLAVE DEL PP:	PP08	2.3 NIVEL MIR:	COMPONENTE	NUMERO DE COMPONENTE O ACTIVIDAD	2
2.4 RESUMEN NARRATIVO:	TRÁMITES EN MATERIA DE DESARROLLO URBANO REALIZADOS				

3. IDENTIFICACIÓN DEL INDICADOR

3.1 NOMBRE DEL INDICADOR:	PORCENTAJE DE TRÁMITES DE DESARROLLO URBANO REALIZADOS		3.4 TIPO:	GESTIÓN		
3.2 DEFINICIÓN DEL INDICADOR:	ESTE INDICADOR MIDE LA CANTIDAD DE TRÁMITES QUE INGRESAN POR MEDIO DE LA VENTANILLA ÚNICA SIMPLIFICADA (VECS), Y LAS INSPECCIONES QUE SE REALIZAN DE CONFORMIDAD CON LAS FACULTADES Y ATRIBUCIONES DE LA DIRECCIÓN DE DESARROLLO URBANO Y FISONOMÍA.		3.5 DIMENSIÓN:	EFICIENCIA		
			3.6 SENTIDO:	ASCENDENTE		
3.3 FÓRMULA:	NÚMERO DE TRÁMITES DE DESARROLLO URBANO REALIZADOS/ NÚMERO DE TRÁMITES DE DESARROLLO URBANO PROYECTADOS *100		3.7 FRECUENCIA DE MEDICIÓN:	TRIMESTRAL		
			3.8 UNIDAD DE MEDIDA DEL INDICADOR:	PORCENTAJE		
3.9 MEDIOS DE VERIFICACIÓN:	LEFORT DE REPORTES DE VENTANILLA EN RESGUARDO DE LA DIRECCIÓN DE DESARROLLO URBANO Y FISONOMÍA ANUALMENTE					
3.10 LÍNEA BASE		3.11 META 2023	3.13 CRITERIO DE SEMAFORO			
VALOR	AÑO BASE	VALOR	VARIACIÓN RESPECTO META PROG.	ACEPTABLE Hasta +/-	RIESGO Hasta +/-	CRÍTICO Más de +/-
0	2022	100	PORCENTAJE	14	15	15

4. CALENDARIO DE METAS PROGRAMADAS

METAS TRIMESTRALES		1ER TRIMESTRE	2DO TRIMESTRE	3ER TRIMESTRE	4TO TRIMESTRE	PROGRAMADO ANUAL	UNIDAD DE MEDIDA
4.1 INDICADOR	PORCENTAJE DE TRÁMITES DE DESARROLLO URBANO REALIZADOS	26.27	23.97	24.88	24.88	100.00	PORCENTAJE
4.2 VARIABLE 1	NÚMERO DE TRÁMITES DE DESARROLLO URBANO REALIZADOS	1944.00	1774.00	1841.00	1841.00	7400.00	TRÁMITE
4.3 VARIABLE 2	NÚMERO DE TRÁMITES DE DESARROLLO URBANO PROYECTADOS	7400.00	7400.00	7400.00	7400.00	7400.00	TRÁMITE

5. CALENDARIO DE METAS EJECUTADAS

METAS TRIMESTRALES		1ER TRIMESTRE	2DO TRIMESTRE	3ER TRIMESTRE	4TO TRIMESTRE	AVANCE ACUMULADO	SEMAFORO TRIMESTRAL
5.1 INDICADOR	PORCENTAJE DE TRÁMITES DE DESARROLLO URBANO REALIZADOS	26.27	30.38	23.26	-	79.91	ACEPTABLE
5.2 VARIABLE 1	NÚMERO DE TRÁMITES DE DESARROLLO URBANO REALIZADOS	1944.00	2248.00	1721.00	-	5913.00	SEMAFORO ANUAL
5.3 VARIABLE 2	NÚMERO DE TRÁMITES DE DESARROLLO URBANO PROYECTADOS	7400.00	7400.00	7400.00	-	7400.00	CRÍTICO

5.4 JUSTIFICACIONES: LA META ANUAL PROGRAMADA DEL 2023 ES REALIZAR 7400 TRÁMITES E INSPECCIONES QUE EQUIVALEN AL 100%. EN ESTE TERCER TRIMESTRE SE PROGRAMARON 1841 TRÁMITES EQUIVALENTES AL 24.88 %, DE LOS CUALES SE REALIZARON 1721 TRÁMITES E INSPECCIONES QUE EQUIVALEN AL 23.26%, FALTANDO A LA META ESTABLECIDA EN UN 1.62% DEBIDO A LA DISMINUCION DE SOLICITUDES DE TRÁMITES INGRESADOS POR LOS CONTRIBUYENTES.

6. RESPONSABLE DIRECTO DEL INDICADOR

6.1 NOMBRE DEL RESPONSABLE :	BIOL. JUAN CARLOS AGURCIA RAMOS	6.2 TELÉFONO:	9841968171
6.3 CARGO Y ÁREA:	TECNICO ESPECIALIZADO	6.4 CORREO ELECTRÓNICO:	agurcia89@hotmail.com


 LIC. GABRIEL EDUARDO RONQUILLO BUENDÍA
 DIRECTOR DE LA DIRECCIÓN DE DESARROLLO URBANO Y FISONOMIA

H. AYUNTAMIENTO DE SOLIDARIDAD
 DIRECCIÓN DE DESARROLLO URBANO
 Y FISONOMIA
 PLAYA DEL CARMEN, QUINTANA ROO
 2021 - 2024


 LIC. ROCÍO BELTÁN SÁNCHEZ
 SECRETARIA DE ORDENAMIENTO TERRITORIAL

H. AYUNTAMIENTO DE SOLIDARIDAD
 SECRETARÍA DE ORDENAMIENTO TERRITORIAL
 PLAYA DEL CARMEN, QUINTANA ROO
 2021 - 2024

**H. AYUNTAMIENTO DEL MUNICIPIO DE SOLIDARIDAD
SECRETARÍA DE PLANEACIÓN Y EVALUACIÓN
FICHA TÉCNICA DE INDICADOR
EJERCICIO FISCAL 2023**

1. DATOS GENERALES Y ALINEACIÓN A INSTRUMENTOS DE PLANEACIÓN

1.1 UNIDAD RESPONSABLE:	SECRETARÍA DE ORDENAMIENTO TERRITORIAL	1.3 TRIMESTRE A REPORTAR:	TERCERO
1.2 UNIDAD ADMINISTRATIVA:	DIRECCIÓN DE DESARROLLO URBANO Y FISONOMÍA	1.4 FECHA ELABORACION:	04/10/2023
1.5 ALINEACIÓN AL PLAN MUNICIPAL DE DESARROLLO 2021-2024		1.6 ALINEACIÓN AL PLAN ESTATAL DE DESARROLLO 2023-2027	
1.5.1 EJE DE DESARROLLO PMD:	EJE_3_DESARROLLO_URBANO_SOSTENIBLE_Y_PRESERVACION_AMBIENTAL	1.6.1 EJE DE DESARROLLO PED:	4. MEDIO AMBIENTE Y CRECIMIENTO SUSTENTABLE
1.5.2 PROGRAMA (POLÍTICA DE ACCIÓN) PMD:	II_URBANIZACIÓN_CON_ARMONÍA	1.6.2 TEMA PED:	4.17 DESARROLLO URBANO INCLUYENTE Y SUSTENTABLE
1.5.3 LÍNEA DE ACCIÓN PMD:	10. DESARROLLAR PROGRAMAS DE CAPACITACIÓN Y MECANISMOS DE CONTROL PARA EL PERSONAL QUE SE ENCARGA DE VERIFICAR LA APLICACIÓN DE LAS NORMAS EN MATERIA DE ORDENAMIENTO URBANO.		

2. ALINEACIÓN AL PROGRAMA PRESUPUESTARIO

2.1 DENOMINACIÓN DEL PP:	ORDENAMIENTO TERRITORIAL SUSTENTABLE DEL MUNICIPIO DE SOLIDARIDAD.				
2.2 CLAVE DEL PP:	PP08	2.3 NIVEL MIR:	ACTIVIDAD	NÚMERO DE COMPONENTE O ACTIVIDAD	2.1
2.4 RESUMEN NARRATIVO:	SEGUIMIENTO DE TRÁMITES INGRESADOS POR VENTANILLA ÚNICA DIGITAL DE DESARROLLO URBANO Y FISONOMÍA				

3. IDENTIFICACIÓN DEL INDICADOR

3.1 NOMBRE DEL INDICADOR:	PORCENTAJE DE SEGUIMIENTO DE TRÁMITES INGRESADOS EN VENTANILLA ÚNICA DIGITAL	3.4 TIPO:	GESTIÓN				
3.2 DEFINICIÓN DEL INDICADOR:	ESTE INDICADOR MIDE LA CANTIDAD DE TRÁMITES QUE INGRESAN POR MEDIO DE LA VENTANILLA ÚNICA SIMPLIFICADA (VECS), DE CONFORMIDAD CON LAS FACULTADES Y ATRIBUCIONES DE LA DIRECCIÓN DE DESARROLLO URBANO Y FISONOMÍA.	3.5 DIMENSIÓN:	EFICIENCIA				
		3.6 SENTIDO:	ASCENDENTE				
3.3 FÓRMULA:	NÚMERO DE SEGUIMIENTO TRÁMITES EN VENTANILLA ÚNICA DIGITAL INGRESADOS/ NÚMERO DE SEGUIMIENTO TRÁMITES EN VENTANILLA ÚNICA DIGITAL PROGRAMADOS *100	3.7 FRECUENCIA DE MEDICIÓN:	TRIMESTRAL				
		3.8 UNIDAD DE MEDIDA DEL INDICADOR:	PORCENTAJE				
3.9 MEDIOS DE VERIFICACIÓN:	REPORTE DEL SISTEMA DE DIGITALIZACIÓN DE TRÁMITES Y SERVICIOS DE VENTANILLA ÚNICA, RESGUARDADO EN LA DIRECCIÓN DE DESARROLLO URBANO Y FISONOMÍA DE MANERA ANUAL						
3.10 LÍNEA BASE		3.11 META 2023	3.13 CRITERIO DE SEMAFORIZACIÓN				
VALOR	AÑO BASE	VALOR	3.12 CÁLCULO PARA EL INDICADOR	VARIACIÓN RESPECTO META PROG.	ACEPTABLE Hasta +/- 14	RIESGO Hasta +/- 15	CRÍTICO Más de +/- 15
100	2022	100	PORCENTAJE				

4. CALENDARIO DE METAS PROGRAMADAS

METAS TRIMESTRALES		1ER TRIMESTRE	2DO TRIMESTRE	3ER TRIMESTRE	4TO TRIMESTRE	PROGRAMADO ANUAL	UNIDAD DE MEDIDA
4.1 INDICADOR	PORCENTAJE DE SEGUIMIENTO DE TRÁMITES INGRESADOS EN VENTANILLA ÚNICA DIGITAL	25.99	24.01	25.00	25.00	100.00	PORCENTAJE
4.2 VARIABLE 1	NÚMERO DE SEGUIMIENTO TRÁMITES EN VENTANILLA ÚNICA DIGITAL INGRESADOS	1767.00	1633.00	1700.00	1700.00	6800.00	TRÁMITES
4.3 VARIABLE 2	NÚMERO DE SEGUIMIENTO TRÁMITES EN VENTANILLA ÚNICA DIGITAL PROGRAMADOS	6800.00	6800.00	6800.00	6800.00	6800.00	TRÁMITES


5. CALENDARIO DE METAS EJECUTADAS


METAS TRIMESTRALES		1ER TRIMESTRE	2DO TRIMESTRE	3ER TRIMESTRE	4TO TRIMESTRE	AVANCE ACUMULADO	SEMAFORO TRIMESTRAL
5.1 INDICADOR	PORCENTAJE DE SEGUIMIENTO DE TRÁMITES INGRESADOS EN VENTANILLA ÚNICA DIGITAL	25.99	31.41	24.09	-	81.49	ACEPTABLE
5.2 VARIABLE 1	NÚMERO DE SEGUIMIENTO TRÁMITES EN VENTANILLA ÚNICA DIGITAL INGRESADOS	1767.00	2136.00	1638.00	-	5541.00	SEMAFORO ANUAL
5.3 VARIABLE 2	NÚMERO DE SEGUIMIENTO TRÁMITES EN VENTANILLA ÚNICA DIGITAL PROGRAMADOS	6800.00	6800.00	6800.00	-	6800.00	CRÍTICO

5.4 JUSTIFICACIONES: LA META ANUAL PROGRAMADA DEL 2023 ES REALIZAR 6800 TRÁMITES QUE EQUIVALEN AL 100%. EN ESTE TERCER TRIMESTRE SE PROGRAMARON 1700 TRÁMITES EQUIVALENTES AL 25.00 %, DE LOS CUALES SE REALIZARON 1638 TRÁMITES QUE EQUIVALEN AL 24.09%, FALTANDO A LA META ESTABLECIDA EN UN 0.91% DEBIDO A LA DISMINUCIÓN DE SOLICITUDES DE TRÁMITES INGRESADAS POR LOS PARTICULARES.

6. RESPONSABLE DIRECTO DEL INDICADOR

6.1 NOMBRE DEL RESPONSABLE :	BIOL. JUAN CARLOS AGURCIA RAMOS	6.2 TELÉFONO:	9841968171
6.3 CARGO Y ÁREA:	TECNICOS ESPECIALIZADO	6.4 CORREO ELECTRÓNICO:	agurcia89@hotmail.com


 LIC. GABRIEL EDUARDO RONQUILLO BUENDIA
 DIRECTOR DE LA DIRECCIÓN DE DESARROLLO URBANO Y FISONOMIA
 DIRECCIÓN DE DESARROLLO URBANO
 Y FISONOMÍA
 PLAYA DEL CARMEN, QUINTANA ROO
 2021 - 2024


 LIC. ROCÍO BELTÁN SÁNCHEZ
 SECRETARÍA DE ORDENAMIENTO TERRITORIAL
 H. AYUNTAMIENTO DE SOLIDARIDAD
 SECRETARÍA DE ORDENAMIENTO TERRITORIAL
 PLAYA DEL CARMEN, QUINTANA ROO
 2021 - 2024

**H. AYUNTAMIENTO DEL MUNICIPIO DE SOLIDARIDAD
SECRETARÍA DE PLANEACIÓN Y EVALUACIÓN
FICHA TÉCNICA DE INDICADOR
EJERCICIO FISCAL 2023**

1. DATOS GENERALES Y ALINEACIÓN A INSTRUMENTOS DE PLANEACIÓN

1.1 UNIDAD RESPONSABLE:	SECRETARIA DE ORDENAMIENTO TERRITORIAL	1.3 TRIMESTRE A REPORTAR:	TERCERO
1.2 UNIDAD ADMINISTRATIVA:	DIRECCIÓN DE DESARROLLO URBANO Y FISONOMÍA	1.4 FECHA ELABORACION:	04/10/2023
1.5 ALINEACIÓN AL PLAN MUNICIPAL DE DESARROLLO 2021-2024		1.6 ALINEACIÓN AL PLAN ESTATAL DE DESARROLLO 2023-2027	
1.5.1 EJE DE DESARROLLO PMD:	EJE_3_DESARROLLO_URBANO_SOSTENIBLE_Y_PRESERVACION_AMBIENTAL	1.6.1 EJE DE DESARROLLO PED:	4. MEDIO AMBIENTE Y CRECIMIENTO SUSTENTABLE
1.5.2 PROGRAMA (POLÍTICA DE ACCIÓN) PMD:	II_URBANIZACIÓN_CON_ARMONÍA	1.6.2 TEMA PED:	4.17 DESARROLLO URBANO INCLUYENTE Y SUSTENTABLE
1.5.3 LÍNEA DE ACCIÓN PMD:	10. DESARROLLAR PROGRAMAS DE CAPACITACIÓN Y MECANISMOS DE CONTROL PARA EL PERSONAL QUE SE ENCARGA DE VERIFICAR LA APLICACIÓN DE LAS NORMAS EN MATERIA DE ORDENAMIENTO URBANO.		

2. ALINEACIÓN AL PROGRAMA PRESUPUESTARIO

2.1 DENOMINACIÓN DEL PP:	ORDENAMIENTO TERRITORIAL SUSTENTABLE DEL MUNICIPIO DE SOLIDAD				
2.2 CLAVE DEL PP:	PP08	2.3 NIVEL MIR:	ACTIVIDAD	NÚMERO DE COMPONENTE O ACTIVIDAD	2.2
2.4 RESUMEN NARRATIVO:	REALIZACIÓN DE INSPECCIONES DE EDIFICACIONES IRREGULARES				

3. IDENTIFICACIÓN DEL INDICADOR

3.1 NOMBRE DEL INDICADOR:	PORCENTAJE DE REALIZACIÓN DE INSPECCIONES DE OBRAS IRREGULARES	3.4 TIPO:	GESTIÓN				
3.2 DEFINICIÓN DEL INDICADOR:	ESTE INDICADOR MIDE LA CANTIDAD DE INSPECCIONES DEL SEGUIMIENTO A LOS TRÁMITES QUE INGRESAN POR MEDIO DE LA VENTANILLA ÚNICA SIMPLIFICADA (VECS) DE LA DIRECCIÓN DE DESARROLLO URBANO Y FISONOMÍA	3.5 DIMENSIÓN:	EFICIENCIA				
		3.6 SENTIDO:	ASCENDENTE				
3.3 FÓRMULA:	NÚMERO DE INSPECCIONES DE OBRAS IRREGULARES REALIZADAS /INSPECCIONES DE INSPECCIONES DE OBRAS IRREGULARES PROGRAMADAS *100	3.7 FRECUENCIA DE MEDICIÓN:	TRIMESTRAL				
		3.8 UNIDAD DE MEDIDA DEL INDICADOR:	PORCENTAJE				
3.9 MEDIOS DE VERIFICACIÓN:	LEFORT DE INSPECCIONES REALIZADAS REGUARDADAS EN LA DIRECCIÓN DE DESARROLLO URBANO Y FISONOMÍA DE MANERA ANUAL						
3.10 LÍNEA BASE		3.11 META 2023	3.13 CRITERIO DE SEMAFORIZACIÓN				
VALOR	AÑO BASE	VALOR	3.12 CÁLCULO PARA EL INDICADOR	VARIACIÓN RESPECTO META PROG.	ACEPTABLE Hasta +/- 14	RIESGO Hasta +/- 15	CRÍTICO Más de +/- 15
0	2022	100	PORCENTAJE				

4. CALENDARIO DE METAS PROGRAMADAS

METAS TRIMESTRALES		1ER TRIMESTRE	2DO TRIMESTRE	3ER TRIMESTRE	4TO TRIMESTRE	PROGRAMADO ANUAL	UNIDAD DE MEDIDA
4.1 INDICADOR	PORCENTAJE DE REALIZACIÓN DE INSPECCIONES DE OBRAS IRREGULARES	29.50	23.50	23.50	23.50	100.00	PORCENTAJE
4.2 VARIABLE 1	NÚMERO DE INSPECCIONES DE OBRAS IRREGULARES REALIZADAS	177.00	141.00	141.00	141.00	600.00	INSPECCIONES
4.3 VARIABLE 2	NÚMERO DE INSPECCIONES DE INSPECCIONES DE OBRAS IRREGULARES PROGRAMADAS	600.00	600.00	600.00	600.00	600.00	INSPECCIONES


5. CALENDARIO DE METAS EJECUTADAS

METAS TRIMESTRALES		1ER TRIMESTRE	2DO TRIMESTRE	3ER TRIMESTRE	4TO TRIMESTRE	AVANCE ACUMULADO	SEMAFORO TRIMESTRAL
5.1 INDICADOR	PORCENTAJE DE REALIZACIÓN DE INSPECCIONES DE OBRAS IRREGULARES	29.50	18.67	13.83	-	62.00	ACEPTABLE
5.2 VARIABLE 1	NÚMERO DE INSPECCIONES DE OBRAS IRREGULARES REALIZADAS	177.00	112.00	83.00	-	372.00	SEMAFORO ANUAL
5.3 VARIABLE 2	NÚMERO DE INSPECCIONES DE INSPECCIONES DE OBRAS IRREGULARES PROGRAMADAS	600.00	600.00	600.00	-	600.00	CRÍTICO

5.4 JUSTIFICACIONES: LA META ANUAL PROGRAMADA DEL 2023 ES REALIZAR 600 INSPECCIONES QUE EQUIVALEN AL 100%. EN ESTE TERCER TRIMESTRE SE PROGRAMARON 141 INSPECCIONES EQUIVALENTES AL 23.50%, DE LAS CUALES SE REALIZARON 83 INSPECCIONES QUE EQUIVALEN AL 13.83%, QUEDANDO POR DEBAJO DE LA META ESTABLECIDA EN UN 9.67% DEBIDO AL RETRASO DE LA ASIGNACIÓN DEL RECURSO PARA COMBUSTIBLE.

6. RESPONSABLE DIRECTO DEL INDICADOR

6.1 NOMBRE DEL RESPONSABLE:	BIOL. JUAN CARLOS AGURCIA RAMOS	6.2 TELÉFONO:	9841968171
6.3 CARGO Y ÁREA:	TÉCNICO ESPECIALIZADO	6.4 CORREO ELECTRÓNICO:	AGURCIA89@HOTMAIL.COM


 LIC. GABRIEL EDUARDO RONQUILLO BUENDIA
 DIRECTOR DE LA DIRECCIÓN DE DESARROLLO URBANO Y FISONOMIA
 DIRECCIÓN DE DESARROLLO URBANO
 Y FISONOMÍA
 PLAYA DEL CARMEN, QUINTANA ROO
 2021 - 2024


 LIC. ROCÍO BELTAN SANCHEZ
 SECRETARIA DE ORDENAMIENTO TERRITORIAL
 H. AYUNTAMIENTO DE SOLIDARIDAD
 SECRETARÍA DE ORDENAMIENTO TERRITORIAL
 PLAYA DEL CARMEN, QUINTANA ROO
 2021 - 2024

H. AYUNTAMIENTO DEL MUNICIPIO DE SOLIDARIDAD SECRETARÍA DE PLANEACIÓN Y EVALUACIÓN FICHA TÉCNICA DE INDICADOR EJERCICIO FISCAL 2023									
1. DATOS GENERALES Y ALINEACIÓN A INSTRUMENTOS DE PLANEACIÓN									
1.1 UNIDAD RESPONSABLE:	SECRETARÍA DE ORDENAMIENTO TERRITORIAL					1.3 TRIMESTRE A REPORTAR:	TERCERO		
1.2 UNIDAD ADMINISTRATIVA:	DIRECCIÓN DE SUPERVISIÓN DE MOVILIDAD					1.4 FECHA ELABORACION:	04/10/2023		
1.5 ALINEACIÓN AL PLAN MUNICIPAL DE DESARROLLO 2021-2024				1.6 ALINEACIÓN AL PLAN ESTATAL DE DESARROLLO 2023-2027					
1.5.1 EJE DE DESARROLLO PMD:	EJE_3_DESARROLLO_URBANO_SOSTENIBLE_Y_PRESERVACION_AMBIENTAL			1.6.1 EJE DE DESARROLLO PED:	4. MEDIO AMBIENTE Y CRECIMIENTO SUSTENTABLE				
1.5.2 PROGRAMA (POLÍTICA DE ACCIÓN) PMD:	V_MOVILIDAD_Y_TRANSPORTE			1.6.2 TEMA PED:	4.17 DESARROLLO URBANO INCLUYENTE Y SUSTENTABLE				
1.5.3 LÍNEA DE ACCIÓN PMD:	<p>9. REALIZAR LOS ESTUDIOS NECESARIOS PARA MEJORAR LA MOVILIDAD URBANA EN EL MUNICIPIO A EFECTO DE DESARROLLAR UN PLAN INTEGRAL DE TRANSPORTE Y MOVILIDAD DE PLAYA DEL CARMEN EN EL QUE SE CONSIDEREN LAS PRINCIPALES TENDENCIAS DE CRECIMIENTO URBANO Y MOVILIDAD DE LA POBLACIÓN:</p> <p>A. ANALIZAR LA FACTIBILIDAD, COSTOS Y BENEFICIOS DE AMPLIAR LA INFRAESTRUCTURA PEATONAL, TAL COMO BANQUETAS Y OTROS ESPACIOS RESERVADOS AL TRÁNSITO PEATONAL.</p> <p>B. ANALIZAR LA FACTIBILIDAD, COSTOS Y BENEFICIOS DE IMPULSAR PROYECTOS DE INFRAESTRUCTURA DE VIALIDADES Y MODOS DE TRANSPORTE ALTERNATIVOS APEGADOS AL PLAN DE CRECIMIENTO A LARGO PLAZO DEL MUNICIPIO.</p>								
2. ALINEACIÓN AL PROGRAMA PRESUPUESTARIO									
2.1 DENOMINACIÓN DEL PP:	ORDENAMIENTO TERRITORIAL SUSTENTABLE DEL MUNICIPIO DE SOLIDARIDAD.								
2.2 CLAVE DEL PP:	PP08	2.3 NIVEL MIR:	COMPONENTE	NÚMERO DE COMPONENTE O ACTIVIDAD	3				
2.4 RESUMEN NARRATIVO:	PROPUESTAS DE MOVILIDAD NO MOTORIZADA REALIZADAS.								
3. IDENTIFICACIÓN DEL INDICADOR									
3.1 NOMBRE DEL INDICADOR:	PORCENTAJE DE PROPUESTAS DE MOVILIDAD NO MOTORIZADAS REALIZADAS			3.4 TIPO:	GESTIÓN				
3.2 DEFINICIÓN DEL INDICADOR:	ESTE INDICADOR MIDE LA GESTIÓN DE PROGRAMAS POSIBLES A EJECUTAR PARA LA REALIZACIÓN DE NUEVOS ESPACIOS QUE IMPULSAN LA MOVILIDAD ACTIVA TAL COMO MEJORAR EL ASPECTO DE CALLES Y AVENIDAS, REHABILITACION DE PASOS PEATONALES, ADECUACIONES PARA CICLOVÍAS, ENTRE OTRAS INFRAESTRUCTURAS VIALES.			3.5 DIMENSIÓN:	EFICACIA				
				3.6 SENTIDO:	ASCENDENTE				
3.3 FÓRMULA:	NÚMERO DE PROPUESTAS DE MOVILIDAD NO MOTORIZADAS REALIZADAS / NÚMERO DE PROPUESTAS DE MOVILIDAD NO MOTORIZADAS PROGRAMADAS*100			3.7 FRECUENCIA DE MEDICIÓN:	TRIMESTRAL				
				3.8 UNIDAD DE MEDIDA DEL INDICADOR:	PORCENTAJE				
3.9 MEDIOS DE VERIFICACIÓN:	LEFORT DE REPORTES RECORRIDOS EN CAMPO Y OFICIOS TURNADOS A LAS DEPENDENCIAS CORRESPONDIENTES RESGUARDADO EN LA DIRECCIÓN DE SUPERVISIÓN DE MOVILIDAD DE MANERA ANUAL								
3.10 LÍNEA BASE		3.11 META 2023		3.12 CÁLCULO PARA EL INDICADOR		3.13 CRITERIO DE SEMAFORIZACIÓN			
VALOR	AÑO BASE	VALOR	VARIACIÓN RESPECTO META PROG.			ACEPTABLE	RIESGO	CRÍTICO	
100	2022	100	PORCENTAJE	Hasta +/- 15	Hasta +/- 20	Más de +/- 20			
4. CALENDARIO DE METAS PROGRAMADAS									
METAS TRIMESTRALES				1ER TRIMESTRE	2DO TRIMESTRE	3ER TRIMESTRE	4TO TRIMESTRE	PROGRAMADO ANUAL	UNIDAD DE MEDIDA
4.1 INDICADOR	PORCENTAJE DE PROPUESTAS DE MOVILIDAD NO MOTORIZADAS REALIZADAS			14.29	28.57	28.57	28.57	100.00	PORCENTAJE
4.2 VARIABLE 1	NÚMERO DE PROPUESTAS DE MOVILIDAD NO MOTORIZADAS REALIZADAS			1.00	2.00	2.00	2.00	7.00	PROPUESTAS
4.3 VARIABLE 2	NÚMERO DE PROPUESTAS DE MOVILIDAD NO MOTORIZADAS PROGRAMADAS			7.00	7.00	7.00	7.00	7.00	PROPUESTAS
5. CALENDARIO DE METAS EJECUTADAS									
METAS TRIMESTRALES				1ER TRIMESTRE	2DO TRIMESTRE	3ER TRIMESTRE	4TO TRIMESTRE	AVANCE ACUMULADO	SEMAFORO TRIMESTRAL
5.1 INDICADOR	PORCENTAJE DE PROPUESTAS DE MOVILIDAD NO MOTORIZADAS REALIZADAS			14.29	14.29	28.57	-	57.14	ACEPTABLE
5.2 VARIABLE 1	NÚMERO DE PROPUESTAS DE MOVILIDAD NO MOTORIZADAS REALIZADAS			1.00	1.00	2.00	-	4.00	SEMAFORO ANUAL
5.3 VARIABLE 2	NÚMERO DE PROPUESTAS DE MOVILIDAD NO MOTORIZADAS PROGRAMADAS			7.00	7.00	7.00	-	7.00	CRÍTICO
5.4 JUSTIFICACIONES:	LA META ANUAL PROGRAMADA PARA EL 2023 ES DEL 100% QUE EQUIVALE A 7 PROPUESTAS DE MOVILIDAD NO MOTORIZADAS, EN ESTE TERCER TRIMESTRE SE PROGRAMARON 2 PROPUESTAS EQUIVALENTES AL 28.57%, CUMPLIENDO LA META PROGRAMADA DE 2 PROPUESTAS, EL PORCENTAJE PROGRAMADO DEL 28.57% FUE SATISFACTORIO.								
6. RESPONSABLE DIRECTO DEL INDICADOR									
6.1 NOMBRE DEL RESPONSABLE :	LIC. ROCÍO BELTRÁN SÁNCHEZ			6.2 TELÉFONO:	8773050 EXT- 10123				
6.3 CARGO Y ÁREA:	SECRETARÍA DE ORDENAMIENTO TERRITORIAL			6.4 CORREO ELECTRÓNICO:	movilidad@gobiernosolidaridad.gob.mx				


LIC. ROCÍO BELTRÁN SÁNCHEZ
SECRETARÍA DE ORDENAMIENTO TERRITORIAL

H. AYUNTAMIENTO DE SOLIDARIDAD
SECRETARÍA DE ORDENAMIENTO TERRITORIAL
PLAYA DEL CARMEN, QUINTANA ROO
2021 - 2024

H. AYUNTAMIENTO DEL MUNICIPIO DE SOLIDARIDAD SECRETARÍA DE PLANEACIÓN Y EVALUACIÓN FICHA TÉCNICA DE INDICADOR EJERCICIO FISCAL 2023								
1. DATOS GENERALES Y ALINEACIÓN A INSTRUMENTOS DE PLANEACIÓN								
1.1 UNIDAD RESPONSABLE:	SECRETARÍA DE ORDENAMIENTO TERRITORIAL					1.3 TRIMESTRE A REPORTAR:	TERCERO	
1.2 UNIDAD ADMINISTRATIVA:	DIRECCIÓN DE SUPERVISIÓN DE MOVILIDAD					1.4 FECHA ELABORACION:	04/10/2023	
1.5 ALINEACIÓN AL PLAN MUNICIPAL DE DESARROLLO 2021-2024				1.6 ALINEACIÓN AL PLAN ESTATAL DE DESARROLLO 2023-2027				
1.5.1 EJE DE DESARROLLO PMD:	EJE_3_DESARROLLO_URBANO_SOSTENIBLE_Y_PRESERVACION_AMBIENTAL			1.6.1 EJE DE DESARROLLO PED:	4. MEDIO AMBIENTE Y CRECIMIENTO SUSTENTABLE			
1.5.2 PROGRAMA (POLÍTICA DE ACCIÓN) PMD:	V_MOVILIDAD_Y_TRANSPORTE			1.6.2 TEMA PED:	4.17 DESARROLLO URBANO INCLUYENTE Y SUSTENTABLE			
1.5.3 LÍNEA DE ACCIÓN PMD:	<p>9. REALIZAR LOS ESTUDIOS NECESARIOS PARA MEJORAR LA MOVILIDAD URBANA EN EL MUNICIPIO A EFECTO DE DESARROLLAR UN PLAN INTEGRAL DE TRANSPORTE Y MOVILIDAD DE PLAYA DEL CARMEN EN EL QUE SE CONSIDEREN LAS PRINCIPALES TENDENCIAS DE CRECIMIENTO URBANO Y MOVILIDAD DE LA POBLACIÓN:</p> <p>A. ANALIZAR LA FACTIBILIDAD, COSTOS Y BENEFICIOS DE AMPLIAR LA INFRAESTRUCTURA PEATONAL, TAL COMO BANQUETAS Y OTROS ESPACIOS RESERVADOS AL TRÁNSITO PEATONAL.</p> <p>B. ANALIZAR LA FACTIBILIDAD, COSTOS Y BENEFICIOS DE IMPULSAR PROYECTOS DE INFRAESTRUCTURA DE VIALIDADES Y MODOS DE TRANSPORTE</p>							
2. ALINEACIÓN AL PROGRAMA PRESUPUESTARIO								
2.1 DENOMINACIÓN DEL PP:	ORDENAMIENTO TERRITORIAL SUSTENTABLE DEL MUNICIPIO DE SOLIDARIDAD.							
2.2 CLAVE DEL PP:	PP08		2.3 NIVEL MIR:	ACTIVIDAD	NÚMERO DE COMPONENTE O ACTIVIDAD	3.1		
2.4 RESUMEN NARRATIVO:	SUPERVISIÓN DE ESPACIOS CON EQUIPAMIENTO ADECUADO PARA PERSONAS VULNERABLES							
3. IDENTIFICACIÓN DEL INDICADOR								
3.1 NOMBRE DEL INDICADOR:	PORCENTAJE DE SUPERVISIÓN DE ESPACIOS CON EQUIPAMIENTO ADECUADO PARA PERSONAS VULNERABLES			3.4 TIPO:	GESTIÓN			
3.2 DEFINICIÓN DEL INDICADOR:	ESTE INDICADOR MIDE LA GESTIÓN CON LAS INSTANCIAS CORRESPONDIENTES PARA LA CREACIÓN O MEJORA DE LOS PROYECTOS CON RELACIÓN A LA GESTIÓN DE ESPACIOS CON EQUIPAMIENTO ADECUADO PARA PERSONAS VULNERABLES, ASÍ COMO RECORRIDOS DE SUPERVISIÓN EN VIALIDADES PARA OBSERVAR SU PANORAMA ACTUAL Y CANALIZAR LAS DEFICIENCIAS DETECTADAS A LAS ÁREAS FACULTADAS CORRESPONDIENTES PARA SOLUCIÓN Y MEJORA.			3.5 DIMENSIÓN:	EFICACIA			
				3.6 SENTIDO:	ASCENDENTE			
3.3 FÓRMULA:	NÚMERO DE SUPERVISIONES DE ESPACIOS CON EQUIPAMIENTO ADECUADO PARA PERSONAS VULNERABLES REALIZADAS /NÚMERO DE SUPERVISIONES DE ESPACIOS CON EQUIPAMIENTO ADECUADO PARA PERSONAS VULNERABLES PROGRAMADAS *100			3.7 FRECUENCIA DE MEDICIÓN:	TRIMESTRAL			
				3.8 UNIDAD DE MEDIDA DEL INDICADOR:	PORCENTAJE			
3.9 MEDIOS DE VERIFICACIÓN:	LEFORT DE REPORTES RECORRIDOS EN CAMPO Y OFICIOS TURNADOS A LAS DEPENDENCIAS CORRESPONDIENTES RESGUARDADO EN LA DIRECCIÓN DE SUPERVISIÓN DE MOVILIDAD DE MANERA ANUAL							
3.10 LÍNEA BASE		3.11 META 2023		3.12 CÁLCULO PARA EL INDICADOR		3.13 CRITERIO DE SEMAFORIZACIÓN		
VALOR	AÑO BASE	VALOR	PORCENTAJE		VARIACIÓN RESPECTO META PROG.	ACEPTABLE Hasta +/- 15	RIESGO Hasta +/- 20	CRÍTICO Más de +/- 20
0	2022	100						
4. CALENDARIO DE METAS PROGRAMADAS								
METAS TRIMESTRALES		1ER TRIMESTRE	2DO TRIMESTRE	3ER TRIMESTRE	4TO TRIMESTRE	PROGRAMADO ANUAL	UNIDAD DE MEDIDA	
4.1 INDICADOR	PORCENTAJE DE SUPERVISIÓN DE ESPACIOS CON EQUIPAMIENTO ADECUADO PARA PERSONAS VULNERABLES	14.29	28.57	28.57	28.57	100.00	PORCENTAJE	
4.2 VARIABLE 1	NÚMERO DE SUPERVISIONES DE ESPACIOS CON EQUIPAMIENTO ADECUADO PARA PERSONAS VULNERABLES REALIZADAS	1.00	2.00	2.00	2.00	7.00	SUPERVISIÓN	
4.3 VARIABLE 2	NÚMERO DE SUPERVISIONES DE ESPACIOS CON EQUIPAMIENTO ADECUADO PARA PERSONAS VULNERABLES PROGRAMADAS	7.00	7.00	7.00	7.00	7.00	SUPERVISIÓN	
5. CALENDARIO DE METAS EJECUTADAS								
METAS TRIMESTRALES		1ER TRIMESTRE	2DO TRIMESTRE	3ER TRIMESTRE	4TO TRIMESTRE	AVANCE ACUMULADO	SEMAFORO TRIMESTRAL	
5.1 INDICADOR	PORCENTAJE DE SUPERVISIÓN DE ESPACIOS CON EQUIPAMIENTO ADECUADO PARA PERSONAS VULNERABLES	14.29	28.57	28.57	-	71.43	ACEPTABLE	
5.2 VARIABLE 1	NÚMERO DE SUPERVISIONES DE ESPACIOS CON EQUIPAMIENTO ADECUADO PARA PERSONAS VULNERABLES REALIZADAS	1.00	2.00	2.00	-	5.00	SEMAFORO ANUAL	
5.3 VARIABLE 2	NÚMERO DE SUPERVISIONES DE ESPACIOS CON EQUIPAMIENTO ADECUADO PARA PERSONAS VULNERABLES PROGRAMADAS	7.00	7.00	7.00	-	7.00	CRÍTICO	
5.4 JUSTIFICACIONES:	LA META ANUAL PROGRAMADA PARA EL 2023 ES DEL 100% QUE EQUIVALE A 7 SUPERVISIONES DE ESPACIOS GESTIONADOS CON EQUIPAMIENTO ADECUADO PARA PERSONAS VULNERABLES, EN ESTE TERCER TRIMESTRE SE PROGRAMARON 2 PROPUESTAS EQUIVALENTES AL 28.57%, CUMPLIENDO LA META PROGRAMADA DE 2 SUPERVISIONES, EL PORCENTAJE PROGRAMADO DEL 28.57% FUE SATISFACTORIO.							
6. RESPONSABLE DIRECTO DEL INDICADOR								
6.1 NOMBRE DEL RESPONSABLE:	LIC. ROCÍO BELTRÁN SÁNCHEZ			6.2 TELÉFONO:	8773050 EXT-10123			
6.3 CARGO Y ÁREA:	SECRETARÍA DE ORDENAMIENTO TERRITORIAL			6.4 CORREO ELECTRÓNICO:	movilidad@gobiernodesolidaridad.gob.mx			


 LIC. ROCÍO BELTRÁN SÁNCHEZ
 SECRETARÍA DE ORDENAMIENTO TERRITORIAL
 H. AYUNTAMIENTO DE SOLIDARIDAD
 SECRETARÍA DE ORDENAMIENTO TERRITORIAL
 PLAYA DEL CARMEN, QUINTANA ROO
 2021 - 2024

H. AYUNTAMIENTO DEL MUNICIPIO DE SOLIDARIDAD SECRETARÍA DE PLANEACIÓN Y EVALUACIÓN FICHA TÉCNICA DE INDICADOR EJERCICIO FISCAL 2023								
1. DATOS GENERALES Y ALINEACIÓN A INSTRUMENTOS DE PLANEACIÓN								
1.1 UNIDAD RESPONSABLE:	SECRETARÍA DE ORDENAMIENTO TERRITORIAL					1.3 TRIMESTRE A REPORTAR:	TERCERO	
1.2 UNIDAD ADMINISTRATIVA:	DIRECCIÓN DE SUPERVISIÓN DE MOVILIDAD				1.4 FECHA ELABORACION:	04/10/2023		
1.5 ALINEACIÓN AL PLAN MUNICIPAL DE DESARROLLO 2021-2024				1.6 ALINEACIÓN AL PLAN ESTATAL DE DESARROLLO 2023-2027				
1.5.1 EJE DE DESARROLLO PMD:	EJE_3_DESARROLLO_URBANO_SOSTENIBLE_Y_PRESERVACION_AMBIENTAL			1.6.1 EJE DE DESARROLLO PED:	4. MEDIO AMBIENTE Y CRECIMIENTO SUSTENTABLE			
1.5.2 PROGRAMA (POLÍTICA DE ACCIÓN) PMD:	V_MOVILIDAD_Y_TRANSPORTE			1.6.2 TEMA PED:	4.17 DESARROLLO URBANO INCLUYENTE Y SUSTENTABLE			
1.5.3 LÍNEA DE ACCIÓN PMD:	<p>9. REALIZAR LOS ESTUDIOS NECESARIOS PARA MEJORAR LA MOVILIDAD URBANA EN EL MUNICIPIO A EFECTO DE DESARROLLAR UN PLAN INTEGRAL DE TRANSPORTE Y MOVILIDAD DE PLAYA DEL CARMEN EN EL QUE SE CONSIDEREN LAS PRINCIPALES TENDENCIAS DE CRECIMIENTO URBANO Y MOVILIDAD DE LA POBLACIÓN:</p> <p>A. ANALIZAR LA FACTIBILIDAD, COSTOS Y BENEFICIOS DE AMPLIAR LA INFRAESTRUCTURA PEATONAL, TAL COMO BANQUETAS Y OTROS ESPACIOS RESERVADOS AL TRÁNSITO PEATONAL.</p> <p>B. ANALIZAR LA FACTIBILIDAD, COSTOS Y BENEFICIOS DE IMPULSAR PROYECTOS DE INFRAESTRUCTURA DE VIALIDADES Y MODOS DE TRANSPORTE ALTERNATIVOS APEGADOS AL PLAN DE CRECIMIENTO A LARGO PLAZO DEL MUNICIPIO.</p>							
2. ALINEACIÓN AL PROGRAMA PRESUPUESTARIO								
2.1 DENOMINACIÓN DEL PP:	ORDENAMIENTO TERRITORIAL SUSTENTABLE DEL MUNICIPIO DE SOLIDARIDAD.							
2.2 CLAVE DEL PP:	PP08		2.3 NIVEL MIR:	ACTIVIDAD	NUMERO DE COMPONENTE O ACTIVIDAD	3.2		
2.4 RESUMEN NARRATIVO:	SUPERVISIÓN DE LA RECUPERACIÓN DEL ANCHO DE BANQUETA ÓPTIMO							
3. IDENTIFICACIÓN DEL INDICADOR								
3.1 NOMBRE DEL INDICADOR:	PORCENTAJE DE SUPERVISIÓN DE LA RECUPERACIÓN DEL ANCHO DE BANQUETA ÓPTIMO			3.4 TIPO:	GESTIÓN			
3.2 DEFINICIÓN DEL INDICADOR:	ESTÉ INDICADOR MIDE LA GESTIÓN DE ACCIONES O PROGRAMAS POSIBLES CON LAS INSTANCIAS CORRESPONDIENTES PARA IMPLEMENTAR UN PROTOTIPO DE METROS LINEALES ÓPTIMOS EN BANQUETAS, PASOS PEATONALES, ENTRE OTRA INFRAESTRUCTURA VIAL. ASÍ COMO DAR SEGUIMIENTO A TODO REQUERIMIENTO CIUDADANO ACERCA DE TEMAS RELACIONADOS A VIALIDADES EN BENEFICIO AL SISTEMA INTEGRAL DE MOVILIDAD			3.5 DIMENSIÓN:	EFICACIA			
				3.6 SENTIDO:	ASCENDENTE			
3.3 FÓRMULA:	NÚMERO DE SUPERVISIÓN DE LA RECUPERACIÓN DEL ANCHO DE BANQUETA ÓPTIMO REALIZADAS / NÚMERO DE SUPERVISIÓN DE LA RECUPERACIÓN DEL ANCHO DE BANQUETA ÓPTIMO PROGRAMADAS * 100			3.7 FRECUENCIA DE MEDICIÓN:	TRIMESTRAL			
				3.8 UNIDAD DE MEDIDA DEL INDICADOR:	PORCENTAJE			
3.9 MEDIOS DE VERIFICACIÓN:	LEFORT DE OFICIOS TURNADOS A LAS DEPENDENCIAS CORRESPONDIENTES RESGUARDADO EN LA DIRECCIÓN DE SUPERVISIÓN DE MOVILIDAD DE MANERA ANUAL							
3.10 LÍNEA BASE		3.11 META 2023		3.12 CÁLCULO PARA EL INDICADOR		3.13 CRITERIO DE SEMAFORIZACIÓN		
VALOR	AÑO BASE	VALOR	PORCENTAJE		VARIACIÓN RESPECTO META PROG.	ACEPTABLE Hasta +/- 15	RIESGO Hasta +/- 20	CRÍTICO Más de +/- 20
0	2022	100						
4. CALENDARIO DE METAS PROGRAMADAS								
METAS TRIMESTRALES		1ER TRIMESTRE	2DO TRIMESTRE	3ER TRIMESTRE	4TO TRIMESTRE	PROGRAMADO ANUAL	UNIDAD DE MEDIDA	
4.1 INDICADOR	PORCENTAJE DE SUPERVISIÓN DE LA RECUPERACIÓN DEL ANCHO DE BANQUETA ÓPTIMO	10.00	30.00	30.00	30.00	100.00	PORCENTAJE	
4.2 VARIABLE 1	NÚMERO DE SUPERVISIÓN DE LA RECUPERACIÓN DEL ANCHO DE BANQUETA ÓPTIMO REALIZADAS	1.00	3.00	3.00	3.00	10.00	SUPERVISIÓN	
4.3 VARIABLE 2	NÚMERO DE SUPERVISIÓN DE LA RECUPERACIÓN DEL ANCHO DE BANQUETA ÓPTIMO PROGRAMADAS	10.00	10.00	10.00	10.00	10.00	SUPERVISIÓN	
5. CALENDARIO DE METAS EJECUTADAS								
METAS TRIMESTRALES		1ER TRIMESTRE	2DO TRIMESTRE	3ER TRIMESTRE	4TO TRIMESTRE	AVANCE ACUMULADO	SEMAFORO TRIMESTRAL	
5.1 INDICADOR	PORCENTAJE DE SUPERVISIÓN DE LA RECUPERACIÓN DEL ANCHO DE BANQUETA ÓPTIMO	10.00	30.00	20.00	-	60.00	ACEPTABLE	
5.2 VARIABLE 1	NÚMERO DE SUPERVISIÓN DE LA RECUPERACIÓN DEL ANCHO DE BANQUETA ÓPTIMO REALIZADAS	1.00	3.00	2.00	-	6.00	SEMAFORO ANUAL	
5.3 VARIABLE 2	NÚMERO DE SUPERVISIÓN DE LA RECUPERACIÓN DEL ANCHO DE BANQUETA ÓPTIMO PROGRAMADAS	10.00	10.00	10.00	-	10.00	CRÍTICO	
5.4 JUSTIFICACIONES:	LA META ANUAL PROGRAMADA PARA EL 2023 ES DEL 100% QUE EQUIVALE A 10 SUPERVISIONES DE LA RECUPERACIÓN DEL ANCHO DE BANQUETA, EN ESTE TERCER TRIMESTRE SE PROGRAMARON 3 PROPUESTAS EQUIVALENTES AL 30%, DE LAS CUALES SE REALIZÓ 2 SUPERVISIONES QUE EQUIVALE AL 20%, QUEDANDO POR DEBAJO DE LA META ESTABLECIDA EN UN 10% DEBIDO A LA FALTA DE RECURSO HUMANO PARA REALIZAR LAS ACTIVIDADES INHERENTES A LAS FACULTADES Y OBLIGACIONES DE LA DIRECCIÓN.							
6. RESPONSABLE DIRECTO DEL INDICADOR								
6.1 NOMBRE DEL RESPONSABLE :	LIC. ROCÍO BELTRÁN SÁNCHEZ			6.2 TELÉFONO:	8773050 EXT- 10123			
6.3 CARGO Y ÁREA:	SECRETARÍA DE ORDENAMIENTO TERRITORIAL			6.4 CORREO ELECTRÓNICO:	movilidad@gobiernodesolidaridad.gob.mx			


 LIC. ROCÍO BELTRÁN SÁNCHEZ
 SECRETARÍA DE ORDENAMIENTO TERRITORIAL
 H. AYUNTAMIENTO DE SOLIDARIDAD
 SECRETARÍA DE ORDENAMIENTO TERRITORIAL
 PLAYA DEL CARMEN, QUINTANA ROO
 2021 - 2024

H. AYUNTAMIENTO DEL MUNICIPIO DE SOLIDARIDAD SECRETARÍA DE PLANEACIÓN Y EVALUACIÓN FICHA TÉCNICA DE INDICADOR EJERCICIO FISCAL 2023									
1. DATOS GENERALES Y ALINEACIÓN A INSTRUMENTOS DE PLANEACIÓN									
1.1 UNIDAD RESPONSABLE:	SECRETARÍA DE ORDENAMIENTO TERRITORIAL					1.3 TRIMESTRE A REPORTAR:	TERCERO		
1.2 UNIDAD ADMINISTRATIVA:	DIRECCIÓN DE SUPERVISIÓN DE MOVILIDAD					1.4 FECHA ELABORACION:	04/10/2023		
1.5 ALINEACIÓN AL PLAN MUNICIPAL DE DESARROLLO 2021-2024				1.6 ALINEACIÓN AL PLAN ESTATAL DE DESARROLLO 2023-2027					
1.5.1 EJE DE DESARROLLO PMD:	EJE_3_DESARROLLO_URBANO_SOSTENIBLE_Y_PRESERVACION_AMBIENTAL			1.6.1 EJE DE DESARROLLO PED:	4. MEDIO AMBIENTE Y CRECIMIENTO SUSTENTABLE				
1.5.2 PROGRAMA (POLÍTICA DE ACCIÓN) PMD:	V_MOVILIDAD_Y_TRANSPORTE			1.6.2 TEMA PED:	4.17 DESARROLLO URBANO INCLUYENTE Y SUSTENTABLE				
1.5.3 LÍNEA DE ACCIÓN PMD:	<p>9. REALIZAR LOS ESTUDIOS NECESARIOS PARA MEJORAR LA MOVILIDAD URBANA EN EL MUNICIPIO A EFECTO DE DESARROLLAR UN PLAN INTEGRAL DE TRANSPORTE Y MOVILIDAD DE PLAYA DEL CARMEN EN EL QUE SE CONSIDEREN LAS PRINCIPALES TENDENCIAS DE CRECIMIENTO URBANO Y MOVILIDAD DE LA POBLACIÓN:</p> <p>A. ANALIZAR LA FACTIBILIDAD, COSTOS Y BENEFICIOS DE AMPLIAR LA INFRAESTRUCTURA PEATONAL, TAL COMO BANQUETAS Y OTROS ESPACIOS RESERVADOS AL TRÁNSITO PEATONAL.</p> <p>B. ANALIZAR LA FACTIBILIDAD, COSTOS Y BENEFICIOS DE IMPULSAR PROYECTOS DE INFRAESTRUCTURA DE VIALIDADES Y MODOS DE TRANSPORTE ALTERNATIVOS APEGADOS AL PLAN DE CRECIMIENTO A LARGO PLAZO DEL MUNICIPIO.</p>								
2. ALINEACIÓN AL PROGRAMA PRESUPUESTARIO									
2.1 DENOMINACIÓN DEL PP:	ORDENAMIENTO TERRITORIAL SUSTENTABLE DEL MUNICIPIO DE SOLIDARIDAD.								
2.2 CLAVE DEL PP:	PP08		2.3 NIVEL MIR:	ACTIVIDAD	NÚMERO DE COMPONENTE O ACTIVIDAD	3.3			
2.4 RESUMEN NARRATIVO:	IMPLEMENTACIÓN DE INSPECCIONES Y VIGILANCIA EN MATERIA DE INFRAESTRUCTURA VIAL Y PEATONAL								
3. IDENTIFICACIÓN DEL INDICADOR									
3.1 NOMBRE DEL INDICADOR:	PORCENTAJE DE IMPLEMENTACIÓN DE INSPECCIONES Y VIGILANCIA EN MATERIA DE INFRAESTRUCTURA VIAL Y PEATONAL			3.4 TIPO:	GESTIÓN				
3.2 DEFINICIÓN DEL INDICADOR:	ESTE INDICADOR MIDE LOS RECORRIDOS DE INSPECCIÓN POR POLÍGONOS EN LA ZONA URBANA DE PLAYA DEL CARMEN, CON EL FIN DE CONOCER EL PANORAMA ACTUAL DE LAS VIALIDADES, SEÑALIZACIONES, INFRAESTRUCTURA, MOBILIARIO, ELEMENTOS Y ESPACIOS. CON BASE EN LO INSPECCIONADO, SE REALIZARÁN LOS REPORTES NECESARIOS PARA CANALIZAR LAS DEFICIENCIAS DETECTADAS A LAS ÁREAS FACULTADAS CORRESPONDIENTES PARA SOLUCIÓN Y MEJORA.			3.5 DIMENSIÓN:	EFICACIA				
				3.6 SENTIDO:	ASCENDENTE				
3.3 FÓRMULA:	NÚMERO DE INSPECCIONES Y VIGILANCIA REALIZADAS / NÚMERO DE INSPECCIONES Y VIGILANCIA PROGRAMADAS * 100			3.7 FRECUENCIA DE MEDICIÓN:	TRIMESTRAL				
				3.8 UNIDAD DE MEDIDA DEL INDICADOR:	PORCENTAJE				
3.9 MEDIOS DE VERIFICACIÓN:	LEFORT DE REPORTES Y OFICIOS DE INSPECCIONES CAMPO RESGUARDADO EN LA DIRECCIÓN DE SUPERVISIÓN DE MOVILIDAD DE MANERA ANUAL								
3.10 LÍNEA BASE		3.11 META 2023		3.12 CÁLCULO PARA EL INDICADOR		3.13 CRITERIO DE SEMAFORIZACIÓN			
VALOR	AÑO BASE	VALOR				VARIACIÓN RESPECTO META PROG.	ACEPTABLE	RIESGO	CRÍTICO
0	2022	100		PORCENTAJE		Hasta +/- 15	Hasta +/- 20	Más de +/- 20	
4. CALENDARIO DE METAS PROGRAMADAS									
METAS TRIMESTRALES		1ER TRIMESTRE	2DO TRIMESTRE	3ER TRIMESTRE	4TO TRIMESTRE	PROGRAMADO ANUAL	UNIDAD DE MEDIDA		
4.1 INDICADOR	PORCENTAJE DE IMPLEMENTACION DE INSPECCIONES Y VIGILANCIA EN MATERIA DE INFRAESTRUCTURA VIAL Y PEATONAL	10.00	30.00	30.00	30.00	100.00	PORCENTAJE		
4.2 VARIABLE 1	NÚMERO DE INSPECCIONES Y VIGILANCIA REALIZADAS	1.00	3.00	3.00	3.00	10.00	INSPECCIONES		
4.3 VARIABLE 2	NÚMERO DE INSPECCIONES Y VIGILANCIA PROGRAMADAS	10.00	10.00	10.00	10.00	10.00	INSPECCIONES		
5. CALENDARIO DE METAS EJECUTADAS									
METAS TRIMESTRALES		1ER TRIMESTRE	2DO TRIMESTRE	3ER TRIMESTRE	4TO TRIMESTRE	AVANCE ACUMULADO	SEMAFORO TRIMESTRAL		
5.1 INDICADOR	PORCENTAJE DE IMPLEMENTACION DE INSPECCIONES Y VIGILANCIA EN MATERIA DE INFRAESTRUCTURA VIAL Y PEATONAL	10.00	30.00	30.00	-	70.00	ACEPTABLE		
5.2 VARIABLE 1	NÚMERO DE INSPECCIONES Y VIGILANCIA REALIZADAS	1.00	3.00	3.00	-	7.00	SEMAFORO ANUAL		
5.3 VARIABLE 2	NÚMERO DE INSPECCIONES Y VIGILANCIA PROGRAMADAS	10.00	10.00	10.00	-	10.00	CRÍTICO		
5.4 JUSTIFICACIONES:	LA META ANUAL PROGRAMADA ES DEL 100% EQUIVALENTE A 10 INSPECCIONES Y VIGILANCIA DE INFRAESTRUCTURA VIAL Y PEATONAL, EN ESTE TERCER TRIMESTRE SE REALIZARON LAS 3 INSPECCIONES PROGRAMADAS, EL PORCENTAJE PROGRAMADO DEL 30% FUE SATISFACTORIO.								
6. RESPONSABLE DIRECTO DEL INDICADOR									
6.1 NOMBRE DEL RESPONSABLE :	LIC. ROCÍO BELTRÁN SÁNCHEZ			6.2 TELÉFONO:	8773050 EXT-10123				
6.3 CARGO Y ÁREA:	SECRETARÍA DE ORDENAMIENTO TERRITORIAL			6.4 CORREO ELECTRÓNICO:	movilidad@gobiernodsolidaridad.rob.mx				


AYUNTAMIENTO DE SOLIDARIDAD
SECRETARÍA DE ORDENAMIENTO TERRITORIAL
PLAYA DEL CARMEN, QUINTANA ROO
2021 - 2024

**H. AYUNTAMIENTO DEL MUNICIPIO DE SOLIDARIDAD
SECRETARÍA DE PLANEACIÓN Y EVALUACIÓN
FICHA TÉCNICA DE INDICADOR
EJERCICIO FISCAL 2023**

1. DATOS GENERALES Y ALINEACIÓN A INSTRUMENTOS DE PLANEACIÓN

1.1 UNIDAD RESPONSABLE:	SECRETARÍA DE ORDENAMIENTO TERRITORIAL		1.3 TRIMESTRE A REPORTAR:	TERCERO
1.2 UNIDAD ADMINISTRATIVA:	DIRECCIÓN DE SUPERVISIÓN DE MOVILIDAD		1.4 FECHA ELABORACIÓN:	10/04/2023
1.5 ALINEACIÓN AL PLAN MUNICIPAL DE DESARROLLO 2021-2024		1.6 ALINEACIÓN AL PLAN ESTATAL DE DESARROLLO 2023-2027		
1.5.1 EJE DE DESARROLLO PMD:	EJE_3_DESARROLLO_URBANO_SOSTENIBLE_Y_PRESERVACION_AMBIENTAL	1.6.1 EJE DE DESARROLLO PED:	4. MEDIO AMBIENTE Y CRECIMIENTO SUSTENTABLE	
1.5.2 PROGRAMA (POLÍTICA DE ACCIÓN) PMD:	V_MOVILIDAD_Y_TRANSPORTE	1.6.2 TEMA PED:	4.17 DESARROLLO URBANO INCLUYENTE Y SUSTENTABLE	
1.5.3 LÍNEA DE ACCIÓN PMD:	9. REALIZAR LOS ESTUDIOS NECESARIOS PARA MEJORAR LA MOVILIDAD URBANA EN EL MUNICIPIO A EFECTO DE DESARROLLAR UN PLAN INTEGRAL DE TRANSPORTE Y MOVILIDAD DE PLAYA DEL CARMEN EN EL QUE SE CONSIDEREN LAS PRINCIPALES TENDENCIAS DE CRECIMIENTO URBANO Y MOVILIDAD DE LA POBLACIÓN: A. ANALIZAR LA FACTIBILIDAD, COSTOS Y BENEFICIOS DE AMPLIAR LA INFRAESTRUCTURA PEATONAL, TAL COMO BANQUETAS Y OTROS ESPACIOS RESERVADOS AL TRÁNSITO PEATONAL. B. ANALIZAR LA FACTIBILIDAD, COSTOS Y BENEFICIOS DE IMPULSAR PROYECTOS DE INFRAESTRUCTURA DE VIALIDADES Y MODOS DE TRANSPORTE ALTERNATIVOS APEGADOS AL PLAN DE CRECIMIENTO A LARGO PLAZO DEL MUNICIPIO.			

2. ALINEACIÓN AL PROGRAMA PRESUPUESTARIO

2.1 DENOMINACIÓN DEL PP:	ORDENAMIENTO TERRITORIAL SUSTENTABLE DEL MUNICIPIO DE SOLIDARIDAD.			
2.2 CLAVE DEL PP:	PP08	2.3 NIVEL MIR:	ACTIVIDAD	NÚMERO DE COMPONENTE O ACTIVIDAD: 3.4
2.4 RESUMEN NARRATIVO:	ELABORACIÓN DE ESTUDIOS BÁSICOS DE INFRAESTRUCTURA PEATONAL			

3. IDENTIFICACIÓN DEL INDICADOR

3.1 NOMBRE DEL INDICADOR:	PORCENTAJE DE ELABORACIÓN DE ESTUDIOS BÁSICOS DE INFRAESTRUCTURA PEATONAL	3.4 TIPO:	GESTIÓN	
3.2 DEFINICIÓN DEL INDICADOR:	ESTE INDICADOR MIDE LAS ESTRATEGIAS A REALIZAR PARA LOGRAR QUE SE REALICE UN ESTUDIO INTEGRAL DE LA INFRAESTRUCTURA Y EL TRÁNSITO PEATONAL EN PLAYA DEL CARMEN. CON LA FINALIDAD QUE SE ANALICE CÓMO ACTUALMENTE SE ESTÁN LLEVANDO A CABO LOS CRITERIOS DE CONSTRUCCIÓN VIAL, SI SE ESTÁN CONSIDERANDO ELEMENTOS DE INCLUSIVIDAD (PERSONAS CON DISCAPACIDAD O ADULTOS MAYORES) ASÍ COMO OTROS ASPECTOS IMPORTANTES A CONSIDERAR.	3.5 DIMENSIÓN:	EFICACIA	
		3.6 SENTIDO:	ASCENDENTE	
3.3 FÓRMULA:	NÚMERO DE ESTUDIOS BÁSICOS DE INFRAESTRUCTURA PEATONAL REALIZADOS / NÚMERO DE ESTUDIOS BÁSICOS DE INFRAESTRUCTURA PEATONAL PROGRAMADOS * 100	3.7 FRECUENCIA DE MEDICIÓN:	TRIMESTRAL	
		3.8 UNIDAD DE MEDIDA DEL INDICADOR:	PORCENTAJE	
3.9 MEDIOS DE VERIFICACIÓN:	LEFORT DE COTIZACIONES Y OFICIOS ENVIADOS RESGUARDADO EN LA DIRECCIÓN DE SUPERVISIÓN DE MOVILIDAD DE MANERA ANUAL			
3.10 LÍNEA BASE		3.13 CRITERIO DE SEMAFORIZACIÓN		
VALOR	AÑO BASE	3.11 META 2023	3.12 CÁLCULO PARA EL INDICADOR	VARIACIÓN RESPECTO META PROG.
0	2022	100	PORCENTAJE	ACEPTABLE Hasta +/- 15
				RIESGO Hasta +/- 20
				CRÍTICO Más de +/- 20

4. CALENDARIO DE METAS PROGRAMADAS

METAS TRIMESTRALES		1ER TRIMESTRE	2DO TRIMESTRE	3ER TRIMESTRE	4TO TRIMESTRE	PROGRAMADO ANUAL	UNIDAD DE MEDIDA
4.1 INDICADOR	PORCENTAJE DE ELABORACIÓN DE ESTUDIOS BÁSICOS DE INFRAESTRUCTURA PEATONAL	0.00	0.00	0.00	100.00	100.00	PORCENTAJE
4.2 VARIABLE 1	NÚMERO DE ESTUDIOS BÁSICOS DE INFRAESTRUCTURA PEATONAL REALIZADOS	0.00	0.00	0.00	1.00	1.00	ESTUDIO
4.3 VARIABLE 2	NÚMERO DE ESTUDIOS BÁSICOS DE INFRAESTRUCTURA PEATONAL PROGRAMADOS	1.00	1.00	1.00	1.00	1.00	ESTUDIO


5. CALENDARIO DE METAS EJECUTADAS

METAS TRIMESTRALES		1ER TRIMESTRE	2DO TRIMESTRE	3ER TRIMESTRE	4TO TRIMESTRE	AVANCE ACUMULADO	SEMAFORO TRIMESTRAL
5.1 INDICADOR	PORCENTAJE DE ELABORACIÓN DE ESTUDIOS BÁSICOS DE INFRAESTRUCTURA PEATONAL	0.00	0.00	0.00	-	0.00	-
5.2 VARIABLE 1	NÚMERO DE ESTUDIOS BÁSICOS DE INFRAESTRUCTURA PEATONAL REALIZADOS	0.00	0.00	0.00	-	0.00	SEMAFORO ANUAL
5.3 VARIABLE 2	NÚMERO DE ESTUDIOS BÁSICOS DE INFRAESTRUCTURA PEATONAL PROGRAMADOS	1.00	1.00	1.00	-	1.00	CRÍTICO

5.4 JUSTIFICACIONES: LA META ANUAL PROGRAMADA ES DEL 100% EQUIVALENTE A 1 ESTUDIO BÁSICO DE INFRAESTRUCTURA PEATONAL. ESTE TERCER TRIMESTRE NO SE PROGRAMÓ LA ELABORACIÓN DE ESTUDIOS, POR LO QUE SE REPORTA EN CEROS. HASTA EL CUARTO TRIMESTRE SE REPORTA ESTE INDICADOR.

6. RESPONSABLE DIRECTO DEL INDICADOR

6.1 NOMBRE DEL RESPONSABLE :	LIC. ROCÍO BELTRÁN SÁNCHEZ	6.2 TELÉFONO:	8773050 EXT- 10123
6.3 CARGO Y ÁREA:	SECRETARÍA DE ORDENAMIENTO TERRITORIAL	6.4 CORREO ELECTRÓNICO:	movilidad@gobiernosolidaridad.gob.mx


 LIC. ROCÍO BELTRÁN SÁNCHEZ
 SECRETARÍA DE ORDENAMIENTO TERRITORIAL
 H. AYUNTAMIENTO DE SOLIDARIDAD
 SECRETARÍA DE ORDENAMIENTO TERRITORIAL
 PLAYA DEL CARMEN, QUINTANA ROO
 2021 - 2023

H. AYUNTAMIENTO DEL MUNICIPIO DE SOLIDARIDAD SECRETARÍA DE PLANEACIÓN Y EVALUACIÓN FICHA TÉCNICA DE INDICADOR EJERCICIO FISCAL 2023									
1. DATOS GENERALES Y ALINEACIÓN A INSTRUMENTOS DE PLANEACIÓN									
1.1 UNIDAD RESPONSABLE:	SECRETARÍA DE ORDENAMIENTO TERRITORIAL					1.3 TRIMESTRE A REPORTAR:	TERCERO		
1.2 UNIDAD ADMINISTRATIVA:	COORDINACIÓN JURÍDICA					1.4 FECHA ELABORACION:	04/10/2023		
1.5 ALINEACIÓN AL PLAN MUNICIPAL DE DESARROLLO 2021-2024				1.6 ALINEACIÓN AL PLAN ESTATAL DE DESARROLLO 2023-2027					
1.5.1 EJE DE DESARROLLO PMD:	EJE_3_DESARROLLO_URBANO_SOSTENIBLE_Y_PRESERVACION_AMBIENTAL			1.6.1 EJE DE DESARROLLO PED:	4. MEDIO AMBIENTE Y CRECIMIENTO SUSTENTABLE				
1.5.2 PROGRAMA (POLÍTICA DE ACCIÓN) PMD:	II_URBANIZACIÓN_CON_ARMONÍA			1.6.2 TEMA PED:	4.17 DESARROLLO URBANO INCLUYENTE Y SUSTENTABLE				
1.5.3 LÍNEA DE ACCIÓN PMD:	8. PROMOVER MAYOR TRANSPARENCIA EN RELACIÓN CON EL TRABAJO DEL PERSONAL QUE REALIZA LAS VERIFICACIONES, INSPECCIONES Y EMISIÓN DE PERMISOS.								
2. ALINEACIÓN AL PROGRAMA PRESUPUESTARIO									
2.1 DENOMINACIÓN DEL PP:	ORDENAMIENTO TERRITORIAL SUSTENTABLE DEL MUNICIPIO DE SOLIDARIDAD								
2.2 CLAVE DEL PP:	PP08	2.3 NIVEL MIR:	COMPONENTE	NÚMERO DE COMPONENTE O ACTIVIDAD	4				
2.4 RESUMEN NARRATIVO:	ACCIONES ADMINISTRATIVAS Y LEGALES DE LA COORDINACIÓN JURÍDICA REALIZADAS								
3. IDENTIFICACIÓN DEL INDICADOR									
3.1 NOMBRE DEL INDICADOR:	PORCENTAJE DE ACCIONES ADMINISTRATIVAS Y LEGALES DE LA COORDINACIÓN JURÍDICA REALIZADAS			3.4 TIPO:	GESTIÓN				
3.2 DEFINICIÓN DEL INDICADOR:	ESTE INDICADOR MIDE EL NÚMERO DE OFICIOS QUE SE ELABORAN PARA ATENDER TEMAS RELACIONADOS CON REQUERIMIENTOS DE AUTORIDADES JURISDICCIONALES, INTERINSTITUCIONALES, SOLICITUDES CIUDADANAS Y DE ACCESO A LA INFORMACIÓN, ASÍ COMO LA ATENCIÓN DE LAS OBLIGACIONES DE TRANSPARENCIA Y LOS AVANCES EN LAS METAS Y OBJETIVOS INSTITUCIONALES QUE SE ATIENDEN POR LA SECRETARÍA DE ORDENAMIENTO TERRITORIAL Y LA COORDINACIÓN JURÍDICA.			3.5 DIMENSIÓN:	EFICACIA				
				3.6 SENTIDO:	ASCENDENTE				
3.3 FÓRMULA:	NÚMERO DE ACCIONES ADMINISTRATIVAS Y LEGALES DE LA COORDINACIÓN JURÍDICA REALIZADAS / NÚMERO DE ACCIONES ADMINISTRATIVAS Y LEGALES DE LA COORDINACIÓN JURÍDICA PROGRAMADOS *100			3.7 FRECUENCIA DE MEDICIÓN:	TRIMESTRAL				
				3.8 UNIDAD DE MEDIDA DEL INDICADOR:	PORCENTAJE				
3.9 MEDIOS DE VERIFICACIÓN:	LEFORT DE OFICIOS RECIBIDOS Y ENVIADOS RESGUARDADOS EN LA COORDINACIÓN JURÍDICA ANUALMENTE								
3.10 LÍNEA BASE		3.11 META 2023		3.12 CÁLCULO PARA EL INDICADOR		3.13 CRITERIO DE SEMAFORIZACIÓN			
VALOR	AÑO BASE	VALOR				VARIACIÓN RESPECTO META PROG.	ACEPTABLE Hasta +/- 15	RIESGO Hasta +/- 20	CRÍTICO Más de +/- 20
62.07	2022	100		PORCENTAJE					
4. CALENDARIO DE METAS PROGRAMADAS									
METAS TRIMESTRALES				1ER TRIMESTRE	2DO TRIMESTRE	3ER TRIMESTRE	4TO TRIMESTRE	PROGRAMADO ANUAL	UNIDAD DE MEDIDA
4.1 INDICADOR	PORCENTAJE DE ACCIONES ADMINISTRATIVAS Y LEGALES DE LA COORDINACIÓN JURÍDICA REALIZADAS			27.30	23.81	24.13	24.76	100.00	PORCENTAJE
4.2 VARIABLE 1	NÚMERO DE PROCESOS ADMINISTRATIVOS REALIZADOS			86.00	75.00	76.00	78.00	315.00	PROCESOS
4.3 VARIABLE 2	NÚMERO DE PROCESOS ADMINISTRATIVOS PROGRAMADOS			315.00	315.00	315.00	315.00	315.00	PROCESOS
5. CALENDARIO DE METAS EJECUTADAS									
METAS TRIMESTRALES				1ER TRIMESTRE	2DO TRIMESTRE	3ER TRIMESTRE	4TO TRIMESTRE	AVANCE ACUMULADO	SEMAFORO TRIMESTRAL
5.1 INDICADOR	PORCENTAJE DE ACCIONES ADMINISTRATIVAS Y LEGALES DE LA COORDINACIÓN JURÍDICA REALIZADAS			27.30	10.79	24.44	-	62.54	ACEPTABLE
5.2 VARIABLE 1	NÚMERO DE PROCESOS ADMINISTRATIVOS REALIZADOS			86.00	34.00	77.00	-	197.00	SEMAFORO ANUAL
5.3 VARIABLE 2	NÚMERO DE PROCESOS ADMINISTRATIVOS PROGRAMADOS			315.00	315.00	315.00	-	315.00	CRÍTICO
5.4 JUSTIFICACIONES:	LA META ANUAL PROGRAMADA PARA EL 2023 ES REALIZAR 315 ACCIONES ADMINISTRATIVAS Y LEGALES QUE EQUIVALEN AL 100%, EN ESTE TERCER TRIMESTRE SE PROGRAMARON REALIZAR 76 PROCESOS EQUIVALENTES AL 24.13%, DE LOS CUALES SE REALIZARON 77 ACCIONES ADMINISTRATIVAS Y LEGALES QUE EQUIVALEN AL 24.44%, SUPERANDO LA META ESTABLECIDA EN UN 0.31%, DEIDO AL INCREMENTO DE REQUERIMIENTOS RECIBIDOS DE LOS PARTICULARES, LAS INSTITUCIONES GUBERNAMENTALES Y LOS ÓRGANOS JURISDICCIONALES.								
6. RESPONSABLE DIRECTO DEL INDICADOR									
6.1 NOMBRE DEL RESPONSABLE:	LIC. LISIS HERRERA RODRÍGUEZ			6.2 TELÉFONO:	984 280 5858				
6.3 CARGO Y ÁREA:	COORDINADORA JURÍDICA/ COORDINACIÓN JURÍDICA			6.4 CORREO ELECTRÓNICO:	coordinacion.juridica@gobiernodesolidaridad.gob.mx				



H. AYUNTAMIENTO DE SOLIDARIDAD
COORDINACIÓN JURÍDICA DE LA
SECRETARÍA DE ORDENAMIENTO
PLAYA DEL CARMEN, QUINTANA ROO
2021 - 2024

LIC. LISIS HERRERA RODRÍGUEZ
COORDINADORA JURÍDICA

H. AYUNTAMIENTO DE SOLIDARIDAD
SECRETARÍA DE ORDENAMIENTO TERRITORIAL
PLAYA DEL CARMEN, QUINTANA ROO

LIC. ROCÍO BELTRÁN BAUCHEZ
SECRETARÍA DE ORDENAMIENTO TERRITORIAL

H. AYUNTAMIENTO DEL MUNICIPIO DE SOLIDARIDAD SECRETARÍA DE PLANEACIÓN Y EVALUACIÓN FICHA TÉCNICA DE INDICADOR EJERCICIO FISCAL 2023								
1. DATOS GENERALES Y ALINEACIÓN A INSTRUMENTOS DE PLANEACIÓN								
1.1 UNIDAD RESPONSABLE:	SECRETARÍA DE ORDENAMIENTO TERRITORIAL					1.3 TRIMESTRE A REPORTAR:	TERCERO	
1.2 UNIDAD ADMINISTRATIVA:	COORDINACIÓN JURÍDICA					1.4 FECHA ELABORACION:	04/10/2023	
1.5 ALINEACIÓN AL PLAN MUNICIPAL DE DESARROLLO 2021-2024				1.6 ALINEACIÓN AL PLAN ESTATAL DE DESARROLLO 2023-2027				
1.5.1 EJE DE DESARROLLO PMD:	EJE_3_DESARROLLO_URBANO_SOSTENIBLE_Y_PRESERVACION_AMBIENTAL			1.6.1 EJE DE DESARROLLO PED:	4. MEDIO AMBIENTE Y CRECIMIENTO SUSTENTABLE			
1.5.2 PROGRAMA (POLÍTICA DE ACCIÓN) PMD:	II_URBANIZACIÓN_CON_ARMONÍA			1.6.2 TEMA PED:	4.17 DESARROLLO URBANO INCLUYENTE Y SUSTENTABLE			
1.5.3 LÍNEA DE ACCIÓN PMD:	8. PROMOVER MAYOR TRANSPARENCIA EN RELACIÓN CON EL TRABAJO DEL PERSONAL QUE REALIZA LAS VERIFICACIONES, INSPECCIONES Y EMISIÓN DE PERMISOS.							
2. ALINEACIÓN AL PROGRAMA PRESUPUESTARIO								
2.1 DENOMINACIÓN DEL PP:	ORDENAMIENTO TERRITORIAL SUSTENTABLE DEL MUNICIPIO DE SOLIDARIDAD							
2.2 CLAVE DEL PP:	PP08	2.3 NIVEL MIR:	ACTIVIDAD	NÚMERO DE COMPONENTE O ACTIVIDAD	4.1			
2.4 RESUMEN NARRATIVO:	SEGUIMIENTO A LOS REQUERIMIENTOS RECIBIDOS							
3. IDENTIFICACIÓN DEL INDICADOR								
3.1 NOMBRE DEL INDICADOR:	PORCENTAJE DE SEGUIMIENTO A LOS REQUERIMIENTOS RECIBIDOS			3.4 TIPO:	GESTIÓN			
3.2 DEFINICIÓN DEL INDICADOR:	ESTE INDICADOR MIDE EL NÚMERO DE OFICIOS EMITIDOS PARA EL SEGUIMIENTO Y ATENCIÓN DE LOS REQUERIMIENTOS QUE SE RECIBEN EN LA COORDINACIÓN JURÍDICA.			3.5 DIMENSIÓN:	EFICACIA			
				3.6 SENTIDO:	ASCENDENTE			
3.3 FÓRMULA:	NÚMERO DE OFICIOS DE SEGUIMIENTO A LOS REQUERIMIENTOS REALIZADOS/ NÚMERO DE OFICIOS DE SEGUIMIENTO A LOS REQUERIMIENTOS PROGRAMADOS *100			3.7 FRECUENCIA DE MEDICIÓN:	TRIMESTRAL			
				3.8 UNIDAD DE MEDIDA DEL INDICADOR:	PORCENTAJE			
3.9 MEDIOS DE VERIFICACIÓN:	LEFORT DE OFICIOS ENVIADOS RESGUARDADOS EN LA COORDINACIÓN JURÍDICA ANUALMENTE							
3.10 LÍNEA BASE		3.11 META 2023		3.12 CÁLCULO PARA EL INDICADOR		3.13 CRITERIO DE SEMAFORIZACIÓN		
VALOR	AÑO BASE	VALOR	PORCENTAJE		VARIACIÓN RESPECTO META PROG.	ACEPTABLE Hasta +/- 15	RIESGO Hasta +/- 20	CRÍTICO Más de +/- 20
0	2022	100						
4. CALENDARIO DE METAS PROGRAMADAS								
METAS TRIMESTRALES		1ER TRIMESTRE	2DO TRIMESTRE	3ER TRIMESTRE	4TO TRIMESTRE	PROGRAMADO ANUAL	UNIDAD DE MEDIDA	
4.1 INDICADOR	PORCENTAJE DE SEGUIMIENTO A LOS REQUERIMIENTOS RECIBIDOS	20.00	27.00	27.00	26.00	100.00	PORCENTAJE	
4.2 VARIABLE 1	NÚMERO DE OFICIOS DE SEGUIMIENTO A LOS REQUERIMIENTOS REALIZADOS	20.00	27.00	27.00	26.00	100.00	OFICIOS	
4.3 VARIABLE 2	NÚMERO DE OFICIOS DE SEGUIMIENTO A LOS REQUERIMIENTOS PROGRAMADOS	100.00	100.00	100.00	100.00	100.00	OFICIOS	
5. CALENDARIO DE METAS EJECUTADAS								
METAS TRIMESTRALES		1ER TRIMESTRE	2DO TRIMESTRE	3ER TRIMESTRE	4TO TRIMESTRE	AVANCE ACUMULADO	SEMAFORO TRIMESTRAL	
5.1 INDICADOR	PORCENTAJE DE SEGUIMIENTO A LOS REQUERIMIENTOS RECIBIDOS	20.00	12.00	30.00	-	62.00	ACEPTABLE	
5.2 VARIABLE 1	NÚMERO DE OFICIOS DE SEGUIMIENTO A LOS REQUERIMIENTOS REALIZADOS	20.00	12.00	30.00	-	62.00	SEMAFORO ANUAL	
5.3 VARIABLE 2	NÚMERO DE OFICIOS DE SEGUIMIENTO A LOS REQUERIMIENTOS PROGRAMADOS	100.00	100.00	100.00	-	100.00	CRÍTICO	
5.4 JUSTIFICACIONES:	LA META ANUAL PROGRAMADA PARA EL 2023 ES REALIZAR 100 OFICIOS DE SEGUIMIENTO A REQUERIMIENTOS QUE EQUIVALEN AL 100%. EN ESTE TERCER TRIMESTRE SE PROGRAMARON REALIZAR 27 OFICIOS EQUIVALENTES AL 27%, DE LOS CUALES SE REALIZARON 30 QUE EQUIVALEN AL 30%, SUPERANDO LA META ESTABLECIDA EN UN 3% DEBIDO AL AUMENTO DE REQUERIMIENTOS TURNADOS A LA COORDINACIÓN JURÍDICA.							
6. RESPONSABLE DIRECTO DEL INDICADOR								
6.1 NOMBRE DEL RESPONSABLE:	LIC. LISIS HERRERA RODRÍGUEZ			6.2 TELÉFONO:	984 380 5858			
6.3 CARGO Y ÁREA:	COORDINADORA JURÍDICA/ COORDINACIÓN JURÍDICA			6.4 CORREO ELECTRÓNICO:	coordinacion.juridica@gobnodesolidaridad.gob.mx			



AYUNTAMIENTO DE SOLIDARIDAD
COORDINACIÓN JURÍDICA DE LA
SECRETARÍA DE ORDENAMIENTO
LAYA DEL CARMEN, QUINTANA ROO
2021 - 2024

LIC. LISIS HERRERA RODRÍGUEZ
COORDINADORA JURÍDICA

H. AYUNTAMIENTO DE SOLIDARIDAD
SECRETARÍA DE ORDENAMIENTO TERRITORIAL
PLAYA DEL CARMEN, QUINTANA ROO
2021 - 2024

LIC. ROCÍO BELTRÁN SÁNCHEZ
SECRETARÍA DE ORDENAMIENTO TERRITORIAL

H. AYUNTAMIENTO DEL MUNICIPIO DE SOLIDARIDAD
SECRETARÍA DE PLANEACIÓN Y EVALUACIÓN
FICHA TÉCNICA DE INDICADOR
EJERCICIO FISCAL 2023

1. DATOS GENERALES Y ALINEACIÓN A INSTRUMENTOS DE PLANEACIÓN

1.1 UNIDAD RESPONSABLE:	SECRETARÍA DE ORDENAMIENTO TERRITORIAL	1.3 TRIMESTRE A REPORTAR:	TERCERO
1.2 UNIDAD ADMINISTRATIVA:	COORDINACIÓN JURÍDICA	1.4 FECHA ELABORACION:	04/10/2023
1.5 ALINEACIÓN AL PLAN MUNICIPAL DE DESARROLLO 2021-2024		1.6 ALINEACIÓN AL PLAN ESTATAL DE DESARROLLO 2023-2027	
1.5.1 EJE DE DESARROLLO PMD:	EJE_3_DESARROLLO_URBANO_SOSTENIBLE_Y_PRESERVACION_AMBIENTAL	1.6.1 EJE DE DESARROLLO PED:	4. MEDIO AMBIENTE Y CRECIMIENTO SUSTENTABLE
1.5.2 PROGRAMA (POLÍTICA DE ACCIÓN) PMD:	II_URBANIZACIÓN_CON_ARMONÍA	1.6.2 TEMA PED:	4.17 DESARROLLO URBANO INCLUYENTE Y SUSTENTABLE
1.5.3 LÍNEA DE ACCIÓN PMD:	8. PROMOVER MAYOR TRANSPARENCIA EN RELACIÓN CON EL TRABAJO DEL PERSONAL QUE REALIZA LAS VERIFICACIONES, INSPECCIONES Y EMISIÓN DE PERMISOS.		

2. ALINEACIÓN AL PROGRAMA PRESUPUESTARIO

2.1 DENOMINACIÓN DEL PP:	ORDENAMIENTO TERRITORIAL SUSTENTABLE DEL MUNICIPIO DE SOLIDARIDAD				
2.2 CLAVE DEL PP:	PP08	2.3 NIVEL MIR:	ACTIVIDAD	NÚMERO DE COMPONENTE O ACTIVIDAD	4.2
2.4 RESUMEN NARRATIVO:	RESPUESTA A LOS REQUERIMIENTOS RECIBIDOS				

3. IDENTIFICACIÓN DEL INDICADOR

3.1 NOMBRE DEL INDICADOR:	PORCENTAJE DE RESPUESTAS A LOS REQUERIMIENTOS RECIBIDOS	3.4 TIPO:	GESTIÓN
3.2 DEFINICIÓN DEL INDICADOR:	ESTE INDICADOR MIDE EL NÚMERO DE OFICIOS Y FICHAS INFORMATIVAS ELABORADOS EN RESPUESTA A LOS REQUERIMIENTOS RECIBIDOS EN LA COORDINACIÓN JURÍDICA.	3.5 DIMENSIÓN:	EFICACIA
		3.6 SENTIDO:	ASCENDENTE
3.3 FÓRMULA:	NÚMERO DE OFICIOS DE RESPUESTA DE REQUERIMIENTOS ATENDIDOS/ NÚMERO DE OFICIOS DE RESPUESTA DE REQUERIMIENTOS PROGRAMADOS *100	3.7 FRECUENCIA DE MEDICIÓN:	TRIMESTRAL
		3.8 UNIDAD DE MEDIDA DEL INDICADOR:	PORCENTAJE
3.9 MEDIOS DE VERIFICACIÓN:	LEFORT DE OFICIOS ENVIADOS RESGUARDADOS EN LA COORDINACIÓN JURÍDICA ANUALMENTE		

3.10 LÍNEA BASE		3.11 META 2023	3.12 CÁLCULO PARA EL INDICADOR	3.13 CRITERIO DE SEMAFORIZACIÓN		
VALOR	AÑO BASE	VALOR		VARIACIÓN RESPECTO META PROG.	ACEPTABLE Hasta +/- 15	RIESGO Hasta +/- 20
0	2022	100	PORCENTAJE			

4. CALENDARIO DE METAS PROGRAMADAS

METAS TRIMESTRALES		1ER TRIMESTRE	2DO TRIMESTRE	3ER TRIMESTRE	4TO TRIMESTRE	PROGRAMADO ANUAL	UNIDAD DE MEDIDA
4.1 INDICADOR	PORCENTAJE DE RESPUESTAS A LOS REQUERIMIENTOS RECIBIDOS	30.00	23.33	23.33	23.33	100.00	PORCENTAJE
4.2 VARIABLE 1	NÚMERO DE OFICIOS DE RESPUESTA DE REQUERIMIENTOS ATENDIDOS	54.00	42.00	42.00	42.00	180.00	OFICIOS
4.3 VARIABLE 2	NÚMERO DE OFICIOS DE RESPUESTA DE REQUERIMIENTOS PROGRAMADOS	180.00	180.00	180.00	180.00	180.00	OFICIOS

5. CALENDARIO DE METAS EJECUTADAS

METAS TRIMESTRALES		1ER TRIMESTRE	2DO TRIMESTRE	3ER TRIMESTRE	4TO TRIMESTRE	AVANCE ACUMULADO	SEMAFORO TRIMESTRAL
5.1 INDICADOR	PORCENTAJE DE RESPUESTAS A LOS REQUERIMIENTOS RECIBIDOS	30.00	8.89	22.78	-	61.67	ACEPTABLE
5.2 VARIABLE 1	NÚMERO DE OFICIOS DE RESPUESTA DE REQUERIMIENTOS ATENDIDOS	54.00	16.00	41.00	-	111.00	SEMAFORO ANUAL
5.3 VARIABLE 2	NÚMERO DE OFICIOS DE RESPUESTA DE REQUERIMIENTOS PROGRAMADOS	180.00	180.00	180.00	-	180.00	CRÍTICO

5.4 JUSTIFICACIONES: LA META ANUAL PROGRAMADA PARA EL 2023 ES REALIZAR 180 OFICIOS DE RESPUESTA A LOS REQUERIMIENTOS RECIBIDOS QUE EQUIVALEN AL 100%. EN ESTE TERCER TRIMESTRE SE PROGRAMARON 42 OFICIOS EQUIVALENTES AL 23.33%, DE LOS CUALES SE REALIZARON 41 OFICIOS EQUIVALENTES A 22.78%, QUEDANDO POR DEBAJO DE LA META PROGRAMADA EN UN 0.55% DEBIDO A LA DISMINUCIÓN DE REQUERIMIENTOS RECIBIDOS DE LOS PARTICULARES, INSTITUCIONES GUBERNAMENTALES Y ÓRGANOS JURISDICCIONALES.

6. RESPONSABLE DIRECTO DEL INDICADOR

6.1 NOMBRE DEL RESPONSABLE:	LIC. LISIS HERRERA RODRÍGUEZ	6.2 TELÉFONO:	984 280 5858
6.3 CARGO Y ÁREA:	COORDINADORA JURÍDICA/ COORDINACIÓN JURÍDICA	6.4 CORREO ELECTRÓNICO:	coordinacion.juridica@gobiernodesolidaridad.gob.mx



Lic. Lisis Herrera Rodríguez
LIC. LISIS HERRERA RODRÍGUEZ
COORDINADORA JURÍDICA



H. AYUNTAMIENTO DE SOLIDARIDAD
SECRETARÍA DE ORDENAMIENTO TERRITORIAL
PLAYA DEL CARMEN, QUINTANA ROO
2021 - 2024

Lic. Rocío Beltrán Sánchez
LIC. ROCÍO BELTRÁN SÁNCHEZ
SECRETARÍA DE ORDENAMIENTO TERRITORIAL

H. AYUNTAMIENTO DEL MUNICIPIO DE SOLIDARIDAD SECRETARÍA DE PLANEACIÓN Y EVALUACIÓN FICHA TÉCNICA DE INDICADOR EJERCICIO FISCAL 2023								
1. DATOS GENERALES Y ALINEACIÓN A INSTRUMENTOS DE PLANEACIÓN								
1.1 UNIDAD RESPONSABLE:	SECRETARÍA DE ORDENAMIENTO TERRITORIAL					1.3 TRIMESTRE A REPORTAR:	TERCERO	
1.2 UNIDAD ADMINISTRATIVA:	COORDINACIÓN JURÍDICA					1.4 FECHA ELABORACION:	04/10/2023	
1.5 ALINEACIÓN AL PLAN MUNICIPAL DE DESARROLLO 2021-2024				1.6 ALINEACIÓN AL PLAN ESTATAL DE DESARROLLO 2023-2027				
1.5.1 EJE DE DESARROLLO PMD:	EJE_3_DESARROLLO_URBANO_SOSTENIBLE_Y_PRESERVACION_AMBIENTAL			1.6.1 EJE DE DESARROLLO PED:	4. MEDIO AMBIENTE Y CRECIMIENTO SUSTENTABLE			
1.5.2 PROGRAMA (POLÍTICA DE ACCIÓN) PMD:	II_URBANIZACION_CON_ARMONIA			1.6.2 TEMA PED:	4.17 DESARROLLO URBANO INCLUYENTE Y SUSTENTABLE			
1.5.3 LÍNEA DE ACCIÓN PMD:	8. PROMOVER MAYOR TRANSPARENCIA EN RELACIÓN CON EL TRABAJO DEL PERSONAL QUE REALIZA LAS VERIFICACIONES, INSPECCIONES Y EMISIÓN DE PERMISOS.							
2. ALINEACIÓN AL PROGRAMA PRESUPUESTARIO								
2.1 DENOMINACIÓN DEL PP:	ORDENAMIENTO TERRITORIAL SUSTENTABLE DEL MUNICIPIO DE SOLIDARIDAD							
2.2 CLAVE DEL PP:	PP08	2.3 NIVEL MIR:		ACTIVIDAD	NÚMERO DE COMPONENTE O ACTIVIDAD	4.3		
2.4 RESUMEN NARRATIVO:	REALIZACIÓN DE GESTIONES DE LOS AVANCES DE LA SECRETARÍA DE ORDENAMIENTO TERRITORIAL							
3. IDENTIFICACIÓN DEL INDICADOR								
3.1 NOMBRE DEL INDICADOR:	PORCENTAJE DE GESTIONES DE LOS AVANCES REALIZADOS			3.4 TIPO:	GESTIÓN			
3.2 DEFINICIÓN DEL INDICADOR:	ESTE INDICADOR MIDE EL NÚMERO DE INFORMES ENTREGADOS EN SEGUIMIENTO A LOS AVANCES EN METAS Y OBJETIVOS Y EN CUMPLIMIENTO A OBLIGACIONES DE TRANSPARENCIA			3.5 DIMENSIÓN:	EFICACIA			
				3.6 SENTIDO:	ASCENDENTE			
3.3 FÓRMULA:	NÚMERO DE GESTIONES DE LOS AVANCES REALIZADOS/ NÚMERO DE GESTIONES DE LOS AVANCES PROGRAMADOS *100			3.7 FRECUENCIA DE MEDICIÓN:	TRIMESTRAL			
				3.8 UNIDAD DE MEDIDA DEL INDICADOR:	PORCENTAJE			
3.9 MEDIOS DE VERIFICACIÓN:	LEFORT DE OFICIOS ENVIADOS RESGUARDADOS EN LA COORDINACIÓN JURÍDICA ANUALMENTE							
3.10 LÍNEA BASE		3.11 META 2023		3.12 CÁLCULO PARA EL INDICADOR		3.13 CRITERIO DE SEMAFORIZACIÓN		
VALOR	AÑO BASE	VALOR	3.12 CÁLCULO PARA EL INDICADOR		VARIACIÓN RESPECTO META PROG.	ACEPTABLE Hasta +/-	RIESGO Hasta +/-	CRÍTICO Más de +/-
0	2022	100	PORCENTAJE			15	20	20
4. CALENDARIO DE METAS PROGRAMADAS								
METAS TRIMESTRALES		1ER TRIMESTRE	2DO TRIMESTRE	3ER TRIMESTRE	4TO TRIMESTRE	PROGRAMADO ANUAL	UNIDAD DE MEDIDA	
4.1 INDICADOR	PORCENTAJE DE GESTIONES DE LOS AVANCES REALIZADOS	30.43	17.39	17.39	34.78	100.00	PORCENTAJE	
4.2 VARIABLE 1	NÚMERO DE GESTIONES DE LOS AVANCES REALIZADOS	7.00	4.00	4.00	8.00	23.00	GESTIONES	
4.3 VARIABLE 2	NÚMERO DE GESTIONES DE LOS AVANCES PROGRAMADOS	23.00	23.00	23.00	23.00	23.00	GESTIONES	
5. CALENDARIO DE METAS EJECUTADAS								
METAS TRIMESTRALES		1ER TRIMESTRE	2DO TRIMESTRE	3ER TRIMESTRE	4TO TRIMESTRE	AVANCE ACUMULADO	SEMAFORO TRIMESTRAL	
5.1 INDICADOR	PORCENTAJE DE GESTIONES DE LOS AVANCES REALIZADOS	30.43	17.39	17.39	-	65.22	ACEPTABLE	
5.2 VARIABLE 1	NÚMERO DE GESTIONES DE LOS AVANCES REALIZADOS	7.00	4.00	4.00	-	15.00	SEMAFORO ANUAL	
5.3 VARIABLE 2	NÚMERO DE GESTIONES DE LOS AVANCES PROGRAMADOS	23.00	23.00	23.00	-	23.00	CRÍTICO	
5.4 JUSTIFICACIONES:	4.3 LA META ANUAL PROGRAMADA PARA EL 2023 ES REALIZAR 23 OFICIOS DE GESTIONES DE LOS AVANCES REALIZADOS QUE EQUIVALEN AL 100%. EN ESTE TERCER TRIMESTRE SE REALIZARON LOS 4 INFORMES QUE SE TENÍAN PROGRAMADOS, POR LO QUE EL PORCENTAJE PROGRAMADO DEL 17.39% FUE SATISFACTORIO.							
6. RESPONSABLE DIRECTO DEL INDICADOR								
6.1 NOMBRE DEL RESPONSABLE:	LIC. LISIS HERRERA RODRÍGUEZ			6.2 TELÉFONO:	984 280 5858			
6.3 CARGO Y ÁREA:	COORDINADORA JURÍDICA/ COORDINACIÓN JURÍDICA			6.4 CORREO ELECTRÓNICO:	coordinacion.juridica@gobiernosolidaridad.gob.mx			



H. AYUNTAMIENTO DE SOLIDARIDAD
COORDINACIÓN JURÍDICA DE LA
SECRETARÍA DE ORDENAMIENTO TERRITORIAL
PLAYA DEL CARMEN, QUINTANA ROO
2021 - 2024

H. AYUNTAMIENTO DE SOLIDARIDAD
SECRETARÍA DE ORDENAMIENTO TERRITORIAL
PLAYA DEL CARMEN, QUINTANA ROO
2021 - 2024

**H. AYUNTAMIENTO DEL MUNICIPIO DE SOLIDARIDAD
SECRETARÍA DE PLANEACIÓN Y EVALUACIÓN
FICHA TÉCNICA DE INDICADOR
EJERCICIO FISCAL 2023**

1. DATOS GENERALES Y ALINEACIÓN A INSTRUMENTOS DE PLANEACIÓN

1.1 UNIDAD RESPONSABLE:	SECRETARÍA DE ORDENAMIENTO TERRITORIAL	1.3 TRIMESTRE A REPORTAR:	TERCERO
1.2 UNIDAD ADMINISTRATIVA:	COORDINACIÓN JURÍDICA	1.4 FECHA ELABORACION:	04/10/2023
1.5 ALINEACIÓN AL PLAN MUNICIPAL DE DESARROLLO 2021-2024		1.6 ALINEACIÓN AL PLAN ESTATAL DE DESARROLLO 2023-2027	
1.5.1 EJE DE DESARROLLO PMD:	EJE_3_DESARROLLO_URBANO_SOSTENIBLE_Y_PRESERVACION_AMBIENTAL	1.6.1 EJE DE DESARROLLO PED:	4. MEDIO AMBIENTE Y CRECIMIENTO SUSTENTABLE
1.5.2 PROGRAMA (POLÍTICA DE ACCIÓN) PMD:	II_URBANIZACION_CON_ARMONIA	1.6.2 TEMA PED:	4.17 DESARROLLO URBANO INCLUYENTE Y SUSTENTABLE
1.5.3 LÍNEA DE ACCIÓN PMD:	8. PROMOVER MAYOR TRANSPARENCIA EN RELACIÓN CON EL TRABAJO DEL PERSONAL QUE REALIZA LAS VERIFICACIONES, INSPECCIONES Y EMISIÓN DE PERMISOS.		

2. ALINEACIÓN AL PROGRAMA PRESUPUESTARIO

2.1 DENOMINACIÓN DEL PP:	ORDENAMIENTO TERRITORIAL SUSTENTABLE DEL MUNICIPIO DE SOLIDARIDAD			
2.2 CLAVE DEL PP:	PP08	2.3 NIVEL MIR:	ACTIVIDAD	NÚMERO DE COMPONENTE O ACTIVIDAD
2.4 RESUMEN NARRATIVO:	ACCIONES ADMINISTRATIVAS Y LEGALES DE LA COORDINACIÓN JURÍDICA REALIZADAS			

3. IDENTIFICACIÓN DEL INDICADOR

3.1 NOMBRE DEL INDICADOR:	PORCENTAJE DE ACCIONES ADMINISTRATIVAS Y LEGALES DE LA COORDINACIÓN JURÍDICA REALIZADAS	3.4 TIPO:	GESTIÓN
3.2 DEFINICIÓN DEL INDICADOR:	ESTE INDICADOR MIDE EL NÚMERO DE FICHAS INFORMATIVAS Y OFICIOS REALIZADOS CON MOTIVO DE LA ATENCIÓN DE TEMAS LEGALES ATENDIDOS EN LA COORDINACIÓN JURÍDICA	3.5 DIMENSIÓN:	EFICACIA
		3.6 SENTIDO:	ASCENDENTE
3.3 FÓRMULA:	NÚMERO DE ACCIONES ADMINISTRATIVAS Y LEGALES DE LA COORDINACIÓN JURÍDICA REALIZADAS/ NÚMERO DE ACCIONES ADMINISTRATIVAS Y LEGALES DE LA COORDINACIÓN JURÍDICA PROGRAMADOS *100	3.7 FRECUENCIA DE MEDICIÓN:	TRIMESTRAL
		3.8 UNIDAD DE MEDIDA DEL INDICADOR:	PORCENTAJE
3.9 MEDIOS DE VERIFICACIÓN:	LEFORT DE OFICIOS RECIBIDOS Y ENVIADOS RESGUARDADOS EN LA COORDINACIÓN JURÍDICA ANUALMENTE		

3.10 LÍNEA BASE		3.11 META 2023		3.12 CÁLCULO PARA EL INDICADOR	3.13 CRITERIO DE SEMAFORIZACIÓN			
VALOR	AÑO BASE	VALOR			VARIACIÓN RESPECTO META PROG.	ACEPTABLE Hasta +/-	RIESGO Hasta +/-	CRÍTICO Más de +/-
62.07	2022	100	PORCENTAJE		15	20	20	

4. CALENDARIO DE METAS PROGRAMADAS

METAS TRIMESTRALES		1ER TRIMESTRE	2DO TRIMESTRE	3ER TRIMESTRE	4TO TRIMESTRE	PROGRAMADO ANUAL	UNIDAD DE MEDIDA
4.1 INDICADOR	PORCENTAJE DE ACCIONES ADMINISTRATIVAS Y LEGALES DE LA COORDINACIÓN JURÍDICA REALIZADAS	41.67	16.67	25.00	16.67	100.00	PORCENTAJE
4.2 VARIABLE 1	NÚMERO DE ACCIONES ADMINISTRATIVAS Y LEGALES DE LA COORDINACIÓN JURÍDICA REALIZADAS	5.00	2.00	3.00	2.00	12.00	ACCIONES
4.3 VARIABLE 2	NÚMERO DE ACCIONES ADMINISTRATIVAS Y LEGALES DE LA COORDINACIÓN JURÍDICA PROGRAMADOS	12.00	12.00	12.00	12.00	12.00	ACCIONES

5. CALENDARIO DE METAS EJECUTADAS

METAS TRIMESTRALES		1ER TRIMESTRE	2DO TRIMESTRE	3ER TRIMESTRE	4TO TRIMESTRE	AVANCE ACUMULADO	SEMAFORO TRIMESTRAL
5.1 INDICADOR	PORCENTAJE DE ACCIONES ADMINISTRATIVAS Y LEGALES DE LA COORDINACIÓN JURÍDICA REALIZADAS	41.67	16.67	16.67	-	75.00	ACEPTABLE
5.2 VARIABLE 1	NÚMERO DE ACCIONES ADMINISTRATIVAS Y LEGALES DE LA COORDINACIÓN JURÍDICA REALIZADAS	5.00	2.00	2.00	-	9.00	SEMAFORO ANUAL
5.3 VARIABLE 2	NÚMERO DE ACCIONES ADMINISTRATIVAS Y LEGALES DE LA COORDINACIÓN JURÍDICA PROGRAMADOS	12.00	12.00	12.00	-	12.00	CRÍTICO

5.4 JUSTIFICACIONES: LA META ANUAL PROGRAMADA PARA EL 2023 ES REALIZAR 12 ACCIONES ADMINISTRATIVAS Y LEGALES QUE EQUIVALEN AL 100%. EN ESTE TERCER TRIMESTRE SE PROGRAMARON REALIZAR 3 FICHAS EQUIVALENTES AL 25%, DE LAS CUALES SE REALIZARON 2 EQUIVALENTES AL 16.67%, QUEDANDO POR DEBAJO DE LA META PROGRAMADA EN UN 8.33% DEBIDO A LA DISMINUCIÓN DE ASESORÍAS SOLICITADAS POR EL PERSONAL A LA COORDINACIÓN JURÍDICA.

6. RESPONSABLE DIRECTO DEL INDICADOR

6.1 NOMBRE DEL RESPONSABLE:	LIC. LISIS HERRERA RODRÍGUEZ	6.2 TELÉFONO:	984 280 5858
6.3 CARGO Y ÁREA:	COORDINADORA JURÍDICA/ COORDINACIÓN JURÍDICA	6.4 CORREO ELECTRÓNICO:	coordinacionjuridica@gobiernosolidaridad.gob.mx



Lic. Lisis Herrera Rodríguez
LIC. LISIS HERRERA RODRÍGUEZ
COORDINADORA JURÍDICA



H. AYUNTAMIENTO DE SOLIDARIDAD
SECRETARÍA DE ORDENAMIENTO TERRITORIAL
LIC. ROCÍO BELTRÁN SÁNCHEZ
SECRETARÍA DE ORDENAMIENTO TERRITORIAL
PLAYA DEL CARMEN, QUINTANA ROO
2021 - 2024

H. AYUNTAMIENTO DE SOLIDARIDAD
COORDINACIÓN JURÍDICA DE LA
SECRETARÍA DE ORDENAMIENTO
PLAYA DEL CARMEN, QUINTANA ROO
2021 - 2024