



RENOVAMOS PARA CRECER
SOLIDARIDAD
GOBIERNO MUNICIPAL • 2021 - 2024

Secretaría de **Servicios Públicos**
Municipales

INFORME TRIMESTRAL DE ACTIVIDADES DE LA SECRETARÍA DE SERVICIOS PÚBLICOS MUNICIPALES

TERCER TRIMESTRE

PP 16: MEJORA CONTINUA EN LOS SERVICIOS PÚBLICOS DE CALIDAD EN EL MUNICIPIO DE SOLIDARIDAD

EJERCICIO FISCAL 2022

FECHA DE ELABORACIÓN:
04/10/2022





ELABORACIÓN Y ENTREGA DE REPORTES ADMINISTRATIVOS DE LAS UNIDADES DE LA SDSPM

Unidad Administrativa:	Secretaría de Servicios Públicos Municipales
Línea de acción PMD:	3.I.2. Implementar un programa de mejora de gestión de los servicios públicos municipales que considere el establecimiento de sistemas de certificación de calidad.
Periodo que se informa:	01 de julio al 30 de septiembre del 2022.

REPORTES ADMINISTRATIVOS DE AVANCES Y RESULTADOS

Objetivo Proyecto/Actividad: Informar a la ciudadanía y a los integrantes del H. Ayuntamiento de Solidaridad, mediante la realización de reportes trimestrales de los avances y resultados obtenidos, en intervalos de 3 meses, las 37 actividades principales que realizan las 5 unidades administrativas que conforman la Secretaría de Servicios Públicos Municipales con base al Plan Anual de Trabajo establecido en la Matriz de Indicadores para Resultados correspondiente al Programa Presupuestario 16 del ejercicio fiscal 2022.

Población Objetivo: Integrantes del H. Ayuntamiento de Solidaridad, las y los ciudadanos del municipio de Solidaridad.

Descripción Proyecto/Actividad: Las unidades administrativas adjuntas a esta Secretaría de Servicios Públicos Municipales reportan sus avances y resultados de las 37 actividades principales que realizan tales como: recolección de residuos sólidos urbanos, bacheo en calles y avenidas, rehabilitación de luminarias, mantenimiento a sectores del alumbrado público, poda, riego y reforestación en espacios públicos, servicios de velación y asignación de espacios en el panteón, gestiones administrativas para desarrollo de proyectos, entre otras más; con el fin de cumplir mediante la transparencia los resultados obtenidos de sus acciones durante el periodo reportado.

Actividades Realizadas: Durante el periodo del tercer trimestre se realizaron y recibieron 6 reportes administrativos. Cumpliendo al 100% la meta, debido a que todas las áreas que integran la Secretaría de Servicios Públicos Municipales entregaron en tiempo para alcanzar la meta.



H. AYUNTAMIENTO DE SOLIDARIDAD
SECRETARÍA DE SERVICIOS PÚBLICOS
MUNICIPALES
PLAYA DEL CARMEN, QUINTANA ROO
2021 - 2024





PLANEACIÓN DE PROYECTOS ECONÓMICOS DE LA SECRETARÍA DE SERVICIOS PÚBLICOS MUNICIPALES

Objetivo de Proyecto:

Gestionar recursos a través de proyectos ante el Comité del Fideicomiso de la Administración y Pago del Derecho de Saneamiento Ambiental y del Fondo de Aportaciones para el Fortalecimiento de los Municipios, para disponer de recursos económicos para la adquisición de maquinaria especializada, equipos y suministros, de tal manera que podamos reforzar los bienes/servicios y actividades que brindamos a las y los ciudadanos solidarenses. Y cumplir con las facultades que nos fueron conferidas por reglamento.

Población objetivo:

Los proyectos que se realizan indican directamente en las Unidades Administrativas de la Secretaría de Servicios Públicos Municipales, mismas que con la implementación de las nuevas herramientas, equipo y suministro benefician a los habitantes y visitantes del municipio de Solidaridad.

Descripción del Proyecto:

Se realizan la elaboración de proyectos para la obtención de recursos económicos que ayuden a adquirir maquinaria especializada, equipamiento y suministros para la realización de las actividades y la proporción de los servicios municipales al municipio de Solidaridad. Se tiene proyectado tramitar 12 proyectos con recursos del Fideicomiso de la Administración y Pago del Derecho de Saneamiento Ambiental y el Fondo de Aportaciones para el Fortalecimiento de los Municipios. Dichos proyectos serán para la adquisición de maquinaria especializada, tales como: camión tipo grúa, trituradora de llantas, volquetes, vehículos, así como equipo y suministros que permitan el desarrollo de nuestras actividades diarias para atender la demanda de los ciudadanos con relación a los servicios públicos que se requieren brindar. La gestión de los proyectos iniciara en el segundo trimestre del año fiscal.

Actividades Realizadas:

La meta para este indicador es de 12 proyectos en el año, durante el tercer trimestre se concluyeron 5 proyectos de 6 que se tenían programados para este periodo bajo los contratos No. DPM /LP/ SER /023 /2022- DPM /ICTP /ADQ/ 016/ 2022 -DPM /ICTP/ ADQ /015 /2022 – DPM/ ICTP/ ADQ /021 /2022 - DPM / LP /SER / 001 /2022, no se alcanzó la meta debió a que actualmente están en trámite de adquisición los otros proyectos pendientes.



H. AYUNTAMIENTO DE SOLIDARIDAD
SECRETARÍA DE SERVICIOS PÚBLICOS
MUNICIPALES
PLAYA DEL CARMEN, QUINTANA ROO
2021 - 2024



GESTIONES PARA EL MANTENIMIENTO A LAS UNIDADES DEL PARQUE VEHICULAR

Objetivo de Proyecto:

Realizar el adecuado mantenimiento de los vehículos y maquinaria de la Secretaría de Servicios Públicos Municipales mediante empresas externas, las cuales brindan el servicio de mantenimiento preventivo, correctivo y lavado de vehículos para conservar las unidades motrices. De igual manera arrendar maquinaria especializada y vehículos cuyo propósito sea reforzar las actividades diarias que brindan las áreas operativas adscritas a la Secretaría de Servicios Públicos Municipales del Ayuntamiento de Solidaridad.

Población objetivo:

Las Unidades Administrativas de la Secretaría de Servicios Públicos Municipales, beneficiando con su desempeño a la ciudadanía del municipio de Solidaridad y las personas que visitan el destino año con año.

Descripción del Proyecto:

Consiste en elaborar los trámites que permitan obtener a través de empresas externas y especializadas los servicios de mantenimiento y limpieza para nuestras unidades del parque vehicular, de igual forma se gestiona el arrendamiento de unidades motrices y maquinaria especializada para el reforzamiento de las actividades principales de la Secretaría de Servicios Públicos Municipales a beneficio de toda la ciudadanía del municipio de Solidaridad.

Actividades Realizadas:

Durante el tercer trimestre se realizó una gestión administrativa que se tenía programada. La cual consiste en el: **“ARRENDAMIENTO DE MAQUINARIA PARA MEJORAR LOS ESPACIOS PÚBLICOS DEL MUNICIPIO DE SOLIDARIDAD”**. Quedó estipulado bajo la firma del contrato No. **DPM/LP/ARR/003/2022** para la prestación del servicio en mención.



Ilustración I. Contrato
DPM/LP/ARR/003/2022



H. AYUNTAMIENTO DE SOLIDARIDAD
SECRETARÍA DE SERVICIOS PÚBLICOS
MUNICIPALES
PLAYA DEL CARMEN, QUINTANA ROO
2021 - 2024





ATENCIÓN A REPORTES CIUDADANOS EN RELACIÓN A LA PRESTACIÓN DE SERVICIOS PÚBLICOS.

Objetivo de Proyecto:

Atener de manera oportuna los reportes ciudadanos de algún servicio público que requiera. De igual manera, tener un historial de reportes ciudadanos recibidos solicitando atención a las incidencias de los servicios públicos que se pudieran presentar en el día a día, a través de reportes se canalizarán al área administrativa que corresponda para que se le dé seguimiento y cumplimiento, con el propósito de poder evaluar la eficiencia y eficacia del servicio prestado.

Población objetivo:

Las y los ciudadanos del municipio de Solidaridad.

Descripción del Proyecto:

La actividad consiste en levantar un reporte con la incidencia que nos informe la o el ciudadano, en el cual nos proporcionará el tipo de reporte (luminaria apagada, bache en calle o avenida, falta de recolección de basura, solicitud de poda en área verde o espacios públicos, etc.), la ubicación exacta del lugar y algún número de teléfono para dar seguimiento al reporte; una vez capturado, se remite la información para ser atendida por el área correspondiente ejemplo: si es por alguna luminaria apagada, el reporte se pasa a la Dirección de Alumbrado Público, área facultada para dar atención. Esto permitirá contabilizar los reportes ciudadanos recibidos y atendidos en la Secretaría de Servicios Públicos Municipales con relación a la prestación de cada uno de los servicios que esta Secretaría brinda los 365 días del año, al Municipio de Solidaridad.

Actividades Realizadas:

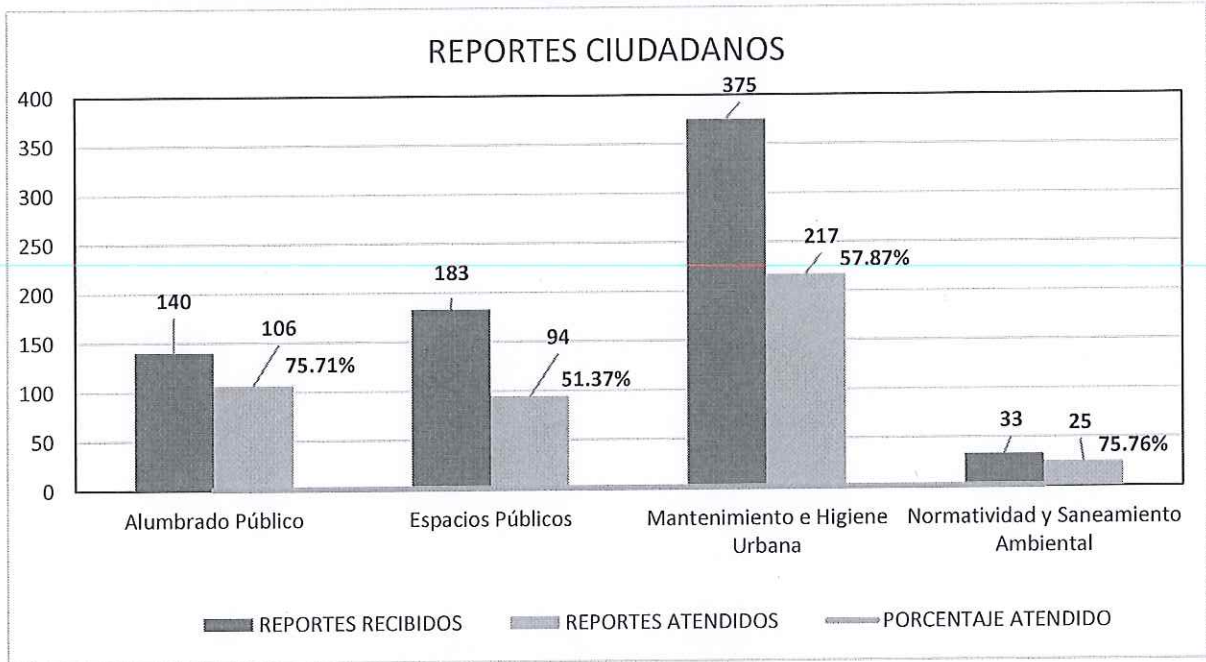
En el tercer trimestre se recibieron en total 731 reportes de los cuales 442 fueron atendidos, 106 reportes por la Dirección de Alumbrado Público, 94 por la Dirección de Espacios Públicos, 25 por la Dirección de Normatividad y Saneamiento Ambiental y 217 por la Dirección Mantenimiento e Higiene Urbana, en tiempo y forma, logrando un porcentaje de 60.47% debajo de lo programado, porque no se logró la meta debido a que aún tenemos reportes programados para su atención, Las áreas estuvieron apoyando los programas que la Presidenta Municipal nos delega, aunado del programa operativo que se tiene a diario. Seguimos atendiendo las llamadas y reportes por personal administrativo adjunto a la Subdirección Administrativa encargada de dar atención y seguimiento a los reportes recibidos.



EL AYUNTAMIENTO DE SOLIDARIDAD
SECRETARÍA DE SERVICIOS PÚBLICOS
MUNICIPALES
PLAYA DEL CARMEN, QUINTANA ROO
2021 - 2024



Gráfica ilustrativa de los reportes ciudadanos atendidos en la Secretaría de Servicios Públicos Municipales.



TALLERES DE INDUCCIÓN PARA EL PERSONAL OPERATIVO

Objetivo de Proyecto:

Capacitar a los colaboradores adscritos a la Secretaría de Servicios Públicos Municipales a través del curso de inducción para el uso correcto y manejo seguro de la maquinaria, herramientas y/o suministros con base a la actividad que desempeñan; con la finalidad de poder realizar servicios oportunamente y sin riesgo alguno.

Población objetivo:

Las y los colaboradores de la Secretaría de Servicios Públicos Municipales.

Descripción del Proyecto:

La Subdirección Administrativa desarrolló un curso-taller de inducción el cual impartirá a los colaboradores para conocer el uso correcto y manejo seguro de la maquinaria, herramientas y suministros con los cuales trabajan a diario con la finalidad de brindar mayor seguridad en la práctica, obteniendo mejores resultados en sus actividades. Iniciaremos con 27 grupos de colaboradores operativos durante este año 2022.



Actividades Realizadas:


La meta anual para los talleres de inducción es de 27 talleres, en este tercer trimestre se impartieron 6 cursos de los 9 que se tenían programados. No se alcanzó la meta debido a que el personal de RR.HH. apoyo en capacitar a todo el personal en brindar el curso Ética Profesional.

No.	NOMBRE DEL CURSO	FECHA	No. De asistentes	SEDE	INSTRUCTOR
1	Capacitación para el manejo de la Barredora Dulevo 6000	19/07/2022	9	Instalaciones de la Secretaría de Servicios Públicos Municipales	Lic. Julio Hernández Sotelo y Lic. Paulo Cesar Cortes Cedillo
2	Capacitación para el manejo de la Barredora Dulevo 6000	20/07/2022	7	Instalaciones de la Secretaría de Servicios Públicos Municipales	Lic. Julio Hernández Sotelo y Lic. Paulo Cesar Cortes Cedillo
3	Capacitación para el manejo de la Barredora Dulevo 6000	21/07/2022	8	Instalaciones de la Secretaría de Servicios Públicos Municipales	Lic. Julio Hernández Sotelo y Lic. Paulo Cesar Cortes Cedillo
4	Capacitación para el buen manejo de las unidades de 3 toneladas	11/08/2022	9	Instalaciones de la Secretaría de Servicios Públicos Municipales	C. Luis Alberto Méndez González
5	Capacitación para el buen manejo de las unidades de 3 toneladas	12/08/2022	4	Instalaciones de la Secretaría de Servicios Públicos Municipales	C. Luis Alberto Méndez González
6	Inducción para el personal de nuevo ingreso	30/09/2022	8	Instalaciones de la Secretaría de Servicios Públicos Municipales	C. Imberth Pérez y C. Anel Muñoz



H. AYUNTAMIENTO DE SOLIDARIDAD
SECRETARÍA DE SERVICIOS PÚBLICOS
MUNICIPALES
PLAYA DEL CARMEN, QUINTANA ROO
2021 - 2024





Elaboró: Montserrat Covarrubias Ortiz / Técnico Especializado.

L.A.E. Benny Felipe de Jesús Millán Parra
Secretario de la Secretaría de Servicios
Públicos Municipales



H. AYUNTAMIENTO DE SOLIDARIDAD
SECRETARÍA DE SERVICIOS PÚBLICOS
MUNICIPALES
PLAYA DEL CARMEN, QUINTANA ROO
2021 - 2024



Sanciones por faltas al Reglamento para la Prestación del Servicio Público en el Municipio de Solidaridad	
Unidad Administrativa:	Dirección de Normatividad y Saneamiento Ambiental
Línea de acción PMD:	3.I.7. Impulsar la aplicación de proyectos y normas en materia de saneamiento ambiental, a efecto de lograr una mejor colaboración y generar corresponsabilidad en el manejo de desechos entre toda la población, para lograr tener un municipio limpio y sostenible.
Periodo que se informa:	Del: 01 de Julio del 30 de Septiembre del 2022

SANCIONES A LA CIUDADANÍA POR FALTAS AL REGLAMENTO PARA LA PRESTACIÓN DEL SERVICIO PÚBLICO

Objetivo de Proyecto:

Evitar que sigan reincidiendo en infracciones y/u omisiones al Reglamento para la Prestación del Servicio Público de Recolección, Transporte, Tratamiento y Disposición Final de Residuos, Conservación de la Imagen Municipal y Saneamiento Ambiental del Municipio de Solidaridad, Quintana Roo para mantener las áreas y vías públicas en óptimas condiciones, de esta manera tener un mayor aprovechamiento de las mismas, mediante la aplicación de sanciones correctivas a los infractores.

Población Objetivo:

Ciudadanos, visitantes, responsables de obras, establecimientos, comercios, responsables de fraccionamientos y hoteles que se encuentren dentro del Municipio de Solidaridad.

Descripción del Proyecto:

Se sanciona a toda persona, responsable y/o establecimiento, por la falta de disposición para corregir las infracciones y anomalías previamente ordenadas en el acta circunstanciada y la notificación, se presentará la resolución administrativa a través de una amonestación por escrito, en la cual se tomara en cuenta la gravedad y circunstancias de la infracción, el desarrollo cultural, económico y social del infractor, así como la resistencia o colaboración para subsanar los daños y se determinara la Multa de 5 a 1500 UMA de acuerdo al tabulador, o el arresto hasta por treinta y seis horas, u obligación de hacer.

Si el infractor no cubriera el monto determinado y/o la responsabilidad de subsanar los daños dentro del plazo de 5 días se constituirá en un crédito fiscal y el pago será obtenido mediante el procedimiento administrativo de ejecución que realice la Tesorería Municipal.



**H. AYUNTAMIENTO DE SOLIDARIDAD
DIRECCIÓN DE NORMATIVIDAD Y
SANEAMIENTO AMBIENTAL
PLAYA DEL CARMEN, QUINTANA ROO
2021 - 2024**



**II. AYUNTAMIENTO DE SOLIDARIDAD
SECRETARÍA DE SERVICIOS PÚBLICOS
MUNICIPALES
PLAYA DEL CARMEN, QUINTANA ROO
2021 - 2024**



Si el infractor reincidiera en la misma falta dentro de los 90 días naturales, se aplicará la sanción por reincidencia 2 veces más del límite de máximo económico del monto determinado.

Actividades Realizadas:

La meta anual programada es de 87 sanciones, en este trimestre se realizaron **47** Sanciones, por infracciones al Reglamento para la Prestación del Servicio Público de Recolección, Transporte, Tratamiento y Disposición Final de Residuos, Conservación de la Imagen Municipal y Saneamiento Ambiental del Municipio de Solidaridad, Quintana Roo; de las cuales **13** hay sido pagadas en tiempo, mediante la gestión de la Dirección de Normatividad y Saneamiento Ambiental, ingresando un monto total en el trimestre de \$132,303.00, todo conforme al tabulador del artículo 99, del reglamento ya antes mencionado, **6** fueron enviadas para el proceso de ejecución de la tesorería municipal a través de la Dirección de Cobranza y Fiscalización, quedando pendientes **28** sanciones en plazo, para que el ciudadano se presente a la dirección.

Las colonias y/o fraccionamientos donde más se aplicaron estas sanciones son el Ejido con 7 realizados al igual que el Fraccionamiento Villas del Sol con 7, seguido de 6 que se hicieron en la colonia Colosio y 6 en Puerto Maya, por mencionar algunos, Así mismo se ha logrado notar que hay mayor incidencia en las sanciones realizadas, siendo estas 14 por la diseminación, esparcimiento, y obstrucción con material de construcción en la vía pública como residuos de escombros, blocks, grava, polvo, ramas, troncos, etc.; y 13 ejecutadas por la obstrucción de la vía pública con cualquier material y/u objeto, como cacharros, tarimas, huacales, letreros o anuncios con estructura, congeladores y material de herrería, nombrando los de mayor incidencia.

Se han realizados acciones necesarias, a las personas que tiran basura, residuos de escombros, y objetos en lotes baldíos, el cual se han sancionado 6, que fueron detectados de forma infraganti.

A continuación se muestra la tabla general de las sanciones realizadas por rubro de infracción en relación a las colonias y/o fraccionamientos:



H. AYUNTAMIENTO DE SOLIDARIDAD
DIRECCIÓN DE NORMATIVIDAD Y
SANEAMIENTO AMBIENTAL
PLAYA DEL CARMEN, QUINTANA ROO
2021 - 2024



H. AYUNTAMIENTO DE SOLIDARIDAD
SECRETARÍA DE SERVICIOS PÚBLICOS
MUNICIPALES
PLAYA DEL CARMEN, QUINTANA ROO
2021 - 2024



Tabla de Sanciones realizadas de julio a septiembre por rubro de infracción en colonias y/o fraccionamientos de Municipio de Solidaridad

Colonia y/o fraccionamientos	Arrojar o verter cualquier tipo de agua a la vía pública químicos, solventes, o residuos residuales, desde el interior de la propiedad a la vía pública	Basura sin contenedor y/o en desorden en vía pública	Cámara de basura en desorden, y mal manejo de los residuos sólidos	Diseminación y obstrucción con material de construcción en la vía pública	Obstrucción de la vía pública con cualquier material y/u objeto	Tener en área urbana gallineros, porquerizas que afecten las condiciones del saneamiento ambiental	Utilizar lugares no autorizadas para la disposición final de cualquier tipo de residuos	Total general
28 de Julio	1	0	1	0	0	0	0	2
Centro	0	1	0	1	1	0	0	3
Colosio	1	0	0	1	4	0	0	6
Cruz de Servicios	1	0	1	0	0	0	0	2
Ejido	0	0	0	2	3	0	2	7
Gonzalo Guerrero	1	0	0	0	0	0	0	1
La Guadalupana	0	0	0	2	0	0	0	2
Nicte-Ha	0	0	0	1	1	0	0	2
Pedregal	0	0	0	0	0	0	1	1
Puerto Aventuras	1	0	0	1	2	0	0	4
Puerto Maya	1	0	0	4	1	0	0	6
Puerto Maya III	0	0	0	0	0	0	1	1
Villamar I	1	0	0	0	0	0	0	1
Villamar II	0	0	0	0	0	0	1	1
Villas del Sol	1	0	2	1	1	1	1	7
Zazil-Ha	0	0	0	1	0	0	0	1
Total general	8	1	4	14	13	1	6	47

Evidencia:



H. AYUNTAMIENTO DE SOLIDARIDAD
DIRECCIÓN DE NORMATIVIDAD Y
SANEAMIENTO AMBIENTAL
PLAYA DEL CARMEN, QUINTANA ROO
2021 - 2024



H. AYUNTAMIENTO DE SOLIDARIDAD
SECRETARÍA DE SERVICIOS PÚBLICOS
MUNICIPALES
PLAYA DEL CARMEN, QUINTANA ROO
2021 - 2024



ACTAS CIRCUNSTANCIADAS EFECTUADAS A LOS CIUDADANOS

Objetivo de Proyecto:

Verificar que se haya dado el debido cumplimiento al requerimiento y/o medidas previamente ordenadas en la notificación por infracciones al Reglamento para la Prestación del Servicio Público de Recolección, Transporte, Tratamiento y Disposición Final de Residuos, Conservación de la Imagen Municipal y Saneamiento Ambiental del Municipio de Solidaridad, Quintana Roo, de toda acta realizada se declarara que no se ha corregido la infracción, y se procederá a dar una resolución administrativa.

Población Objetivo:

Ciudadanos, visitantes, responsables de obras, establecimientos, comercios, responsables de fraccionamientos y hoteles que se encuentren dentro del Municipio de Solidaridad.

Descripción del Proyecto:

De toda notificación, el inspector realizará una segunda visita al lugar de los hechos dentro del Municipio de Solidaridad, como seguimiento en término de tres días siguiente a la fecha de la notificación, en caso de no haber corregido las anomalías, al hacer caso omiso de las indicaciones previamente ordenadas, se levantará un acta circunstanciada para dictar una resolución administrativa, donde al ciudadano, se le otorgará el uso de la palabra, para manifestará el motivo de la incidencias, el ciudadano tendrá 24 horas para corregir de forma oportuna, si éste, subsana los daños, el acta queda en proceso de observancia, y vigilancia por si presenta reincidencia.

Actividades Realizadas:

La meta anual programada es de 397 actas circunstanciadas realizadas, en el trimestre se realizaron **1138**, que se entregaron a los ciudadanos por faltas al Reglamento para la Prestación del Servicio Público de Recolección, Transporte, Tratamiento y Disposición Final de Residuos, Conservación de la Imagen Municipal y Saneamiento Ambiental del Municipio de Solidaridad, Quintana Roo.

Estas fueron equivalente a las notificaciones, por lo que se está superando la meta programada, debido a la modificación del procedimiento de inspección y supervisión en la vía pública, por lo que fueron entregadas en conjunto para dar mayor referencia, asentando la situación o las circunstancias en la que se presenta la infracción y otorgar el uso de la palabra, al ciudadano, así mismo se dicta la resolución administrativa dentro del plazo ya concedido.



H. AYUNTAMIENTO DE SOLIDARIDAD
DIRECCIÓN DE NORMATIVIDAD Y
SANEAMIENTO AMBIENTAL
PLAYA DEL CARMEN, QUINTANA ROO
2021 - 2024







H. AYUNTAMIENTO DE SOLIDARIDAD
SECRETARÍA DE SERVICIOS PÚBLICOS
MUNICIPALES
PLAYA DEL CARMEN, QUINTANA ROO
2021 - 2024



En general, las colonias con más incidencia durante este trimestre son: la Colosio con **194** actas circunstanciadas y el Ejido con **141** actas realizadas, así como el fraccionamiento Villas del Sol en sus diferentes etapas con **90** actas realizadas, en la delegación de Puerto Aventuras el fraccionamiento de Puerto Maya **79** actas realizas y **62** realizadas en el poblado, siendo el 49.73% del total de las actas con notificaciones entregadas.


Tabla de actas y notificaciones realizadas de julio a septiembre por rubro de infracción	
Infracción	Actas y notificaciones realizadas
Arrojar o verter cualquier tipo de agua a la vía pública desde el interior de la propiedad	118
Basura desordenada en vía pública	90
Incinerar residuos en lugares no autorizados	1
Limpieza de bardas perimetrales	1
Arrojar o verter cualquier tipo de químicos, solventes, y/o residuos residuales a la vía pública	3
Lotes baldíos que no cumplen con la normativa	23
Utilizar lugares no autorizadas para la disposición final de cualquier tipo de residuos	4
Diseminación y obstrucción con material de construcción en la vía pública	344
Obstrucción de la vía pública con cualquier material y/u objeto	203
Vehículos abandonados y/o con desperfectos mecánicos, así como realizar reparaciones en vía publica	351
Total general	1138



H. AYUNTAMIENTO DE SOLIDARIDAD
DIRECCIÓN DE NORMATIVIDAD Y
SANEAMIENTO AMBIENTAL
PLAYA DEL CARMEN, QUINTANA ROO
2021 - 2024



H. AYUNTAMIENTO DE SOLIDARIDAD
SECRETARÍA DE SERVICIOS PÚBLICOS
MUNICIPALES
PLAYA DEL CARMEN, QUINTANA ROO
2021 - 2024



Evidencia:





H. AYUNTAMIENTO DE SOLIDARIDAD
DIRECCIÓN DE NORMATIVIDAD Y
SANEAMIENTO AMBIENTAL
PLAYA DEL CARMEN, QUINTANA ROO
2021 - 2024



H. AYUNTAMIENTO DE SOLIDARIDAD
SECRETARÍA DE SERVICIOS PÚBLICOS
MUNICIPALES
PLAYA DEL CARMEN, QUINTANA ROO
2021 - 2024





DIFUSIÓN DEL REGLAMENTO PARA LA PRESTACIÓN DE SERVICIOS PÚBLICOS.

Objetivo de Proyecto:

Dar a conocer y concientizar a los ciudadanos del Municipio de Solidaridad, sobre la corresponsabilidad en el cumplimiento del Reglamento para la Prestación del Servicio Público de Recolección, Transporte, Tratamiento y Disposición Final de Residuos, Conservación de la Imagen Municipal y Saneamiento Ambiental del Municipio de Solidaridad, Quintana Roo, para mayor aprovechamiento de las vías, áreas y servicios públicos, manteniendo así una ciudad más limpia, ordenada y mejorando la calidad de vida de todos.

Población Objetivo:

Ciudadanos, visitantes, responsables de obras, establecimientos, comercios, responsables de fraccionamientos y hoteles que se encuentren dentro del municipio de Solidaridad.

Descripción del Proyecto:

Se llevará a cabo una campaña de concientización y capacitación, donde los inspectores realizaran volanteo, mismo que especificará la disposición del correcto manejo de los residuos sólidos, así como la normativa general y las prohibiciones del Reglamento para la Prestación del Servicio Público de Recolección, Transporte, Tratamiento y Disposición Final de Residuos, Conservación de la Imagen Municipal y Saneamiento Ambiental del Municipio de Solidaridad, Quintana Roo, dando indicaciones a todos los ciudadanos en los diferentes sectores del Municipio de Solidaridad.

Actividades Realizadas:

La meta anual programada es de **5,400** volantes entregados, en este trimestre se lograron entregar **2,420**, no se llegó a la meta en este periodo, debido a que actualmente un inspector se encuentra ejecutando un operativo fijo, en horario nocturno, por lo que en la madrugada no se encuentran personas en la calle; cabe hacer mención de que es en apoyo a las demás direcciones de la Secretaría de Servicios Públicos Municipales.

En el mes de julio no programamos la actividad de difusión, por lo que no hubo avance de entrega de volantes en este mes; se continuó con la entrega de volantes en los meses de agosto y septiembre a la población, acerca de la limpia, recoja, manejo y disposición de los residuos sólidos, para dar continuidad al buen manejo de estos, tanto a los ciudadanos como los establecimientos.

R



H. AYUNTAMIENTO DE SOLIDARIDAD
DIRECCIÓN DE NORMATIVIDAD Y
SANEAMIENTO AMBIENTAL
PLAYA DEL CARMEN, QUINTANA ROO

2021 - 2024



H. AYUNTAMIENTO DE SOLIDARIDAD
SECRETARÍA DE SERVICIOS PÚBLICOS
MUNICIPALES
PLAYA DEL CARMEN, QUINTANA ROO

2021 - 2024

P



Durante el mes de agosto se entregaron **985** volantes en las diferentes colonias y/o fraccionamientos del municipio de solidaridad como en el Pedregal, Bellavista, Ejido, Palmas I, Villamar 2, Villas del Sol, Puerto Aventuras y Bosque Real.

Se repartieron **1435**, a lo largo del mes de septiembre. Se realizó el volanteo enfocado a las obligaciones que se tiene como ciudadano y las prohibiciones del Reglamento para la Prestación del Servicio Público de Recolección, Transporte, Tratamiento y Disposición Final de Residuos, Conservación de la Imagen Municipal y Saneamiento Ambiental del Municipio De Solidaridad, Quintana Roo, ya que al realizar los notificaciones y actas circunstanciadas, por infracciones al reglamento en materia, esta dirección detectó un notorio desconocimiento sobre la normativa, y a la reincorporación de esta dirección; es importante resaltar nuevamente el reglamento. En este mismo volante se da información relevante, y se incluye el número de whatsapp para reportes ciudadanos como medio oficial, y acercamiento a la ciudadanía, esto se realizó en las siguientes colonias Colosio, Ejido, Villas del Sol, Villas Riviera, La Guadalupana, Nicté Ha, Zona Turística, y Las Palmas 2.

Se dio prioridad a las colonias del Ejido, y Colosio, así como el fraccionamiento Villas del Sol; por ser colonias que reinciden en las infracciones por vehículos abandonados, acumulación de basura por debajo de él y a los costados, diseminación y obstrucción con materiales de construcción, y obstrucciones con cualquier tipo de objeto, para dar por enterado a la ciudadanía que este tipo de acciones afectan al saneamiento ambiental, así como para darles a conocer que realizar este tipo de acciones tiene consecuencias para quien las realice, ya que afectan las vialidades y vías públicas.

Así mismo, se realizó un operativo de volanteo en la colonia Nicté ha, en esa zona se encuentra mucha concentración de basura, ubicada en diferentes lotes baldíos que están cerca de los hoteles, informando a las personas sobre los horarios de recolección y limpieza. En la 5ta avenida y zona turística de igual forma se realizó volanteo para dar a conocer los dos horarios que se tiene para la recolección de basura, ya que es importante mantener la ciudad limpia, así como tener una buena imagen de los establecimientos que se encuentran ahí.



H. AYUNTAMIENTO DE SOLIDARIDAD
DIRECCIÓN DE NORMATIVIDAD Y
SANEAMIENTO AMBIENTAL
PLAYA DEL CARMEN, QUINTANA ROO
2021 - 2024



H. AYUNTAMIENTO DE SOLIDARIDAD
SECRETARÍA DE SERVICIOS PÚBLICOS
MUNICIPALES
PLAYA DEL CARMEN, QUINTANA ROO
2021 - 2024





DIRECCIÓN DE NORMATIVIDAD Y SANEAMIENTO AMBIENTAL

PROHIBICIONES

- 1 Sacar basura fuera de los horarios y días señalados para su recolección
- 2 Acumular dentro de su predio, basura, chatarra y enseres domésticos.
- 3 Generar o utilizar sitios como microtráderas, tirar basura en parques o jardines, vías y/o áreas públicas, así como lote baldíos
- 4 Arrojar agua de todo tipo con residuos, la vía pública que provoque encaramientos en vialidades o en registros drenaje pluvial
- 5 Quemar basura, hojas o cualquier tipo de residuos en lotes baldíos, predios, o en vía pública
- 6 Desmantelar o abandonar vehículos en la vía pública
- 7 Depositar objetos en vía pública, que obstruyan las banquetas, vialidades y afecten la imagen la comunidad

POR EDUCACIÓN Y POR RESPETO A LOS DEMÁS DENUNCIA A QUIEN LO REALICE

Teléfono: 984 877 30 50 Ext. 10664

Región 10 Unidad: 75 Mto. 4 LL 01 Avenida Mayapora entre calle Zapote y Centro C.R. 77223 (oficina de Seguridad Pública y Tránsito) Solidaridad, Quintana Roo

www.gobiernodesolidaridad.gob.mx

#RENOVAMOSPARACRECER

DIRECCIÓN DE NORMATIVIDAD Y SANEAMIENTO AMBIENTAL

Conozcamos nuestras obligaciones de limpieza, cuidado y conservación de las vías y áreas públicas, como ciudadanos del Municipio de Solidaridad

En el Reglamento para la Prestación del Servicio Público de Recolección, Transporte, Tratamiento y Disposición Final de Residuos, Derivados de la Imagen Municipal y Saneamiento Ambiental, se acuerda con los siguientes:

OBLIGACIONES

Conocer y cumplir el Reglamento

- 1 Contar con botes y/o contenedores para el resguardo de la basura hasta el paso del camión recolector.
- 2 Usar bolsas plásticas resistentes, y herméticas con un peso no mayor a 20 Kg.
- 3 Cumplir las condiciones de limpieza, cuidado y conservación de la Imagen Municipal
- 4 Retirar los desechos de sus mascotas que viertan en vía pública

www.gobiernodesolidaridad.gob.mx

#RENOVAMOSPARACRECER

RECOLECCIÓN DE BASURA

ruta 3 y 4

Colonia Centro (Sta. Av. Xaman Ha, Hoteles Zona Federal, Marlinna de Av. Constituyentes a Av. CTM.)	Fraaccionamiento Tohoku	Fraaccionamiento Villas del Carmen
Quadra Alca	Fraaccionamiento Quintas del Carmen	Colonia Zazil-Ha (de Sta a la Av. a la Av. 30)

MATUTINO LUNES A DOMINGO de 6:00 AM a 2:00 PM SE DEBE SACAR LA BASURA 6:00 A.M.	VESPERTINO LUNES A DOMINGO de 18:00 HRS a 2:00 HRS SE DEBE SACAR LA BASURA 20:00 HRS.
--	--

Secretaría de Servicios Públicos Municipales

¿Aún no sabes? ¡Entérate!

A través de las redes sociales del H. Ayuntamiento de Solidaridad, puedes participar informándonos las necesidades de tu Colonia:

Limpieza de pozos de absorción	Vialidades en mal estado para bacheo	Denuncia de micro tráderos
Luminarias apagadas o en mal estado	Recolección de Basura	Limpieza de áreas verdes y poda de ramas en vía pública

ATENCIÓN AL Ciudadano

984.877.3050 Ext. 10020

Si tienes algún dato comunícate al Teléfono Indicado.

También puedes enviar un Inbex <https://www.facebook.com/SServPubSolidaridad/>

Saca tu basura temprano 7:00 am

Horarios de atención:
De lunes a viernes, de 9:00 a.m. a 4:00 p.m.
Sábado, de 9:00 a.m. a 1:00 p.m.



Si tienes algún mueble, estufa, etc. Para tirar llámanos para coordinar que un vehículo especial pase por ellos, no contribuyas a crear microtráderos.

H. AYUNTAMIENTO DE SOLIDARIDAD
DIRECCIÓN DE NORMATIVIDAD Y SANEAMIENTO AMBIENTAL
PLAYA DEL CARMEN, QUINTANA ROO
2021 - 2024

H. AYUNTAMIENTO DE SOLIDARIDAD
SECRETARÍA DE SERVICIOS PÚBLICOS MUNICIPALES
PLAYA DEL CARMEN, QUINTANA ROO
2021 - 2024



Evidencia:



R



**H. AYUNTAMIENTO DE SOLIDARIDAD
DIRECCIÓN DE NORMATIVIDAD Y
SANEAMIENTO AMBIENTAL
PLAYA DEL CARMEN, QUINTANA ROO
2021 - 2024**



**II. AYUNTAMIENTO DE SOLIDARIDAD
SECRETARÍA DE SERVICIOS PÚBLICOS
MUNICIPALES
PLAYA DEL CARMEN, QUINTANA ROO
2021 - 2024**

R





NOTIFICACIONES A LOS CIUDADANOS DEL MUNICIPIO DE SOLIDARIDAD

Objetivo de Proyecto:

Informar a los ciudadanos sobre las infracciones y/u omisiones, e incitar a realizar las correcciones correspondientes en un plazo no mayor a 72 horas de acuerdo con el Reglamento para la Prestación del Servicio Público de Recolección, Transporte, Tratamiento y Disposición Final de Residuos, Conservación de la Imagen Municipal y Saneamiento Ambiental del Municipio de Solidaridad, Quintana Roo, previniendo así que incurran nuevamente en las faltas, manteniendo limpio y en orden las áreas y vías públicas del municipio.

Población Objetivo:

Ciudadanos, visitantes, responsables de obras, establecimientos, comercios, responsables de fraccionamientos y hoteles que se encuentren dentro del municipio de solidaridad.



Descripción del Proyecto:

Los inspectores durante su recorrido en los 10 sectores del Municipio de Solidaridad, detectan anomalías e infracciones, y ejecutan la visita de inspección y verificación, a los ciudadanos, responsables y/o establecimientos, que se encuentran incurriendo en una falta, levantan el documento de notificación que son avisos previos para darles a conocer el Reglamento para la Prestación del Servicio Público de Recolección, Transporte, Tratamiento y Disposición Final de Residuos, Conservación de la Imagen Municipal y Saneamiento Ambiental del Municipio de Solidaridad, Quintana Roo, y su cumplimiento.


Actividades Realizadas:

La meta anual programada es de **2,640** notificaciones (documentos) realizados; en este trimestre se realizaron **1,138**, para dar aviso del procedimiento que se le dará al no corregir una infracción del Reglamento para la Prestación del Servicio Público de Recolección, Transporte, Tratamiento y Disposición Final de Residuos, Conservación de la Imagen Municipal y Saneamiento Ambiental del Municipio de Solidaridad, Quintana Roo, y su cumplimiento.

En el mes de julio se realizaron **204** notificaciones, las 3 de mayor incidencia presentada en el mes, siendo la principal la de material de construcción en la vía pública que puede ser escombros, cascajo, polvo, grava y mezcla, del cual se entregaron 53 notificaciones en distintas colonias como Bosque Real, Centro, Colosio, Ejido, Forjadores, La Guadalupeana, Las Brisas, Nicté Ha, Palmas I, Palmas II, Pedregal, Pescadores II, Puerto Aventuras, Puerto Maya, Toscana, Villamar II, Villas del Carmen, Villas del Sol, Villas del Sol Plus, Zazil Ha,



H. AYUNTAMIENTO DE SOLIDARIDAD
DIRECCIÓN DE NORMATIVIDAD Y
SANEAMIENTO AMBIENTAL
PLAYA DEL CARMEN, QUINTANA ROO

2021 - 2024


H. AYUNTAMIENTO DE SOLIDARIDAD
SECRETARÍA DE SERVICIOS PÚBLICOS
MUNICIPALES
PLAYA DEL CARMEN, QUINTANA ROO

2021 - 2024



los cuales representan un peligro al tener gran volumen y parte de ellas ocupan gran espacio que al retirarlos, dejan un pequeño residuo. En segundo lugar el vertido de agua hacia la vía pública con 41 notificaciones, realizadas en las colonias Puerto Maya, Bosque Real, Centro Colosio, Gonzalo Guerrero, La Guadalupana, La Toscana, Palmas II, Puerto Aventuras, Puerto Maya, Tumbenchilan, Villamar I, Villas del Sol, Zazil Ha, esta anomalía se detecta de forma infraganti, ya debido a su condición, el agua se puede secar, cabe mencionar que esto puede causar daños en el arroyo vehicular formando baches y la filtración de agua hacia el suelo, y por último la obstrucción de la vía pública con objetos que pueden ser inservibles, que ocupan la vía pública, provocando zonas de acumulamiento de otros tipos de residuos, provocar malos olores, incidencias delictivas, etc. las colonias donde se presentan estos casos Bellavista, Colosio, Ejido, La Guadalupana, Nicté Ha, Puerto Aventuras, Puerto Maya, Villas Del Sol, Villas Del Sol Plus

En la colonia Colosio, hubo más anomalías durante este mes, se realizaron 28 notificaciones, de las cuales 10 fueron por obstrucción con objetos inservibles, 9 por vehículos con desperfectos mecánicos o abandonados, 3 por vertido de agua, 3 por basura, y por último 3 por materiales de construcción, cabe mencionar que estas anomalías son detectadas en la vía pública. A continuación se presenta la tabla de incidencias del mes de julio

Tabla general del mes de julio por rubro de infracción en las diferentes colonias y/o Fraccionamiento del Municipio de Solidaridad

Colonias y/o fraccionamientos	Arrojar o verter cualquier tipo de agua a la vía pública	Basura sin contenedor y/o en desorden en vía pública	Vertido de líquidos químicos, solventes, residuos residuales a la vía pública	Lote baldíos que no cumplen con la normativa	diseminación y obstrucción con Materiales de construcción en vía pública	Obstrucción con cualquier tipo de material y/o objeto la vía pública	Vehículos con desperfectos mecánicos o en abandono en vía pública	Total general
28 De Julio	0	2	0	1	0	0	0	3
Bellavista	0	0	0	2	0	1	0	3
Bosque Real	1	0	0	0	1	0	0	2
Carretera Federal	0	1	0	0	0	0	0	1
Centro	2	3	0	0	1	0	1	7
Colosio	3	3	0	0	3	10	9	28
Ejido	0	6	0	7	3	7	4	27
Forjadores	0	0	0	0	1	0	0	1
Gonzalo Guerrero	3	0	0	0	0	0	2	5

H. AYUNTAMIENTO DE SOLIDARIDAD
DIRECCIÓN DE NORMATIVIDAD Y
SANEAMIENTO AMBIENTAL
PLAYA DEL CARMEN, QUINTANA ROO
2021 - 2024

H. AYUNTAMIENTO DE SOLIDARIDAD
SECRETARÍA DE SERVICIOS PÚBLICOS
MUNICIPALES
PLAYA DEL CARMEN, QUINTANA ROO
2021 - 2024



La Guadalupana	2	0	0	0	7	1	0	10
La Toscana	1	0	0	0	0	0	0	1
Las Brisas	0	0	0	0	1	0	0	1
Las Flores	0	0	0	0	0	0	3	3
Mundo Hábitat	0	0	0	0	0	0	1	1
Nicte Ha	0	0	0	0	3	2	0	5
Palmas I	0	0	0	0	1	0	2	3
Palmas II	2	0	0	0	1	0	0	3
Pedregal	0	0	0	5	2	0	8	15
Pescadores II	0	0	1	0	1	0	0	2
Puerto Aventuras	5	0	0	0	6	11	0	22
Puerto Maya	10	0	0	0	12	2	0	24
Toscana	0	0	0	0	1	0	0	1
Tumbenchilan	1	0	0	0	0	0	0	1
Villamar I	6	0	0	0	0	0	1	7
Villamar II	0	0	0	0	1	0	0	1
Villas del Carmen	0	0	0	0	1	0	0	1
Villas del Sol	3	1	0	0	4	5	2	15
Villas del Sol Plus	0	0	0	0	1	1	0	2
Zazil Ha	2	1	0	0	2	0	4	9
Total General	41	17	1	15	53	40	37	204

Durante el mes de agosto se realizaron **390** notificaciones, se realizaron 130 notificaciones por la infracción de diseminación y obstrucción con material de construcción en la vía pública, que continúa siendo la de mayor incidencia, las colonias donde principalmente se realizaron estas notificaciones fueron el Ejido y la Colosio, seguido de La Guadalupana, Puerto Maya, así mismo se abarcaron otras colonias como 28 de Julio, Arrecifes, Aviación, Bellavista,, Cataluña I, Centro, El Peten, Forjadores, Galaxia I y II, Gonzalo Guerrero, La Joya, Las Palmas I y II, Misión del Carmen, Misión las Flores, Puerto Aventuras, Quintas del Carmen Villamar I y II, Villas del Carmen, Villas del Sol, Villas Riviera y Zazil Ha. En este mes se estuvieron realizando recorridos de detección de vehículos abandonados y/o con desperfectos mecánicos, de los cuales se realizaron 104 notificaciones esto como medio de prevención para localizar a los propietarios y solicitar su retiro, ya que llevando tiempo de alrededor de 1 año, o meses en la vía pública, pueden provocar actos ilícitos como robos de

R



H. AYUNTAMIENTO DE SOLIDARIDAD
DIRECCIÓN DE NORMATIVIDAD Y
SANEAMIENTO AMBIENTAL
PLAYA DEL CARMEN, QUINTANA ROO
2021 - 2024



H. AYUNTAMIENTO DE SOLIDARIDAD
SECRETARÍA DE SERVICIOS PÚBLICOS
MUNICIPALES
PLAYA DEL CARMEN, QUINTANA ROO
2021 - 2024





piezas de la unidad, personas que se ocultan en ellos, así como obstrucción de la vía pública, que al estar ahí por un largo tiempo incita a la acumulación de hojas, basura, y afectan la salud y a la ciudadanía en general, la Dirección de Normatividad y Saneamiento Ambiental pudo localizar a 11 propietario de estos para su retiro, y aproximadamente 40 se turnaron a la dirección de tránsito municipal para su retiro. Seguidamente se realizaron 77 notificaciones por la obstrucción de la vía pública, que impiden el paso de los peatones, o del arroyo vehicular, regularmente son maderas, cacharros, muebles, etc. Estos como referencias de algunos resultados obtenidos, seguidamente se muestran los resultados totales del mes de agosto:

Tabla general del mes de agosto por rubro de infracción en las diferentes colonias y/o Fraccionamiento del Municipio de Solidaridad

Colonias y/o fraccionamientos	Arrojar o verter cualquier tipo de agua a la vía publica	Basura sin contenedor y/o en desorden en vía publica	Vertido de líquidos químicos, solventes, o residuos residuales a la vía publica	Lote baldíos que no cumplen con la normativa	Utilizar lugares no autorizados para la disposición Final de cualquier tipo de residuos	diseminación y obstrucción con Materiales de construcción en vía publica	Obstrucción con cualquier tipo de material y/o objeto la vía publica	Vehículos con desperfectos mecánicos o en abandono en vía publica	Total general
28 De Julio	2	2	0	0	0	3	0	1	8
Arrecifes	0	1	0	0	0	1	0	0	2
Aviación	1	0	0	0	0	1	0	1	3
Bellavista	0	1	0	0	0	2	1	0	4
Bosque Real	0	1	0	0	0	0	1	4	6
Cataluña I	0	0	0	0	0	1	0	2	3
Centro	2	3	0	0	0	2	1	1	9
Colosio	2	5	0	1	0	15	10	22	55
Ejido	0	7	0	1	1	20	11	13	53
El Pedregal	0	0	0	0	1	0	1	10	12
El Peten	1	0	0	0	0	7	4	0	12
Forjadores	0	0	0	0	0	1	5	0	6
Galaxia I	0	0	0	0	0	2	0	1	3
Galaxia Ii	0	0	0	0	0	2	0	1	3
Gonzalo Guerrero	1	0	0	0	0	3	4	3	11
La Guadalupana	3	1	0	0	0	13	3	4	24
La Joya	0	0	0	0	0	1	0	0	1



H. AYUNTAMIENTO DE SOLIDARIDAD
DIRECCIÓN DE NORMATIVIDAD Y
SANEAMIENTO AMBIENTAL
PLAYA DEL CARMEN, QUINTANA ROO
 2021 - 2024


H. AYUNTAMIENTO DE SOLIDARIDAD
SECRETARÍA DE SERVICIOS PÚBLICOS
MUNICIPALES
PLAYA DEL CARMEN, QUINTANA ROO
 2021 - 2024





La Toscana	0	0	0	0	0	0	1	2	3
Las Palmas I	3	0	0	0	0	4	0	4	11
Las Palmas Ii	0	0	0	0	0	5	4	1	10
Mision Del Carmen	0	0	1	0	0	1	1	1	4
Mision Las Flores	2	0	0	0	0	2	1	2	7
Nicte Ha	0	0	0	1	0	0	2	2	5
Pescadores	0	0	0	0	0	0	0	1	1
Puerto Aventuras	2	0	0	0	0	9	5	0	16
Puerto Maya	6	0	0	0	0	13	4	0	23
Puerto Maya Iii	1	0	0	0	0	0	0	0	1
Quintas Del Carmen	0	0	0	0	0	2	0	0	2
Real Ibiza	0	0	0	0	0	0	1	2	3
Villamar I	2	1	0	0	0	1	0	6	10
Villamar II	1	0	0	0	1	2	0	5	9
Villas del Carmen	0	0	0	0	0	3	0	3	6
Villas del Carmen Plus	0	0	0	0	0	0	0	1	1
Villas del Sol	5	9	0	0	0	10	12	8	44
Villas Las Perlas	0	0	0	0	0	0	0	1	1
Villas Riviera	2	0	0	0	0	1	3	2	8
Xpu Ha	0	1	0	0	0	0	0	0	1
Zazil Ha	3	1	0	0	0	3	2	0	9
Total general	39	33	1	3	3	130	77	104	390

Mientras tanto en el mes de septiembre se realizaron **544** notificaciones, mismo donde se detecta que la mayor infracción los vehículos abandonados y/o con desperfectos mecánicos ya que de estas se realizaron un total de 209 notificaciones, de estas 47 unidades se detectaron en la colonia Colosio, 20 en el Ejido, 13 en Villamar II, y 129 en distribuidas en las colonias 28 de Julio, Bellavista, Bosque Real, Cataluña I y II, Centro, El Pedregal, Forjadores, Galaxia II, Gonzalo Guerrero, La Guadalupana, Las Palmas I y II, Mision del Carmen. Mision Las Flores, Mundo Hábitat, Nicte Ha, Pescadores, Pescadores Plus, Puerto Aventuras, Puerto Maya, Villamar I, Villas del Carmen Plus, Villas del Sol, Villas Las Perlas, Villas Riviera, Zazil Ha, Zona Industrial.



H. AYUNTAMIENTO DE SOLIDARIDAD
DIRECCIÓN DE NORMATIVIDAD Y
SANEAMIENTO AMBIENTAL
PLAYA DEL CARMEN, QUINTANA ROO
2021 - 2024



H. AYUNTAMIENTO DE SOLIDARIDAD
SECRETARÍA DE SERVICIOS PÚBLICOS
MUNICIPALES
PLAYA DEL CARMEN, QUINTANA ROO
2021 - 2024




En la colonia Colosio se realizaron 111 notificaciones, en el Ejido 60 y el fraccionamiento Puerto Maya 32, refiriéndonos a las que tuvieron mayor número de notificaciones en el mes de septiembre.

Tabla general del mes de septiembre por rubro de infracción en las diferentes colonias y/o fraccionamiento del municipio de solidaridad

Colonia y/o fraccionamiento	Arrojar o verter cualquier tipo de agua a la vía publica	Basura sin contenedor y/o en desorden en vía publica	Incinerar residuos en lotes baldíos y/o en cualquier lugar no autorizado	Limpieza permanente de bardas perimetrales en comercios, y casa habitación sin grafitis	Vertido de líquidos químicos, solventes, o residuos residuales a la vía publica	Lote baldíos que no cumplen con la normativa	Diseminación y obstrucción con materiales de construcción en vía publica	Obstrucción con cualquier tipo de material y/o objeto la vía publica	Vehículos con desperfectos mecánicos o en abandono, así como realizar reparaciones en vía publica,	Total general
28 de julio	0	0	0	0	0	0	0	1	1	2
Aviación	0	1	0	0	0	0	0	0	0	1
Bellavista	0	1	0	0	0	0	5	3	5	14
Bosque real	6	0	0	0	0	0	4	0	11	21
Carretera federal	0	2	0	0	0	0	0	0	0	2
Cataluña I	0	0	0	0	0	0	3	1	4	8
Cataluña II	0	0	0	0	0	0	0	0	2	2
Centro	2	11	0	0	0	0	3	3	6	25
Colosio	3	8	0	0	1	0	33	19	47	111
Ejido	2	8	1	0	0	4	8	16	21	60
El pedregal	0	2	0	0	0	0	1	1	6	10
Forjadores	0	0	0	0	0	0	2	1	3	6
Galaxia I	1	0	0	0	0	0	1	0	0	2
Galaxia II	0	0	0	0	0	0	3	4	7	14
Gonzalo guerrero	0	1	0	0	0	0	3	6	1	11
La guadalupana	0	0	0	0	0	0	1	1	1	3
La toscana	0	0	0	0	0	0	1	1	0	2
Las palmas I	0	0	0	0	0	0	2	2	5	9
Las palmas II	1	0	0	0	0	0	2	1	5	9
Mision del Carmen	1	0	0	0	0	0	2	2	11	16
Mision las flores	2	0	0	0	0	0	2	0	2	6


H. AYUNTAMIENTO DE SOLIDARIDAD
DIRECCIÓN DE NORMATIVIDAD Y
SANEAMIENTO AMBIENTAL
PLAYA DEL CARMEN, QUINTANA ROO
2021 - 2024


H. AYUNTAMIENTO DE SOLIDARIDAD
SECRETARÍA DE SERVICIOS PÚBLICOS
MUNICIPALES
PLAYA DEL CARMEN, QUINTANA ROO
2021 - 2024



Mundo hábitat	0	0	0	0	0	0	0	0	5	5
Nicte ha	1	0	0	1	0	0	1	0	7	10
Pescadores	0	1	0	0	0	0	3	0	2	6
Pescadores II	0	1	0	0	0	0	0	2	0	3
Pescadores plus	0	0	0	0	0	0	1	0	1	2
Puerto aventuras	7	2	0	0	0	0	10	4	1	24
Puerto maya	8	0	0	0	0	0	15	3	6	32
Quintas del Carmen	0	0	0	0	0	0	0	1	0	1
Tumbenchilan	0	0	0	0	0	0	1	0	0	1
Villamar i	1	0	0	0	0	0	3	0	4	8
Villamar ii	0	1	0	0	0	0	6	2	13	22
Villas del Carmen	0	0	0	0	0	0	1	1	0	2
Villas del Carmen plus	0	0	0	0	0	0	3	2	3	8
Villas del sol	2	1	0	0	0	0	16	5	7	31
Villas del sol plus	0	0	0	0	0	0	3	0	0	3
Villas las perlas	0	0	0	0	0	0	14	2	3	19
Villas Riviera	1	0	0	0	0	0	6	1	11	19
Zazil ha	0	1	0	0	0	0	2	1	4	8
Zona industrial	0	0	0	0	0	1	0	0	5	6
Total general	38	41	1	1	1	5	161	86	210	544




H. AYUNTAMIENTO DE SOLIDARIDAD
DIRECCIÓN DE NORMATIVIDAD Y
SANEAMIENTO AMBIENTAL
PLAYA DEL CARMEN, QUINTANA ROO
2021 - 2024



H. AYUNTAMIENTO DE SOLIDARIDAD
SECRETARÍA DE SERVICIOS PÚBLICOS
MUNICIPALES
PLAYA DEL CARMEN, QUINTANA ROO
2021 - 2024



Evidencia:



H. AYUNTAMIENTO DE SOLIDARIDAD
DIRECCIÓN DE NORMATIVIDAD Y
SANEAMIENTO AMBIENTAL
PLAYA DEL CARMEN, QUINTANA ROO
2021 - 2024



H. AYUNTAMIENTO DE SOLIDARIDAD
SECRETARÍA DE SERVICIOS PÚBLICOS
MUNICIPALES
PLAYA DEL CARMEN, QUINTANA ROO
2021 - 2024





RECORRIDOS EN VÍA PÚBLICA EN TODO EL MUNICIPIO DE SOLIDARIDAD

Objetivo de Proyecto:

Observar y vigilar que las áreas y vías públicas, estén en óptimas condiciones, y los ciudadanos den cumplimiento al Reglamento para la Prestación del Servicio Público de Recolección, Transporte, Tratamiento y Disposición Final de Residuos, Conservación de la Imagen Municipal y Saneamiento Ambiental del Municipio de Solidaridad, Quintana Roo para el mejor aprovechamiento de los servicios.

Población Objetivo:

Ciudadanos, visitantes, responsables de obras, establecimientos, comercios, responsables de fraccionamientos y hoteles que se encuentren dentro del Municipio de Solidaridad.

Descripción del Proyecto:

Los inspectores realizarán recorridos en vías y áreas públicas en todo el Municipio de Solidaridad, abarcando la ciudad de Playa del Carmen y la Delegación de Puerto Aventuras, mismos que se distribuyen en 10 sectores que incluyen colonias y/o fraccionamientos, se atienden en horario matutino y vespertino, dichos sectores son rotativos de forma trimestral, para detectar las infracciones y/u omisiones en las que incurren los ciudadanos.

Actividades Realizadas:

La meta anual programada es de 2,456 recorridos realizados, en este trimestre se realizaron 672 recorridos en vía pública.

El periodo del mes de julio realizaron 198 recorridos, se dio más atención al Sector 2, abarcando las colonias Zazil ha, Nichte ha, Zona Industrial y la Colosio con 28 recorridos, seguido del sector 10, correspondiente a la Delegación de Puerto Aventuras con 25 abarcando el poblado de Puerto Aventuras y el fraccionamiento Puerto Maya, al igual que el sector 1, con 25 recorrido en Centro, y parte de la Zona Turística, los sectores que tuvieron menos numero fueron el sector 7 con 10 recorrido, el sector 4 con 15 recorridos, el sector 8 con 16 recorrido y el sector 9 con 17 recorridos, esto debido a la operatividad, que se manejó durante el mes, ya que los inspectores asignados ese mes se encontraban ejecutando un programa fijo, que es horario nocturno, en el cual no se realiza recorrido para detección de anomalías, si no, dan apoyo a las demás dirección de la secretaria de servicios públicos municipales. Los demás sectores como el 3, 5 y 6, se mantuvo en constante vigilancia haciendo un total de 62 recorridos.



H. AYUNTAMIENTO DE SOLIDARIDAD
DIRECCIÓN DE NORMATIVIDAD Y
SANEAMIENTO AMBIENTAL
PLAYA DEL CARMEN, QUINTANA ROO
2021 - 2024



H. AYUNTAMIENTO DE SOLIDARIDAD
SECRETARÍA DE SERVICIOS PÚBLICOS
MUNICIPALES
PLAYA DEL CARMEN, QUINTANA ROO
2021 - 2024





Se le dio prioridad al sector 1, en el transcurso del mes de agosto con 29 recorridos de un total de 241 recorridos realizados; cabe mencionar que esta sector se programa en ambos turnos, ya que es vital importancia mantener en adecuadas condiciones los primeros cuadrantes de la ciudad, cuidando la imagen municipal, 28 recorridos realizados en el sector 2, abarcando la Colosio, Zazil ha, Nicte ha, y la Zona industrial, los sectores 3, 5,7, 8, 9, y 10, se mantuvieron en constante vigilancia, haciendo un total de 152 recorridos, el sector 4 es el más bajo en recorrido con 14 realizados y el sector 4 con 18 recorridos.

233 recorridos efectuados durante el mes de septiembre, se dio atención integral a los 10 sectores del Municipio de solidaridad, a pesar de las demás actividades realizadas en esta dirección, se muestra la tabla general de los recorridos realizados en el trimestre:

Sector	Julio	Agosto	Septiembre	Total general
SECTOR 1 AVIACIÓN, CENTRO, GONZALO GUERRERO, QUINTAS DEL CARMEN, XAMAN HA, SAC PAKAL, INFONAVIT COLOSIO, INFONAVIT GAVIOTAS, TOHOKU, ZAZIL HA, BRISAS, PARAÍSO DEL CARMEN.	25	29	30	84
SECTOR 2 COLOSIO, ZONA INDUSTRIAL, NICTE-HA.	28	28	28	84
SECTOR 3 BAMBÚ, LA JOYA, ALEGRANZA, BELLAVISTA, AMPLIACIÓN BELLAVISTA, EJIDO SUR Y NORTE, FORJADORES.	24	27	25	76
SECTOR 4 PEDREGAL, CRUZ DE SERVICIOS, SANTA FE DEL CARMEN, GALAXIA 1 Y 2, LAS PALMAS, MISIÓN LAS FLORES.	15	18	18	51
SECTOR 5 EL FUNDADOR, BOSQUE REAL, MISIÓN DEL CARMEN, LOS OLIVOS, 28 DE JULIO, MUNDO HÁBITAT, TOSCANA.	21	22	24	67
SECTOR 6 VILLAMAR I, OLIVOS III, CATALUÑA II, TUMBENCHILAN, CATALUÑA, VILLAMAR II.	17	14	21	52
SECTOR 7 ARRECIFES, VILLAS RIVIERA, PLAYA AZUL, EL ENCUENTRO, PLAYA MAGNA, PLAYA DEL SOL, FARALLÓN, EL CANTIL, EL PETÉN, GUADALUPANA,	10	22	17	49
SECTOR 8 VILLAS DEL CARMEN PLUS, VILLAS DEL SOL PLUS, VILLAS DEL SOL (HASTA AV. PAVO REAL) PESCADORES PLUS, VILLAS DEL CARMEN.	16	27	23	66
SECTOR 9 VILLAS DEL SOL II (DÚPLEX) VILLAS DEL SOL II (3ER PARQUE) PESCADORES.	17	27	22	66
SECTOR 10 PUERTO AVENTURAS Y PUERTO MAYA.	25	27	25	77
Total general	198	241	233	672


H. AYUNTAMIENTO DE SOLIDARIDAD
DIRECCIÓN DE NORMATIVIDAD Y
SANEAMIENTO AMBIENTAL
PLAYA DEL CARMEN, QUINTANA ROO
2021 - 2024


H. AYUNTAMIENTO DE SOLIDARIDAD
SECRETARÍA DE SERVICIOS PÚBLICOS
MUNICIPALES
PLAYA DEL CARMEN, QUINTANA ROO
2021 - 2024



SECTORES DENTRO DEL MUNICIPIO DE SOLIDARIDAD

SECTOR
SECTOR 1 AVIACIÓN, CENTRO, GONZALO GUERRERO, QUINTAS DEL CARMEN, XAMAN HA, SAC PAKAL, INFONAVIT COLOSIO, INFONAVIT GAVIOTAS, TOHOKU, ZAZIL HA, BRISAS, PARAÍSO DEL CARMEN.
SECTOR 2 COLOSIO, ZONA INDUSTRIAL, NICTE-HA.
SECTOR 3 BAMBÚ, LA JOYA, ALEGRANZA, BELLAVISTA, AMPLIACIÓN BELLAVISTA, EJIDO SUR Y NORTE, FORJADORES.
SECTOR 4 PEDREGAL, CRUZ DE SERVICIOS, SANTA FE DEL CARMEN, GALAXIA 1 Y 2, LAS PALMAS, MISIÓN LAS FLORES.
SECTOR 5 EL FUNDADOR, BOSQUE REAL, MISIÓN DEL CARMEN, LOS OLIVOS, 28 DE JULIO, MUNDO HÁBITAT, TOSCANA.

SECTOR
SECTOR 6 VILLAMAR I, OLIVOS III, CATALUÑA II, TUMBENCHILAN, CATALUÑA, VILLAMAR II.
SECTOR 7 ARRECIFES, VILLAS RIVIERA, PLAYA AZUL, EL ENCUENTRO, PLAYA MAGNA, PLAYA DEL SOL, FARALLÓN, EL CANTIL, EL PETÉN, GUADALUPANA,
SECTOR 8 VILLAS DEL CARMEN PLUS, VILLAS DEL SOL PLUS, VILLAS DEL SOL (HASTA AV. PAVO REAL) PESCADORES PLUS, VILLAS DEL CARMEN.
SECTOR 9 VILLAS DEL SOL II (DÚPLEX) VILLAS DEL SOL II (3ER PARQUE) PESCADORES.
SECTOR 10 PUERTO AVENTURAS Y PUERTO MAYA.

Elaboró: Erika Guadalupe Ortiz Chan. **Cargo:** Inspector.

C. Luis Ramón Sosa González
Director de Normatividad y
Saneamiento Ambiental



H. AYUNTAMIENTO DE SOLIDARIDAD
DIRECCIÓN DE NORMATIVIDAD Y
SANEAMIENTO AMBIENTAL
PLAYA DEL CARMEN, QUINTANA ROO

2021 - 2024

L.A.E. Benny Felipe de Jesús Millán Parra
Secretario de Servicios Públicos Municipales



H. AYUNTAMIENTO DE SOLIDARIDAD
SECRETARÍA DE SERVICIOS PÚBLICOS
MUNICIPALES
PLAYA DEL CARMEN, QUINTANA ROO
2021 - 2024





SERVICIOS DE MANTENIMIENTO EN VIALIDADES DEL MUNICIPIO

Unidad Administrativa:	Dirección de Mantenimiento e Higiene Urbana
Línea de acción PMD:	3.I.13 Establecer un sistema de atención a incidencias de pavimentación y bacheo a efecto de dar una respuesta oportuna a la ciudadanía.
Periodo que se informa:	01 de julio al 30 de septiembre de 2022

Objetivo:

Contar con calles y avenidas que permitan el trayecto seguro de los habitantes y visitantes.

Población Objetiva:

La población en general de Solidaridad, así como los turistas que transitan por vialidades del territorio municipal.

Descripción:

El servicio de mantenimiento en las vialidades permite que la carpeta asfáltica, que está dañada por los baches que son ocasionados por las lluvias, el tránsito vehicular pesado y el desgaste continuo, sea restablecido por medio de la compactación de la emulsión y la gravilla que permiten el reencarpetado de las calles y avenidas.

Así mismo este mantenimiento permite que el pavimento que tiene adocreto y que está dañado por el continuo tránsito de peatones, sea reparado con la colocación de adoquín, cementante y polvo de piedra.

Actividades realizadas y resultados obtenidos:

Durante este tercer trimestre, se realizaron **276** servicios, por lo que la meta proyectada se cumplió, derivado del plan de trabajo que se desarrolló en coordinación con el área responsable de bacheo, cubriendo cada una de las colonias que se encontraban en estado crítico, entre las que destacan: 28 de Julio, Arrecifes, Aviación, Balam Tun, Bali Residencial, Bellavista, Bosque Real, Centro, Cristo Rey, Ejido, El Pedregal, Galaxia del Carmen I y II, Gonzalo Guerrero, In House, La Guadalupana, Las Palmas I y II, La Toscana, Luis Donald Colosio, Misión de las Flores, Misión del Carmen, Misión Villamar I y II, Los Olivos, Quintas del Carmen, Palmas Turquesa I, Puerto Aventuras, Punta Estrella, Real del Sol, Real Ibiza, Residencial Marsella II, Residencial Paraíso del Carmen, Residencial Playa Azul, Residencial Playa del Sol, Residencial Velamar, Santa Fe, Villas del Sol, Villas Riviera, Xcalacoco y Zazil Ha.



H. AYUNTAMIENTO DE SOLIDARIDAD
DIRECCIÓN DE MANTENIMIENTO
E HIGIENE URBANA
PLAYA DEL CARMEN, QUINTANA ROO
2021 - 2024



H. AYUNTAMIENTO DE SOLIDARIDAD
SECRETARÍA DE SERVICIOS PÚBLICOS
MUNICIPALES
PLAYA DEL CARMEN, QUINTANA ROO
2021 - 2024





Así mismo se logró beneficiar a las colonias Aviación, Gonzalo Guerrero, Centro, Nicté-Ha Cruz de Servicio y Zazil Ha, mediante la reparación del adocreto que estaba en mal estado.

De los 276 servicios realizados, 184 corresponden al área de bacheo que cuenta con 2 equipos de trabajo, mismos que se distribuyen en dos turnos para cubrir las necesidades del municipio y que trabajan todos los días del mes, 92 servicios corresponden al área de adoquín, el cual cuenta con 1 sólo quipo para desarrollar esta actividad y que de igual manera acuden a realizar el servicio todos los días del trimestre.

A través del link <https://www.facebook.com/SServPubSolidaridad/?ti=as> se podrá consultar la información de las actividades realizadas, por la Dirección de Mantenimiento e Higiene Urbana.

REPARACIÓN DE VIALIDADES CON BACHEO

Objetivo:

Contar con vialidades en óptimas condiciones para el libre tránsito de los transeúntes y los automovilistas.

Población objetivo:

La población en general de Solidaridad, así como los turistas que transitan por vialidades del territorio municipal.

Descripción:

El servicio de bacheo permite que las vialidades del municipio brinden seguridad y confort a los visitantes y habitantes de la ciudad, razón por la cual, se cuenta con un programa para la reparación de la carpeta asfáltica que se encuentra dañada por el continuo tránsito de vehículos pesados, así como por la concentración de grandes cantidades de agua, esto a causa de las continuas lluvias que se presentan en el municipio.

Actividades realizadas:

Durante este tercer trimestre, se realizaron 2,946.83 M2 de los 4,200 M2 que se programaron en las calles y avenidas del municipio de Solidaridad, por lo que la meta proyectada para este trimestre no se cumplió, derivado del apoyo que se le dio al área de pozos, ya que con las constantes lluvias que se presentaron, no permitieron realizar esta actividad y se estuvo apoyando con los operativos que se realizaron para la limpieza de rejillas.



H. AYUNTAMIENTO DE SOLIDARIDAD
SECRETARÍA DE SERVICIOS PÚBLICOS
MUNICIPALES
PLAYA DEL CARMEN, QUINTANA ROO
2021 - 2024





Así mismo se logró beneficiar a las colonias Aviación, Gonzalo Guerrero, Centro, Nicté-Ha Cruz de Servicio y Zazil Ha, mediante la reparación del adocreto que estaba en mal estado.

De los 276 servicios realizados, 184 corresponden al área de bacheo que cuenta con 2 equipos de trabajo, mismos que se distribuyen en dos turnos para cubrir las necesidades del municipio y que trabajan todos los días del mes, 92 servicios corresponden al área de adoquín, el cual cuenta con 1 sólo quipo para desarrollar esta actividad y que de igual manera acuden a realizar el servicio todos los días del trimestre.

A través del link <https://www.facebook.com/SServPubSolidaridad/?ti=as> se podrá consultar la información de las actividades realizadas, por la Dirección de Mantenimiento e Higiene Urbana.

REPARACIÓN DE VIALIDADES CON BACHEO

Objetivo:

Contar con vialidades en óptimas condiciones para el libre tránsito de los transeúntes y los automovilistas.

Población objetivo:

La población en general de Solidaridad, así como los turistas que transitan por vialidades del territorio municipal.

Descripción:

El servicio de bacheo permite que las vialidades del municipio brinden seguridad y confort a los visitantes y habitantes de la ciudad, razón por la cual, se cuenta con un programa para la reparación de la carpeta asfáltica que se encuentra dañada por el continuo tránsito de vehículos pesados, así como por la concentración de grandes cantidades de agua, esto a causa de las continuas lluvias que se presentan en el municipio.

Actividades realizadas:

Durante este tercer trimestre, se realizaron **2,946.83 M2** de los **4,200 M2** que se programaron en las calles y avenidas del municipio de Solidaridad, por lo que la meta proyectada para este trimestre no se cumplió, derivado del apoyo que se le dio al área de pozos, ya que con las constantes lluvias que se presentaron, no permitieron realizar esta actividad y se estuvo apoyando con los operativos que se realizaron para la limpieza de rejillas.



H. AYUNTAMIENTO DE SOLIDARIDAD
SECRETARÍA DE SERVICIOS PÚBLICOS
MUNICIPALES
PLAYA DEL CARMEN, QUINTANA ROO
2021 - 2024





Entre las colonias que se atendieron durante este trimestre se encuentra la colonia 28 de Julio, Arrecifes, Aviación, Balam Tun, Bali Residencial, Bellavista, Bosque Real, Centro, Cristo Rey, Ejido, El Pedregal, Galaxia del Carmen I y II, Gonzalo Guerrero, In House, la Guadalupana, Las Palmas I y II, La Toscana, Luis Donaldo Colosio, Misión de las Flores, Misión del Carmen, Misión Villamar I y II, Los Olivos, Quintas del Carmen, Palmas Turquesa I, Puerto Aventuras, Punta Estrella, Real del Sol, Real Ibiza, Residencial Marsella II, Residencial Paraíso del Carmen, Residencial Playa Azul, Residencial Playa del Sol, Residencial Velamar, Santa Fe, Villas del Sol, Villas Riviera, Xcalacoco y Zazil Ha.

En las siguientes tablas se desglosan los resultados obtenidos por cada mes:

DESGLOSE DE LA ACTIVIDAD	
MES	M2 DE BACHEO
Julio	1,042.30
Agosto	926.94
Septiembre	977.59
Total:	2,946.83

DESGLOSE DE COLONIAS BENEFICIADAS POR MES, DURANTE ESTE TRIMESTRE

JULIO			
COLONIA	M ²	COLONIA	M ²
28 de Julio	37.14	Los Olivos II	18.10
Arrecifes	35.71	Luis Donaldo Colosio	59.44
Aviación	18.22	Misión de las Flores	33.92
Bali Residencial	5.00	Misión del Carmen	27.19
Bellavista	12.08	Misión Villamar I	52.24
Bosque Real	27.87	Misión Villamar II	67.44
Centro	52.58	Quintas del Carmen	4.00
Cristo Rey	37.64	Palmas Turquesa I Residencial	3.30
Ejido	169.93	Puerto Aventuras	118.15
El Pedregal	60.91	Punta Estrella	16.30
Galaxia del Carmen I	11.25	Real del Sol Residencial	2.80
Gonzalo Guerrero	13.65	Residencial Velamar	2.13
In House	3.06	Real Ibiza	6.50
La Guadalupana	5.59	Villas del Sol	122.07
Las Palmas I	18.09	Total:	1,042.30



H. AYUNTAMIENTO DE SOLIDARIDAD
DIRECCIÓN DE MANTENIMIENTO
E HIGIENE URBANA
PLAYA DEL CARMEN, QUINTANA ROO
2021 - 2024



EL AYUNTAMIENTO DE SOLIDARIDAD
SECRETARÍA DE SERVICIOS PÚBLICOS
MUNICIPALES
PLAYA DEL CARMEN, QUINTANA ROO
2021 - 2024





AGOSTO			
COLONIA	M ²	COLONIA	M ²
28 de Julio	40.84	Las Palmas I	14.33
Arrecifes	22.90	Las Palmas II	7.1
Aviación	28.41	Luis Donald Colosio	63.88
Balam Tun	11.61	Misión de las Flores	49.14
Bellavista	32.70	Misión del Carmen	37.75
Bosque Real	15.03	Misión Villamar I	3.72
Centro	61.82	Misión Villamar II	48.38
Ejido	147.13	Nicte Ha	2.30
El Encuentro	1.10	Puerto Aventuras	101.48
El Pedregal	1.06	Residencial Marsella II	28.58
El Peten	7.53	Residencial Velamar	0.98
Galaxias del Carmen II	47.30	Villas del sol	45.88
Gonzalo Guerrero	49.55	Villas Riviera	17.18
In House	6.84	Zazil Ha	14.15
La Guadalupana	18.27	Total:	926.94

SEPTIEMBRE			
COLONIA	M ²	COLONIA	M ²
28 de Julio	73.82	Misión Villamar I	27.80
Arrecifes	19.89	Misión Villamar II	57.61
Aviación	15.49	Puerto Aventuras	39.79
Balam Tun	42.91	Real Ibiza	62.05
Bosque Real	0.72	Los Olivos I	7.72
Centro	16.41	Residencial Marsella II	6.43
Ejido	275.35	Residencial Paraíso del Carmen	0.24
El Pedregal	1.21	Residencial Playa Azul	14.26
Galaxias del Carmen II	30.41	Residencial Playa del Sol	1.56
Gonzalo Guerrero	32.59	Residencial Velamar	2.40
La Toscana	2.25	Santa Fe	4.42
Las Palmas I	17.50	Villas del Sol	51.58
Las Palmas II	1.56	Villas Riviera	3.38
Luis Donald Colosio	59.01	Xcalacoco	5.90
Misión de las Flores	79.79	Zazil Ha	0.72
Misión del Carmen	22.82	Total:	977.59



H. AYUNTAMIENTO DE SOLIDARIDAD
DIRECCIÓN DE MANTENIMIENTO
E HIGIENE URBANA
PLAYA DEL CARMEN, QUINTANA ROO
2021 - 2024





II. AYUNTAMIENTO DE SOLIDARIDAD
SECRETARÍA DE SERVICIOS PÚBLICOS
MUNICIPALES
PLAYA DEL CARMEN, QUINTANA ROO
2021 - 2024





Evidencia fotográfica de la actividad:



A través del link <https://www.facebook.com/SServPubSolidaridad/?ti=as> se podrá consultar la información de las actividades realizadas, por la Dirección de Mantenimiento e Higiene Urbana.

REPARACIÓN DE VIALIDADES CON ADOQUÍN

Objetivo:

Realizar el mantenimiento y las adecuaciones necesarias al pavimento que cuenta con adocreto, permitiendo la circulación en las vialidades y facilitando la movilización de la ciudadanía.

Población objetivo:

La población en general de Solidaridad, así como los turistas que transitan por vialidades del territorio municipal.



H. AYUNTAMIENTO DE SOLIDARIDAD
DIRECCIÓN DE MANTENIMIENTO
E HIGIENE URBANA
PLAYA DEL CARMEN, QUINTANA ROO



H. AYUNTAMIENTO DE SOLIDARIDAD
SECRETARÍA DE SERVICIOS PÚBLICOS
MUNICIPALES
PLAYA DEL CARMEN, QUINTANA ROO
2021 - 2024





Descripción:

El servicio de reparación de adoquín permite que la infraestructura vial y peatonal sea transitable y que se pueda apreciar cada una de las riquezas naturales que tiene este destino turístico.

Derivado del continuo tránsito vehicular y peatonal, el adoquín sufre desgaste, por lo que es primordial realizar las adecuaciones necesarias, para cubrir el pavimento que cuenta con adoquín y evitar con ello, accidentes y una mala imagen del municipio. Este tipo de pavimento se encuentra principalmente en la zona turística.

Actividades realizadas y resultados obtenidos:

Durante este tercer trimestre se realizaron **158.05 M2** de reparación con adoquín de los **114 M2** que se programaron, por lo que la meta proyectada se rebasó, ya que derivado del periodo vacacional, se le dio prioridad a la reparación de los baches de adoquín que se encontraban en la zona turística, con la finalidad de proyectar una buena imagen al turismo, entre las zonas que fueron atendidas este trimestre se encuentra la Gonzalo Guerrero, Nicté-Ha y el Centro.

En las siguientes tablas se desglosan los resultados obtenidos por cada mes:

DESGLOSE DE LA ACTIVIDAD	
MES	M2 DE ADOQUÍN
Julio	81.00
Agosto	52.45
Septiembre	24.60
Total:	158.05

DESGLOSE DE COLONIAS BENEFICIADAS POR MES, DURANTE ESTE TRIMESTRE

JULIO		AGOSTO		JUNIO	
COLONIA	M ²	COLONIA	M ²	COLONIA	M ²
Gonzalo Guerrero	32.90	Cruz de Servicios	7.50	Aviación	3.50
Centro	48.10	Centro	12.65	Centro	10.50
Total	81.00	Nicté-Ha	20.20	Gonzalo Guerrero	10.60
		Zazil-Ha	12.10	Total	24.60
		Total	52.45		



AYUNTAMIENTO DE SOLIDARIDAD
DIRECCION DE MANTENIMIENTO
E HIGIENE URBANA
PLAYA DEL CARMEN, QUINTANA ROO
2021 - 2024




H. AYUNTAMIENTO DE SOLIDARIDAD
SECRETARÍA DE SERVICIOS PÚBLICOS
MUNICIPALES
PLAYA DEL CARMEN, QUINTANA ROO
2021 - 2024





Evidencia fotográfica de la actividad:



A través del link <https://www.facebook.com/SServPubSolidaridad/?ti=as> se podrá consultar la información de las actividades realizadas, por la Dirección de Mantenimiento e Higiene Urbana.



H. AYUNTAMIENTO DE SOLIDARIDAD
DIRECCIÓN DE MANTENIMIENTO
E HIGIENE URBANA
PLAYA DEL CARMEN, QUINTANA ROO
2021 - 2024



H. AYUNTAMIENTO DE SOLIDARIDAD
SECRETARÍA DE SERVICIOS PÚBLICOS
MUNICIPALES
PLAYA DEL CARMEN, QUINTANA ROO
2021 - 2024



SERVICIOS DE MANTENIMIENTO EN POZOS DE ABSORCIÓN REALIZADOS	
Unidad Administrativa:	Dirección de Mantenimiento e Higiene Urbana
Línea de acción PMD:	3.I.11 Establecer un programa preventivo permanente de desazolve de pozos de absorción, en el que se hará un censo de la funcionalidad y operatividad de la infraestructura existente, así como una evaluación de necesidades de mantenimiento y reforzamiento de la misma, a efecto de minimizar las anegaciones durante época de lluvias.
Periodo que se informa:	01 de julio al 30 de septiembre de 2022

Objetivo:

Contar con pozos de absorción que ayuden al correcto cause del agua pluvial, para que sea absorbida por el subsuelo y que existan vialidades libres de encharcamiento.

Población Objetiva:

La población en general de Solidaridad, así como los turistas que transitan por vialidades del territorio municipal.

Descripción:

El servicio de desazolve permite que los pozos tengan un buen funcionamiento y evita encharcamientos en las vialidades, así mismo la limpieza de rejillas y pozos areneros ayudan al buen cause del agua pluvial. A través de este servicio se puede succionar el líquido sólido y el lodo que se encuentra dentro de los pozos, así como remover y eliminar los residuos que se encuentran obstruyendo el paso del flujo dentro de las tuberías, ya que al combinar la presión y succión que se realiza por medio de las maquinarias adecuadas, permite que el desazolve y la limpieza sean adecuados.

Es importante señalar que para la limpieza se requiere de escobas, arañas, palas, barretas, cubetas y guantes, entre otros materiales que son indispensables para este servicio.

Actividades realizadas y resultados obtenidos:

Durante este tercer trimestre, se realizaron **184** servicios de los **184** servicios que estaban programados, por lo que la meta proyectada se cumplió, derivado de los servicios de desazolve de pozos de absorción y limpiezas de rejillas y pozos areneros que se realizaron.



H. AYUNTAMIENTO DE SOLIDARIDAD
DIRECCIÓN DE MANTENIMIENTO
E HIGIENE URBANA
PLAYA DEL CARMEN, QUINTANA ROO
2021 - 2024



H. AYUNTAMIENTO DE SOLIDARIDAD
SECRETARÍA DE SERVICIOS PÚBLICOS
MUNICIPALES
PLAYA DEL CARMEN, QUINTANA ROO
2021 - 2024





En los puntos más vulnerables del municipio como es la colonia: Aviación, Balam Tun, Bellavista, Centro, Cruz de Servicios, El Ejido, El Pedregal, Gonzalo Guerrero, In House, Luis Donaldo Colosio, Misión de las Flores, Quintas del Carmen, Privadas de Bosque Real, Puerto Aventuras, Residencial Privanza del Mar, Residencial Velamar, Villas del Sol, , Cataluña, Galaxia del Carmen II, Las Palmas I y II, Misión del Carmen, Misión Villamar I y II, Zazil Ha, 28 de Julio, Arco Vial, El Petén, La Guadalupana, La Toscana, Residencial Marsella II, Santa Fe y Selvanova.

De los 184 servicios realizados 92 corresponden al servicio de pozos de absorción y 92 al servicio de limpieza de rejillas y pozos areneros, esta actividad la lleva a cabo un solo equipo de trabajo en todo el municipio, mismos que acuden todos los días a verificar las condiciones en las que se encuentran los pozos y rejillas, por lo que de acuerdo con la magnitud que se presenta realizan la actividad correspondiente. Cabe mencionar que una actividad podría abarcar hasta varios días para que se finalice.

Las colonias que fueron beneficiadas con el servicio de pozos de absorción son las siguientes: Aviación, Balam Tun, Bellavista, Centro, Cruz de Servicios, Ejido, El Pedregal, Gonzalo Guerrero, In House, Luis Donaldo Colosio, Misión de las Flores, Misión Villamar I, Quintas del Carmen, Privadas de Bosque Real, Puerto Aventuras, Residencial Privanza del Mar, Residencial Velamar, Villas del Sol y Zazil Ha.

Por otra parte, las colonias que se beneficiaron con la limpieza de rejillas y pozos areneros fueron: 28 de Julio, Arco Vial, Aviación, Bellavista, Cataluña, Centro, Cruz de Servicios, Ejido, El Petén, Galaxia del Carmen II, Gonzalo Guerrero, La Guadalupana, Las Palmas I y II, La Toscana, Misión del Carmen, Misión Villamar I y II.

A través del link <https://www.facebook.com/SServPubSolidaridad/?ti=as> se podrá consultar la información de las actividades realizadas, por la Dirección de Mantenimiento e Higiene Urbana.



H. AYUNTAMIENTO DE SOLIDARIDAD
DIRECCIÓN DE MANTENIMIENTO
E HIGIENE URBANA
PLAYA DEL CARMEN, QUINTANA ROO
2021 - 2024



EL AYUNTAMIENTO DE SOLIDARIDAD
SECRETARÍA DE SERVICIOS PÚBLICOS
MUNICIPALES
PLAYA DEL CARMEN, QUINTANA ROO
2021 - 2024



REALIZACIÓN DE DESAZOLVE DE POZOS DE ABSORCIÓN

Objetivo:

Mantener los pozos de absorción en buen estado para evitar inundaciones de vialidades, ya que debido a las lluvias y al desnivel de las calles, los residuos que se encuentran esparcidos por las vialidades son arrastrados hacia el interior de los pozos, obstruyendo la filtración de agua.

Población objetivo:

La población en general de Solidaridad, así como los turistas que transitan por vialidades del territorio municipal.

Descripción:

El servicio de desazolve de pozos de absorción y la limpieza de rejillas y pozos arenosos, van de la mano, ya que facilitan la filtración del agua al suelo durante la temporada de lluvias, lo que permite contar con calles y avenidas transitables y seguras.

Actividades realizadas y resultados obtenidos:

Durante este tercer trimestre se realizaron **104 desazolves** de pozos de absorción de los **10 desazolves** que se programaron, por lo que la meta proyectada se rebaso, ya que debido a las constantes lluvias que se presentaron en el municipio, se vio la necesidad de desazolvar los pozos más críticos, los cuales provocaban encharcamientos en diferentes colonias del municipio.

En las siguientes tablas se desglosan los resultados obtenidos por cada mes:

DESGLOSE DE LA ACTIVIDAD	
MES	DESAZOLVE DE POZOS DE ABSORCIÓN
Julio	33
Agosto	32
Septiembre	39
Total:	104



[Handwritten signature]

H. AYUNTAMIENTO DE SOLIDARIDAD
DIRECCIÓN DE MANTENIMIENTO
E HIGIENE URBANA
PLAYA DEL CARMEN, QUINTANA ROO
2021 - 2024



[Handwritten signature]

H. AYUNTAMIENTO DE SOLIDARIDAD
SECRETARÍA DE SERVICIOS PÚBLICOS
MUNICIPALES
PLAYA DEL CARMEN, QUINTANA ROO
2021 - 2024






DESGLOSE DE COLONIAS BENEFICIADAS POR MES, DURANTE ESTE TRIMESTRE

JULIO		AGOSTO		SEPTIEMBRE	
COLONIA	DESAZOLVE	COLONIA	DESAZOLVE	COLONIA	DESAZOLVE
Balam Tun	3	Bellavista	17	Aviación	1
Bellavista	2	Bosque Real	2	Centro	1
El Pedregal	3	Centro	1	Cruz de Servicios	2
Misión de las Flores	1	Ejido	1	Ejido	6
Privada Bosque Real	1	El Pedregal	2	Gonzalo Guerrero	1
Puerto Aventuras	19	Puerto Aventuras	2	In House	1
Residencial Privanza del Mar	2	Villas del Sol	7	Luis Donaldo Colosio	11
Villas del Sol	2	Total	32	Misión de las Flores	5
Total	33			Misión Villamar I	1
				Quintas del Carmen	2
				Residencial Velamar	1
				Villas del Sol	3
				Zazil Ha	4
				Total	39

Evidencia fotográfica de la actividad:



A través del link <https://www.facebook.com/SServPubSolidaridad/?ti=as> se podrá consultar la información de las actividades realizadas, por la Dirección de Mantenimiento e Higiene Urbana.



H. AYUNTAMIENTO DE SOLIDARIDAD
DIRECCIÓN DE MANTENIMIENTO
E HIGIENE URBANA
PLAYA DEL CARMEN, QUINTANA ROO
2021 - 2024



H. AYUNTAMIENTO DE SOLIDARIDAD
SECRETARÍA DE SERVICIOS PÚBLICOS
MUNICIPALES
PLAYA DEL CARMEN, QUINTANA ROO
2021 - 2024





LIMPIEZA DE REJILLAS Y POZOS ARENEROS

Objetivo:

Mantener la limpieza de rejillas y pozos areneros para el correcto funcionamiento de los pozos de absorción y con ello evitar las inundaciones en las vialidades.

Población objetivo:

La población en general de Solidaridad, así como los turistas que transitan por vialidades del territorio municipal.

Descripción:

El servicio de limpieza de rejillas y pozos areneros permite que el agua no se acumule en las vialidades, lo que ayuda a que el agua tenga su cauce.

Generalmente la obstrucción de las rejillas se da por la basura que se acumula, razón por la cual continuamente el equipo de pozos se encuentra limpiando las rejillas para que en la temporada de lluvias se encuentre en perfecto estado.

Actividades realizadas y resultados obtenidos:

En el caso de la limpieza de rejillas y pozos areneros, se realizaron **5,299 limpiezas de las 3,000 limpiezas** que se programaron, por lo que la meta que se proyectó para este trimestre se rebasó, esto debido a que se presentaron lluvias en este trimestre y se tuvo que realizar operativos para evitar que se obstruyan las rejillas y se encharquen las vialidades.

En las siguientes tablas se desglosan los resultados obtenidos por cada mes:

DESGLOSE DE LA ACTIVIDAD	
MES	LIMPIEZA DE REJILLAS Y POZOS ARENEROS
Julio	3,008
Agosto	1,978
Septiembre	313
Total:	5,299



H. AYUNTAMIENTO DE SOLIDARIDAD
DIRECCIÓN DE MANTENIMIENTO
E HIGIENE URBANA
PLAYA DEL CARMEN, QUINTANA ROO
2021 - 2024



H. AYUNTAMIENTO DE SOLIDARIDAD
SECRETARÍA DE SERVICIOS PÚBLICOS
MUNICIPALES
PLAYA DEL CARMEN, QUINTANA ROO
2021 - 2024





DESGLOSE DE COLONIAS BENEFICIADAS POR MES, DURANTE ESTE TRIMESTRE

JULIO			AGOSTO			SEPTIEMBRE		
COLONIA	POZOS ARENEROS	REJILLAS	COLONIA	POZOS ARENEROS	REJILLAS	COLONIA	POZOS ARENEROS	REJILLAS
28 de Julio	0	10	28 de Julio	0	20	28 de Julio	0	14
Arco Vial	0	7	Aviación	0	208	Arco Vial	0	1
Aviación	0	338	Bellavista	2	7	Aviación	0	1
Bellavista	0	2	Bosque Real	0	10	Bellavista	4	4
Cataluña	0	1	Centro	0	1,505	Cataluña	0	6
Centro	0	2,444	Ejido	0	33	Centro	2	5
El Pedregal	4	4	El Pedregal	2	1	Cruz de Servicio	4	12
Ejido	0	36	Galaxia del Carmen II	0	5	Ejido	2	13
Galaxia del Carmen II	0	6	Galaxias del Carmen I	0	2	El Petén	0	1
Gonzalo Guerrero	8	26	Gonzalo Guerrero	0	16	Gonzalo Guerrero	0	2
Las Palmas I	4	19	In House	3	3	La Guadalupeana	0	1
Las Palmas II	0	3	Las Palmas I	0	9	La Toscana	15	15
Misión de las Flores	0	20	Las Palmas II	0	4	Las Palmas I	0	37
Misión del Carmen	0	45	Luis Donaldo Colosio	0	5	Las Palmas II	0	3
Misión Villamar I	0	3	Misión de las Flores	0	14	Luis Donaldo Colosio	7	25
Misión Villamar II	1	8	Misión Villamar I	0	11	Misión de las Flores	6	24
Privada Bosque Real	1	2	Misión Villamar II	0	32	Misión del Carmen	0	16
Puerto Aventuras	6	6	Puerto Aventuras	3	3	Misión Villamar I	0	32
Villas Sol	4	0	Santa Fe	0	6	Misión Villamar II	0	28
Total	28	2,980	Selvanova	0	2	Privadas de Bosque Real	0	2
Total general	3,008.00		Villas del Sol	25	47	Quintas del Carmen	0	2
			Total	35	1,943	Residencial Marsella II	0	1
			Total General	1,978.00		Residencial Velamar	0	2
						Santa Fe	0	5
						Villas del Sol	5	12
						Zazil-Ha	0	4
						Total	45	268
						Total General	313.00	



[Handwritten signature]

H. AYUNTAMIENTO DE SOLIDARIDAD
DIRECCIÓN DE MANTENIMIENTO
E HIGIENE URBANA
PLAYA DEL CARMEN, QUINTANA ROO
2021 - 2024




II. AYUNTAMIENTO DE SOLIDARIDAD
SECRETARÍA DE SERVICIOS PÚBLICOS
MUNICIPALES
PLAYA DEL CARMEN, QUINTANA ROO
2021 - 2024

[Handwritten mark]





Evidencia fotográfica:



A través del link <https://www.facebook.com/SServPubSolidaridad/?ti=as> se podrá consultar la información de las actividades realizadas, por la Dirección de Mantenimiento e Higiene Urbana.



II. AYUNTAMIENTO DE SOLIDARIDAD
DIRECCIÓN DE MANTENIMIENTO
E HIGIENE URBANA
PLAZA DEL CARMEN, QUINTANA ROO
2021 - 2024



II. AYUNTAMIENTO DE SOLIDARIDAD
SECRETARÍA DE SERVICIOS PÚBLICOS
MUNICIPALES
PLAZA DEL CARMEN, QUINTANA ROO
2021 - 2024





SERVICIOS DE MANTENIMIENTO DE FUENTES, MONUMENTOS Y PARQUES REALIZADOS	
Unidad Administrativa:	Dirección de Mantenimiento e Higiene Urbana
Línea de acción PMD:	3.I.5 Sectorizar la provisión de servicios públicos municipales para la recolección de basura, limpieza de calles y parques, así como la poda de árboles y jardines y la administración de viveros municipales; también se contará con instalaciones y centros de trabajo tanto en Puerto Aventuras como en Villas del Sol.
Periodo que se informa:	01 de julio al 30 de septiembre de 2022

Objetivo:

Realzar la belleza cultural con la que cuenta el municipio de Solidaridad, así como contar con parques que tengan instalaciones adecuadas para la sana recreación y esparcimiento de los visitantes y habitantes.

Población Objetiva:

La población en general de Solidaridad, así como los turistas que transitan por vialidades del territorio municipal.

Descripción:

El servicio de mantenimiento de fuentes, monumentos y parques, permite que los habitantes y visitantes puedan visualizar no solo la riqueza natural, sino también la riqueza cultural, este servicio se requiere de manera constante, ya que derivado del clima que se tiene en la región la acumulación de salitre en los monumentos y el sarro en las fuentes, continuamente se hacen presentes, por lo que estratégicamente se cuenta con un cronograma de trabajo mensual, el cual permite atender cada una de las necesidades que se presentan en las fuentes y monumentos de este municipio.

Por otra parte, la rehabilitación de los parques permite la sana recreación de la comunidad en general, razón por la cual este trimestre se atendieron diversos parques, en los cuales se rehabilitaron los juegos que se encontraban en mal estado.

Generalmente entre el material que se utiliza para la limpieza de las fuentes se encuentra: Cloro en polvo, ácido muriático, escobas y jaladores. En el caso de la limpieza de los monumentos se requiere acetona, vinagre, pinceles y broca. Para rehabilitar los parques se requiere pintura, soldadura entre otros materiales.



[Handwritten signature]

H. AYUNTAMIENTO DE SOLIDARIDAD
DIRECCIÓN DE MANTENIMIENTO
E HIGIENE URBANA

H. AYUNTAMIENTO DE SOLIDARIDAD
SECRETARÍA DE SERVICIOS PÚBLICOS
MUNICIPALES
PLAYA DEL CARMEN, QUINTANA ROO



[Handwritten mark]





Actividades realizadas y resultados obtenidos:

Durante este tercer trimestre, se realizaron **276 servicios de mantenimiento en fuentes, monumentos y parques** de los 276 servicios que se programaron, por lo que la meta proyectada se cumplió, derivado de la atención oportuna que se brindó a las fuentes: Arco Maya, El Petén, 28 de Julio, Juego de Pelota, Las Américas, Los Caudillos, Pescadores y Villas del Sol.

Los parques que fueron atendidos en este periodo son los siguientes: Parque Leona Vicario, Villas del Sol (1er parque), y parque sin nombre de la colonia Ejido.

De los 276 servicios realizados 184 corresponden al servicio de mantenimientos y rehabilitación de fuentes y monumentos y 92 servicios corresponden a la rehabilitación de parques públicos. Los servicios realizados se consideran cada que la cuadrilla acude al lugar de trabajo para realizar los avances de los mantenimientos.

A través del link <https://www.facebook.com/SServPubSolidaridad/?ti=as> se podrá consultar la información de las actividades realizadas, por la Dirección de Mantenimiento e Higiene Urbana.

REHABILITACIÓN DE FUENTES Y MONUMENTOS

Objetivo:

Contribuir al correcto funcionamiento de las fuentes y monumentos con la intención de poder realzar nuestra identidad cultural.

Población objetivo:

La población en general de Solidaridad, así como los turistas que transitan por vialidades del territorio municipal.

Descripción:

Esta actividad permite que las fuentes y monumentos puedan ser apreciadas en su totalidad, esto por medio de los resanes y reparaciones de las estructuras que se encuentran dañadas.



H. AYUNTAMIENTO DE SOLIDARIDAD
DIRECCIÓN DE MANTENIMIENTO
E HIGIENE URBANA
PLAYA DEL CARMEN, QUINTANA ROO
2021 - 2024



EL AYUNTAMIENTO DE SOLIDARIDAD
SECRETARÍA DE SERVICIOS PÚBLICOS
MUNICIPALES
PLAYA DEL CARMEN, QUINTANA ROO
2021 - 2024





Generalmente se utilizan químicos desengrasantes, thinner, acetona, barniz, sólo por mencionar alguno de los elementos que permiten la rehabilitación de las mismas.

Actividades realizadas y resultados obtenidos:

Durante este tercer trimestre se realizaron **2 rehabilitaciones**, logrando con esto que la meta anual proyectada se incrementara, ya que no se tiene programado ninguna rehabilitación para este trimestre, sin embargo, se encontraban en mal estado, por lo que se les dio prioridad. Las fuentes beneficiadas para este trimestre son: Pescadores y Juego de Pelota ubicadas en la colonia Centro.

En las siguientes tablas se desglosan los resultados obtenidos por cada mes:

DESGLOSE DE LA ACTIVIDAD	
MES	REHABILITACIONES EN FUENTES Y MONUMENTOS
Julio	1
Agosto	1
Septiembre	0
Total	2

DESGLOSE DE COLONIAS BENEFICIADAS POR MES, DURANTE ESTE TRIMESTRE

JULIO					
FECHA	FUENTES	ACTIVIDAD	DIRECCIÓN	COLONIA	OBSERVACIONES
08/07/2022	Pescadores	Rehabilitación	Avenida 15 entre avenida Benito Juárez y calle 2 norte	Centro	Se realizó la instalación de una bomba sumergible nueva, así como la limpieza y aplicación de fibra de vidrio y pintura en la fuente.

AGOSTO					
FECHA	FUENTES	ACTIVIDAD	DIRECCIÓN	COLONIA	OBSERVACIONES
17/08/2022	Juego de Pelota	Rehabilitación	Fuente Juego de Pelota (5ta avenida con avenida Constituyentes)	Centro	Se realizó la instalación de la bomba y la conexión de la misma a la línea eléctrica para su correcto funcionamiento en la fuente.



H. AYUNTAMIENTO DE SOLIDARIDAD
DIRECCIÓN DE MANTENIMIENTO
E HIGIENE URBANA
PLAYA DEL CARMEN, QUINTANA ROO
2021 - 2024





H. AYUNTAMIENTO DE SOLIDARIDAD
SECRETARÍA DE SERVICIOS PÚBLICOS
MUNICIPALES
PLAYA DEL CARMEN, QUINTANA ROO
2021 - 2024





Evidencia fotográfica de la actividad:



A través del link <https://www.facebook.com/SServPubSolidaridad/?ti=as> se podrá consultar la información de las actividades realizadas, por la Dirección de Mantenimiento e Higiene Urbana.

MANTENIMIENTO DE FUENTES Y MONUMENTOS

Objetivo:

Conservar las fuentes y monumentos en buen estado, tanto en su escultura y estructura, como en el funcionamiento de la red eléctrica e hidráulica de los mismos, a través de trabajos de mantenimiento y limpieza del entorno para darle una identidad cultural a la ciudad.

Población objetivo:

La población en general de Solidaridad, así como los turistas que transitan por vialidades del territorio municipal.


Descripción:

Esta actividad permite que las fuentes y monumentos se conserven y que nuestro patrimonio cultural e histórico siga existiendo, lo que permite que nuestro municipio tenga una identidad.

Actividades realizadas y resultados obtenidos:

Durante este tercer trimestre se realizaron **83 mantenimientos** de los **126** que se programaron, por lo que la meta proyectada no se cumplió, derivado de las rehabilitaciones que se realizaron, ya que las fuentes se encontraban en muy mal estado, por lo que se le dio prioridad a las fuentes que requerían de una rehabilitación.

H. AYUNTAMIENTO DE SOLIDARIDAD
DIRECCIÓN DE MANTENIMIENTO
E HIGIENE URBANA
PLAYA DEL CARMEN, QUINTANA ROO
2021 - 2024



IL. AYUNTAMIENTO DE SOLIDARIDAD
SECRETARÍA DE SERVICIOS PÚBLICOS
MUNICIPALES
PLAYA DEL CARMEN, QUINTANA ROO
2021 - 2024



En las siguientes tablas se desglosan los resultados obtenidos por cada mes:

DESGLOSE DE LA ACTIVIDAD	
MES	MANTENIMIENTO EN FUENTES Y MONUMENTOS
Julio	23
Agosto	38
Septiembre	22
Total:	83

DESGLOSE DE COLONIAS BENEFICIADAS POR MES, DURANTE ESTE TRIMESTRE

JULIO		AGOSTO				SEPTIEMBRE	
FUENTE	MTTO.	FUENTE	MTTO.	MONUMENTO	MTTO.	FUENTE	MTTO.
Arco Maya	4.00	Arco Maya	5.00	Padre del Mestizaje en América	1.00	Arco Maya	2.00
El Petén	1.00	El Petén	4.00	Estatua Andrés Quintana Roo	1.00	El Petén	2.00
28 de Julio	3.00	28 de Julio	4.00	Estatua Leona Vicario	1.00	28 de Julio	4.00
Juego de Pelota	4.00	Juego de Pelota	5.00	Total	3.00	Juego de Pelota	4.00
Las Américas	3.00	Las Américas	5.00			Las Américas	2.00
Los Caudillos	3.00	Los Caudillos	3.00			Caudillos	2.00
Pescadores	2.00	Pescadores	5.00			Pescadores	3.00
Villas del Sol	3.00	Villas del Sol	4.00			Villas del Sol	3.00
Total	23.00	Total	35.00			Total	22.00
Total general	23.00	Total general	38.00			Total general	22.00

Evidencia fotográfica de la actividad:



H. AYUNTAMIENTO DE SOLIDARIDAD
DIRECCIÓN DE MANTENIMIENTO
PLAYA DEL CARMEN, QUINTANA ROO



H. AYUNTAMIENTO DE SOLIDARIDAD
SECRETARÍA DE SERVICIOS PÚBLICOS MUNICIPALES
PLAYA DEL CARMEN, QUINTANA ROO
2021 - 2024





A través del link <https://www.facebook.com/SServPubSolidaridad/?ti=as> se podrá consultar la información de las actividades realizadas, por la Dirección de Mantenimiento e Higiene Urbana.

REHABILITACIÓN DE PARQUES PÚBLICOS

Objetivo:

Rehabilitar los juegos, mallas metálicas y estructuras en general de los parques, con la finalidad que los habitantes y visitantes de este municipio, cuenten con espacios para la sana recreación y el esparcimiento.

Población objetivo:

La población en general de Solidaridad, así como los turistas que transitan por vialidades del territorio municipal.

Descripción:

El servicio de rehabilitación de los parques permite tener espacios de recreación seguros, en donde los habitantes y visitantes pueden convivir y realizar todo tipo de actividades.

Actividades realizadas y resultados obtenidos:

Durante este tercer trimestre se realizaron **07 rehabilitaciones** de las **07** que se programaron, por lo que la meta proyectada se cumplió, derivado de la buena planeación que existió entre las áreas involucradas. Los parques beneficiados en este trimestre son: El parque sin nombre ubicado en la Colonia Ejido, Leona Vicario, 1er y 2do Parque de Villas del Sol y el parque sin nombre ubicado en la colonia Cataluña.

En las siguientes tablas se desglosan los resultados obtenidos por cada mes:

DESGLOSE DE LA ACTIVIDAD	
MES	REHABILITACIONES DE PARQUES
Julio	3
Agosto	3
Septiembre	1
Total:	7



H. AYUNTAMIENTO DE SOLIDARIDAD
DIRECCIÓN DE MANTENIMIENTO
E HIGIENE URBANA
PLAYA DEL CARMEN, QUINTANA ROO
2021 - 2024




EL AYUNTAMIENTO DE SOLIDARIDAD
SECRETARÍA DE SERVICIOS PÚBLICOS
MUNICIPALES
PLAYA DEL CARMEN, QUINTANA ROO
2021 - 2024



DESGLOSE DE COLONIAS BENEFICIADAS POR MES, DURANTE ESTE TRIMESTRE

JULIO		AGOSTO		SEPTIEMBRE	
PARQUES	COLONIA	PARQUES	COLONIA	PARQUES	COLONIA
Sin nombre	Ejido	Sin nombre	Cataluña	1er Parque	Villas del Sol
Leona Vicario	Centro	2do Parque	Villas del Sol (2)	Total	1.00
2do Parque	Villas del Sol	Total	3.00		
Total	3.00				

Evidencia fotográfica de la actividad:



A través del link <https://www.facebook.com/SServPubSolidaridad/?ti=as> se podrá consultar la información de las actividades realizadas, por la Dirección de Mantenimiento e Higiene Urbana.



II. AYUNTAMIENTO DE SOLIDARIDAD
DIRECCIÓN DE MANTENIMIENTO
E HIGIENE URBANA
PLAYA DEL CARMEN, QUINTANA ROO
2021 - 2024



II. AYUNTAMIENTO DE SOLIDARIDAD
SECRETARÍA DE SERVICIOS PÚBLICOS
MUNICIPALES
PLAYA DEL CARMEN, QUINTANA ROO
2021 - 2024





SERVICIOS DE REPARACIÓN DE LA INFRAESTRUCTURA PEATONAL REALIZADOS

Unidad Administrativa:	Dirección de Mantenimiento e Higiene Urbana
Línea de acción PMD:	3.I.12 Ejecutar un programa de rehabilitación de vialidades en todo el municipio a efecto de mantener calles y vialidades en condiciones adecuadas.
Periodo que se informa:	01 de julio al 30 de septiembre de 2022

Objetivo:

Contribuir a que el municipio cuente con espacios limpios, en donde se pueda transitar libremente y de manera segura.

Población Objetiva:

La población en general de Solidaridad, así como los turistas que transitan por vialidades del territorio municipal.

Descripción:

El servicio de reparación de infraestructura peatonal permite el libre tránsito de los transeúntes y los automovilistas, ya que, al realizar las reparaciones de la banqueta, pintar las guarniciones y retorno de camellones, es fácil delimitar el acceso de los vehículos y las vialidades en donde los peatones puedan caminar.

El servicio de pintura en espacios públicos evita el vandalismo y permite realzar la belleza de este destino turístico, logrando espacios seguros para el esparcimiento de los habitantes y visitantes del municipio. La reparación de las tapas de los pozos de absorción evita daños vehiculares y accidentes a los peatones

Actividades realizadas y resultados obtenidos:

Durante este tercer trimestre, se realizaron **276 servicios de los 276** servicios que se programaron, por lo que la meta proyectada se cumplió, derivado de la atención oportuna que se brindó por parte del personal de las áreas responsables para las reparaciones de guarniciones y retornos de camellones, reparación de banquetas, a la pintura de guarniciones y espacios públicos, así como la reparación de tapas y rejillas de pozos de absorción que se realizaron en diferentes puntos de la ciudad.

De los 276 servicios realizados 184 corresponden al servicio de pintura en guarniciones, retorno de camellones y pintura de espacios públicos, así como reparación de guarniciones y retornos de camellones y 92 servicios corresponden a la reparación de tapas. Los servicios realizados se consideran cada que la cuadrilla acude al lugar de trabajo para realizar los avances de las actividades.



[Handwritten signature]



EL AYUNTAMIENTO DE SOLIDARIDAD
SECRETARÍA DE SERVICIOS PÚBLICOS
MUNICIPALES
PLAZA DEL CARMEN, QUINTANA ROO
2021 - 2024



H. AYUNTAMIENTO DE SOLIDARIDAD
 DIRECCIÓN DE MANTENIMIENTO E HIGIENE URBANA
 PLAZA DEL CARMEN, QUINTANA ROO
 2021 - 2024

[Handwritten mark]



Las colonias beneficiadas en la reparación de banquetas son: Misión Villamar I, La Toscana, Centro, Luis Donaldo Colosio y las beneficiadas en la reparación de guarnición y retorno de camellones son: Gonzalo Guerrero, La Toscana, Cruz de servicios y Centro. En tanto que las colonias que se le brindó el servicio de pintura en espacios públicos son las siguientes: Centro, Ejido, La Toscana, Misión del Carmen, Las Palmas I, Misión Villamar I y II, Villas del Sol, Gonzalo Guerrero, Luis Donaldo Colosio y Cruz de Servicios.

Las colonias a las que se les brindó el servicio de pintura en guarniciones son las siguientes: 28 de Julio, Centro, Las Palmas I, Ejido, El Pedregal, Cruz de Servicios y Villas del Sol.

A través del link <https://www.facebook.com/SServPubSolidaridad/?ti=as> se podrá consultar la información de las actividades realizadas, por la Dirección de Mantenimiento e Higiene Urbana.

REPARACIÓN DE GUARNICIONES Y RETORNOS DE CAMELLONES

Objetivo:

Brindar una infraestructura adecuada, garantizando la plena accesibilidad a las guarniciones, banquetas y retornos de camellones, así como para una mejor visualización, delimitación y tránsito de peatones y automovilistas en el municipio de Solidaridad.

Población objetivo:

La población en general de Solidaridad, así como los turistas que transitan por vialidades del territorio municipal.

Descripción:

El servicio de reparación permite mantener en perfecto estado los camellones y guarniciones, ya que tienen como fin separar los sentidos de circulación de las calles y avenidas, para impedir el paso de circulación contraria y evitar accidentes.

Actividades realizadas y resultados obtenidos:

Durante este tercer trimestre se realizaron **8.70 ML de reparaciones** de los **5.00 ML** que se programaron, por lo que la meta proyectada se excedió, derivado de la supervisión que se realizó, detectando que existían guarniciones que se encontraban deterioradas y que requerían la reparación inmediata.

Las colonias beneficiadas con este servicio son: Centro, Cruz de Servicios, Gonzalo Guerrero y la Toscana



IL AYUNTAMIENTO DE SOLIDARIDAD
SECRETARÍA DE SERVICIOS PÚBLICOS
MUNICIPALES
PLAYA DEL CARMEN, QUINTANA ROO
2021 - 2024

H. AYUNTAMIENTO DE SOLIDARIDAD
DIRECCIÓN DE MANTENIMIENTO
E HIGIENE URBANA




En las siguientes tablas se desglosan los resultados obtenidos por cada mes:

DESGLOSE DE LA ACTIVIDAD	
MES	ML DE REPARACIONES
Julio	3.90
Agosto	4.80
Septiembre	0.00
Total:	8.70

DESGLOSE DE COLONIAS BENEFICIADAS POR MES, DURANTE ESTE TRIMESTRE

JULIO		AGOSTO		SEPTIEMBRE	
COLONIA	ML	COLONIA	ML	COLONIA	ML
Gonzalo Guerrero	1.40	Centro	3.30	N/A	0.00
La Toscana	2.50	Cruz de Servicios	1.50	Total	0.00
Total	3.90	Total	4.80		

Evidencia fotográfica de la actividad:



A través del link <https://www.facebook.com/SServPubSolidaridad/?ti=as> se podrá consultar la información de las actividades realizadas, por la Dirección de Mantenimiento e Higiene Urbana.



H. AYUNTAMIENTO DE SOLIDARIDAD
DIRECCIÓN DE MANTENIMIENTO
E HIGIENE URBANA
PLAYA DEL CARMEN, QUINTANA ROO
2021 - 2024



H. AYUNTAMIENTO DE SOLIDARIDAD
SECRETARÍA DE SERVICIOS PÚBLICOS
MUNICIPALES
PLAYA DEL CARMEN, QUINTANA ROO
2021 - 2024





REPARACIÓN DE BANQUETAS

Objetivo:

Brindar una infraestructura adecuada en donde exista una delimitación entre el tránsito de peatones y los automovilistas que transitan en la ciudad, evitando accidentes.

Población objetivo:

La población en general de Solidaridad, así como los turistas que transitan por vialidades del territorio municipal.

Descripción:

El servicio de reparación de banquetas permite brindar a la ciudadanía y a los visitantes una infraestructura vial y peatonal adecuada, permitiendo transitar en las banquetas de manera segura.

Actividades realizadas y resultados obtenidos:

Durante este tercer trimestre se realizaron **28 M²** de los **10 M²** que se programaron, por lo que la meta proyectada se rebaso, ya que en los trimestres pasados no se había realizado esta actividad, por lo que se le dio prioridad a la reparación de las banquetas que se encontraban muy deterioradas. Las colonias beneficiadas con este servicio se encuentra El Centro, Luis Donaldo Colosio, Misión Villamar I y La Toscana.

En las siguientes tablas se desglosan los resultados obtenidos por cada mes:

DESGLOSE DE LA ACTIVIDAD	
MES	M2 DE REPARACIÓN
Julio	2.30
Agosto	11.50
Septiembre	14.20
Total:	28.00

DESGLOSE DE COLONIAS BENEFICIADAS POR MES, DURANTE ESTE TRIMESTRE

JULIO		AGOSTO		SEPTIEMBRE	
COLONIA	M2	COLONIA	M2	COLONIA	M2
Toscana	0.50	Centro	11.50	Luis Donaldo Colosio	5.00
Misión Villamar I	1.80	Total	11.50	Misión Villamar I	9.20
Total	2.30			Total	14.20



[Handwritten signature]






II AYUNTAMIENTO DE SOLIDARIDAD
SECRETARÍA DE SERVICIOS PÚBLICOS
MUNICIPALES
PLAZA DEL CARMEN, QUINTANA ROO
2021 - 2024

II AYUNTAMIENTO DE SOLIDARIDAD
DIRECCIÓN DE MANTENIMIENTO
E HIGIENE URBANA
PLAZA DEL CARMEN, QUINTANA ROO
2021 - 2024



Evidencia fotográfica de la actividad:



A través del link <https://www.facebook.com/SServPubSolidaridad/?ti=as> se podrá consultar la información de las actividades realizadas, por la Dirección de Mantenimiento e Higiene Urbana.

APLICACIÓN DE PINTURA EN GUARNICIONES Y RETORNOS DE CAMELLONES

Objetivo:

Brindar una infraestructura adecuada, garantizando la plena accesibilidad en las guarniciones y retornos de camellones, así como para una mejor visualización, delimitación y tránsito de peatones y automovilistas en el municipio de Solidaridad.

Población objetivo:

La población en general de Solidaridad, así como los turistas que transitan por vialidades del territorio municipal.

Descripción:

El servicio de pintura en guarniciones y retorno de camellones permite a la ciudadanía y a los visitantes que identifiquen la separación de las banquetas con la orilla del pavimento y el paso peatonal del paso de los vehículos, por lo que es necesario mantener en buen estado las guarniciones y los camellones.

Handwritten signature



II AYUNTAMIENTO DE SOLIDARIDAD
SECRETARÍA DE SERVICIOS PÚBLICOS
MUNICIPALES

PLAYA DEL CARMEN, QUINTANA ROO
2021 - 2024



Actividades realizadas y resultados obtenidos:

Durante este tercer trimestre se realizaron **4,870 ML** de los **7,000 ML** que se programaron, por lo que la meta proyectada no se cumplió, derivado a diferentes factores como la falta de material y la temporada de lluvia, lo que no permitió desarrollar esta actividad de acuerdo con lo programado.

A través de esta actividad se beneficiaron diversas colonias y fraccionamientos en las que destaca la colonia, 28 de Julio, Centro, Las Palmas I, Ejido, El Pedregal, Cruz de Servicios y Villas del Sol.

En las siguientes tablas se desglosan los resultados obtenidos por cada mes:

DESGLOSE DE LA ACTIVIDAD	
MES	ML DE PINTURA
Julio	2,400
Agosto	420
Septiembre	2,050
Total:	4,870

DESGLOSE DE COLONIAS BENEFICIADAS POR MES, DURANTE ESTE TRIMESTRE

JULIO		AGOSTO		SEPTIEMBRE	
COLONIA	ML	COLONIA	ML	COLONIA	ML
28 de Julio	600.00	El Pedregal	400.00	Centro	1400.00
Centro	400.00	Centro	20.00	Cruz de Servicios	50.00
Las Palmas I	600.00	Total	420.00	Villas del Sol	600.00
Ejido	800.00			Total	2,050.00
Total	2,400.00				



[Handwritten signature]

H. AYUNTAMIENTO DE SOLIDARIDAD
DIRECCIÓN DE MANTENIMIENTO
E HIGIENE URBANA
PLAYA DEL CARMEN, QUINTANA ROO
2021 - 2024



H. AYUNTAMIENTO DE SOLIDARIDAD
SECRETARÍA DE SERVICIOS PÚBLICOS
MUNICIPALES
PLAYA DEL CARMEN, QUINTANA ROO
2021 - 2024

[Handwritten mark]



Evidencia fotográfica de la actividad:



A través del link <https://www.facebook.com/SServPubSolidaridad/?ti=as> se podrá consultar la información de las actividades realizadas, por la Dirección de Mantenimiento e Higiene Urbana.

APLICACIÓN DE PINTURA EN ESPACIOS PÚBLICOS

Objetivo:

Contar con espacios públicos que permitan realzar la belleza de este destino turístico.

Población objetivo:

La población en general de Solidaridad, así como los turistas que transitan por vialidades del territorio municipal.

Descripción:

El servicio de pintura en espacios públicos permite contar con espacios limpios y confortables para el esparcimiento de habitantes y visitantes, ya que con ello evitan que los ciudadanos realicen algún tipo de vandalismo en las instalaciones de estos espacios.

Actividades realizadas y resultados obtenidos:

Durante este tercer trimestre se realizaron **3,598 M2** de los **3,500 M2** que se programaron, por lo que la meta proyectada se alcanzó y se rebaso por **98 M2** que se realizaron de más.

A través de esta actividad se beneficiaron diversas colonias y fraccionamientos en las que destaca la colonia, Centro, Ejido, Toscana, Misión del Carmen, Las Palmas I, Villamar I y II, Villas del Sol.

H. AYUNTAMIENTO DE SOLIDARIDAD
DIRECCIÓN DE MANTENIMIENTO
E HIGIENE URBANA
PLAYA DEL CARMEN, QUINTANA ROO
2021 - 2024

EL AYUNTAMIENTO DE SOLIDARIDAD
SECRETARÍA DE SERVICIOS PÚBLICOS
MUNICIPALES
PLAYA DEL CARMEN, QUINTANA ROO
2021 - 2024



En las siguientes tablas se desglosan los resultados obtenidos por cada mes:

DESGLOSE DE LA ACTIVIDAD	
MES	M2 DE PINTURA
Julio	1868.00
Agosto	1,290.00
Septiembre	440.00
Total	3,598.00

DESGLOSE DE COLONIAS BENEFICIADAS POR MES, DURANTE ESTE TRIMESTRE

JULIO		AGOSTO		SEPTIEMBRE	
COLONIA	M2	COLONIA	M2	COLONIA	M2
Centro	120.00	Centro	120.00	Cruz de Servicios	90.00
Ejido	180.00	Gonzalo Guerrero	900.00	Luis Donaldo Colosio	300.00
La Toscana	180.00	Luis Donaldo Colosio	120.00	Gonzalo Guerrero	50.00
Misión del Carmen	180.00	Misión Villamar I	150.00	Total	440.00
Las Palmas I	668.00	Total	1,290.00		
Misión Villamar I	60.00				
Misión Villamar II	120.00				
Villas del Sol	360.00				
Total	1,868.00				

Evidencia fotográfica de la actividad:



[Handwritten signature]



GOBIERNO DEL ESTADO DE QUINTANA ROO
SECRETARÍA DE SERVICIOS PÚBLICOS MUNICIPALES
PLAYA DEL CARMEN, QUINTANA ROO
2021 - 2024

A través del link <https://www.facebook.com/SServPubSolidaridad/?ti=as> se podrá consultar la información de las actividades realizadas, por la Dirección de Mantenimiento e Higiene Urbana.



REPARACIÓN DE TAPAS Y REJILLAS DE POZOS DE ABSORCIÓN

Objetivo:

Contar con tapas y rejillas adecuadas para el correcto funcionamiento de los pozos de absorción.

Población objetivo:

La población en general de Solidaridad, así como los turistas que transitan por vialidades del territorio municipal.

Descripción:

El servicio de reparación de tapas permite que los desechos no tapen los pozos y estos puedan funcionar correctamente, así mismo evita accidentes, ya que al contar con la estructura correcta en las tapas evita que los desechos que se encuentran en las vías públicas no sean absorbidos por las rejillas.

Actividades realizadas y resultados obtenidos:

Durante este tercer trimestre se realizaron **44 tapas** de las **60 tapas** que se tenían programadas, por lo tanto, la meta proyectada no se cumplió, derivado del apoyo que se realizó con el desazolve de pozos de absorción y el operativo de limpieza de rejillas que se llevó a cabo por la temporada de lluvias. Entre las colonias y fraccionamientos que se beneficiaron se encuentra la colonia: Centro, Mundo Hábitat, Gonzalo Guerrero, Luis Donaldo Colosio, Misión Villamar I, Cruz de Servicios, Galaxia del Carmen I, Los Olivos, Balam-Tun, Las Palmas I, Zazil-Ha, Arrecifes, Bellavista, Ejido, Misión de las Flores y Santa Fe.

En las siguientes tablas se desglosan los resultados obtenidos por cada mes:

DESGLOSE DE LA ACTIVIDAD	
MES	PIEZAS
Julio	10
Agosto	21
Septiembre	13
Total	44

H. AYUNTAMIENTO DE SOLIDARIDAD
 DIRECCIÓN DE MANTENIMIENTO
 E HIGIENE URBANA
 PLAYA DEL CARMEN, QUINTANA ROO
 2021 - 2024



H. AYUNTAMIENTO DE SOLIDARIDAD
 SECRETARÍA DE SERVICIOS PÚBLICOS
 MUNICIPALES
 PLAYA DEL CARMEN, QUINTANA ROO
 2021 - 2024



DESGLOSE DE COLONIAS BENEFICIADAS POR MES, DURANTE ESTE TRIMESTRE

JULIO		AGOSTO		SEPTIEMBRE	
COLONIA	TAPAS	COLONIA	TAPAS	COLONIA	TAPAS
Centro	1.00	Arrecifes	2.00	Centro	7.00
Mundo Hábitat	6.00	Balam-Tun	2.00	Ejido	1.00
Gonzalo Guerrero	1.00	Bellavista	1.00	Misión de las Flores	1.00
Luis Donald Colosio	1.00	Centro	1.00	Misión Villamar I	2.00
Misión Villamar I	1.00	Cruz de Servicios	2.00	Santa Fe	2.00
Total	10.00	Ejido	1.00	Total	13.00
		Galaxia del Carmen I	2.00		
		Las Palmas I	1.00		
		Los Olivos	2.00		
		Luis Donald Colosio	1.00		
		Zazil-Ha	6.00		
		Total	21.00		

Evidencia fotográfica de la actividad:



A través del link <https://www.facebook.com/SServPubSolidaridad/?ti=as> se podrá consultar la información de las actividades realizadas, por la Dirección de Mantenimiento e Higiene Urbana.



H. AYUNTAMIENTO DE SOLIDARIDAD
DIRECCIÓN DE MANTENIMIENTO
E HIGIENE URBANA
PLAYA DEL CARMEN, QUINTANA ROO
2021 - 2024



II. AYUNTAMIENTO DE SOLIDARIDAD
SECRETARÍA DE SERVICIOS PÚBLICOS
MUNICIPALES
PLAYA DEL CARMEN, QUINTANA ROO
2021 - 2024



SERVICIOS DE RECOLECCIÓN DE RESIDUOS SÓLIDOS URBANOS	
Unidad Administrativa:	Dirección de Mantenimiento e Higiene Urbana
Línea de acción PMD:	3.1.8 Mejorar el servicio de limpieza y recolección en residuos sólidos, fortaleciendo el parque vehicular, estableciendo mejores rutas, e implementando programas de trabajo más eficientes.
Periodo que se informa:	01 de julio al 30 de septiembre de 2022

Objetivo:

Mantener en óptimas condiciones el municipio de Solidaridad, mediante la recoja continua de residuos sólidos, así como la limpieza continua de las principales vialidades.

Población Objetiva:

La población en general de Solidaridad, así como los turistas que transitan por vialidades del territorio municipal.

Descripción:

El servicio de recolección de residuos sólidos urbanos permite evitar la proliferación de fauna nociva y al mismo tiempo disminuir en gran medida la existencia de focos de infección que pongan en riesgo la salud de los habitantes y los visitantes.

Por lo que estratégicamente la Secretaría de Servicios Públicos en conjunto con la Dirección de Mantenimiento e Higiene Urbana, establecen 59 rutas de recolección y 181 rutas de barrido para poder conservar el municipio limpio, este servicio se brinda de acuerdo a la programación realizada por el área de recolección, así como por el área de barrido, esto con la finalidad de atender las necesidades que se presentan en todo el municipio.

Actividades realizadas y resultados obtenidos:

Durante este tercer trimestre, se realizaron **7,473** servicios, de los **7,473** servicios que se programaron, por lo que la meta proyectada se cumplió, permitiendo atender las necesidades de cada uno de los hogares, comercios, hoteles, así como la Zona Turística de este municipio y los espacios públicos en los que se generen residuos sólidos urbanos. Con este servicio se mantiene limpia la ciudad, creando una buena imagen para los habitantes y visitantes. Con este servicio se beneficiaron cada uno de los hogares, negocios y espacios públicos del municipio, así como la Alcaldía de Puerto Aventuras.



H. AYUNTAMIENTO DE SOLIDARIDAD
DIRECCIÓN DE MANTENIMIENTO
E HIGIENE URBANA
PLAYA DEL CARMEN, QUINTANA ROO



II. AYUNTAMIENTO DE SOLIDARIDAD
SECRETARÍA DE SERVICIOS PÚBLICOS
MUNICIPALES
PLAYA DEL CARMEN, QUINTANA ROO
2021 - 2024





De los 7,473 servicios realizados 4,698 corresponden al servicio de recolección de residuos sólidos urbanos y 2,775 al servicio de barrido que se realizó en las vialidades principales de la ciudad. Cabe mencionar que los servicios son las veces en que el personal atiende las rutas establecidas por cada actividad, siendo 181 de barrido y 59 de recolección.

A través del link <https://www.facebook.com/SServPubSolidaridad/?ti=as> se podrá consultar la información de las actividades realizadas, por la Dirección de Mantenimiento e Higiene Urbana.

RECOLECCIÓN DE RESIDUOS SÓLIDOS URBANOS

Objetivo:

Realizar la recolección de los residuos sólidos urbanos en todo el municipio de Solidaridad, brindando un servicio de calidad a la ciudadanía y así preservar la limpieza y la salud pública.

Población objetivo:

La población en general de Solidaridad, así como los turistas que transitan por vialidades del territorio municipal.

Descripción:

El servicio de recolección de residuos sólidos urbanos permite tener calles y avenidas limpias y libres de basura.

Se cuenta con 59 rutas para cubrir cada uno de los rincones de nuestro municipio, estas se distribuyen entre los días de la semana, para eficientar el servicio y brindar la atención a cada uno de los hogares, comercios y espacios públicos de manera oportuna.

Actividades realizadas y resultados obtenidos:

En este tercer trimestre se recolectaron **46,379.19 toneladas** de las **41,850.00 toneladas** de las que se tenía programado, por lo tanto, se rebaso la meta, ya que en el periodo vacacional se incrementó los operativos, para la recolección de los residuos sólidos en la zona turística y hoteles de este municipio.

Para este servicio se adquirieron dos camionetas pick up, las cuales servirán como apoyo para la recolecta de residuos sólidos urbanos en los hoteles, restaurantes y comercios, esto con el fin de evitar que las rutas no queden inconclusas y que los residuos faltantes sean trasladados en estas unidades.



H. AYUNTAMIENTO DE SOLIDARIDAD
DIRECCIÓN DE MANTENIMIENTO
E HIGIENE URBANA
PLAYA DEL CARMEN, QUINTANA ROO
2021 - 2024



IL. AYUNTAMIENTO DE SOLIDARIDAD
SECRETARÍA DE SERVICIOS PÚBLICOS
MUNICIPALES
PLAYA DEL CARMEN, QUINTANA ROO
2021 - 2024





En las tablas siguientes se desglosa los resultados obtenidos por cada mes:

DESGLOSE DE LA ACTIVIDAD	
MES	TONELADAS
Julio	15,279.03
Agosto	16,037.48
Septiembre	15,062.68
Total	46,379.19

DESGLOSE DE LAS TONELADAS RECOLECTADAS POR MES, DURANTE ESTE TRIMESTRE

JULIO	RECOLECCION DE RESIDUOS SOLIDOS A CIELO ABIERTO Y COLONIAS	REALIZACION DE APOYO CON LA DISPOSICION FINAL DE CACHARROS	RECOLECCION DE RSU DEL MUNICIPIO DE SOLIDARIDAD	RECOLECCION DE RSU (ELECTROTALLER)
TOTAL DE TONELAJE MENSUAL POR CONCEPTO	453.93	712.81	5,584.55	9,694.48
TOTAL DE TONELAJE MENSUAL DE RSU			15,279.03	

AGOSTO	RECOLECCION DE RESIDUOS SOLIDOS A CIELO ABIERTO Y COLONIAS	REALIZACION DE APOYO CON LA DISPOSICION FINAL DE CACHARROS	RECOLECCION DE RSU DEL MUNICIPIO DE SOLIDARIDAD	RECOLECCION DE RSU (ELECTROTALLER)
TOTAL DE TONELAJE MENSUAL POR CONCEPTO	558.30	564.75	6,012.58	10,024.90
TOTAL DE TONELAJE MENSUAL DE RSU			16,037.48	

SEPTIEMBRE	RECOLECCION DE RESIDUOS SOLIDOS A CIELO ABIERTO Y COLONIAS	REALIZACION DE APOYO CON LA DISPOSICION FINAL DE CACHARROS	RECOLECCION DE RSU DEL MUNICIPIO DE SOLIDARIDAD	RECOLECCION DE RSU (ELECTROTALLER)
TOTAL DE TONELAJE MENSUAL POR CONCEPTO	497.31	726.33	5,875.80	9,186.88
TOTAL DE TONELAJE MENSUAL DE RSU			15,062.68	



Evidencia fotográfica de la actividad:



A través del link <https://www.facebook.com/SServPubSolidaridad/?ti=as> se podrá consultar la información de las actividades realizadas, por la Dirección de Mantenimiento e Higiene Urbana.

REALIZACIÓN DE BARRIDOS MANUALES EN LA CIUDAD Y EN LOS ACCESOS A LAS PLAYAS

Objetivo:

Realizar el barrido manual y la limpieza de los accesos a las playas para ofrecer una mejor imagen del municipio a todos los turistas y habitantes que transitan en el primer cuadro de la ciudad y en los accesos a las playas.

Población objetivo:

La población en general de Solidaridad, así como los turistas que transitan por vialidades del territorio municipal.

Descripción:

El servicio de barrido en la ciudad permite tener las vialidades limpias y seguras, brindando confort a los habitantes y visitantes del municipio.

Durante este trimestre se implementó el plan de trabajo en donde se consideró la atención de 181 rutas de servicio que cubren la ciudad, los accesos a playas y la alcaldía de Puerto Aventuras.



H. AYUNTAMIENTO DE SOLIDARIDAD
DIRECCIÓN DE MANTENIMIENTO
E HIGIENE URBANA
PLAYA DEL CARMEN, QUINTANA ROO
2021 - 2024



H. AYUNTAMIENTO DE SOLIDARIDAD
SECRETARÍA DE SERVICIOS PÚBLICOS
MUNICIPALES
PLAYA DEL CARMEN, QUINTANA ROO
2021 - 2024



Actividades realizadas y resultados obtenidos:

En este trimestre se barrieron **56,526,408.85 M2** de las **51,609,473.88** que se tenía programado, por lo tanto, se logró rebasar la meta, derivado a que se fortaleció el barrido en la zona turística por la temporada vacacional.

En las siguientes tablas se desglosa los resultados obtenidos por cada mes:

DESGLOSE DE LA ACTIVIDAD	
MES	M2
Julio	18,730,708.22
Agosto	19,631,854.81
Septiembre	18,163,845.82
Total:	56,526,408.85

DESGLOSE DE LOS METROS CUADRADOS BARRIDOS POR MES, DURANTE ESTE TRIMESTRE

JULIO	TOTAL M2 BARRIDO MANUAL	TOTAL M2 BARRIDO MANUAL OPERATIVO ESPECIAL	TOTAL M2 BARRIDO MANUAL PUERTO AVENTURAS	TOTAL M2 BARRIDO MANUAL PROGRAMA DESCACHARRIZACIÓN	TOTAL M2 BARRIDO EN LA CIUDAD	TOTAL M2 ACCESO A PLAYAS	TOTAL M2 BARRIDO ACCESO A PLAYAS	TOTAL M2 BARRIDO GENERAL
TOTAL	17,003,932.31	301,664.70	32,000	359,865	17,697,462.21	1,033,246.01	1,033,246.01	18,730,708.22

AGOSTO	TOTAL M2 BARRIDO MANUAL	TOTAL M2 BARRIDO MANUAL OPERATIVO ESPECIAL	TOTAL M2 BARRIDO MANUAL PUERTO AVENTURAS	TOTAL M2 BARRIDO MANUAL PROGRAMA DESCACHARRIZACIÓN	TOTAL M2 BARRIDO EN LA CIUDAD	TOTAL M2 ACCESO A PLAYAS	TOTAL M2 BARRIDO ACCESO A PLAYAS	TOTAL M2 BARRIDO GENERAL
TOTAL	17,897,644.18	211,231.00	37,710	448,540	18,595,125.18	1,036,729.63	1,036,729.63	19,631,854.81

SEPTIEMBRE	TOTAL M2 BARRIDO MANUAL	TOTAL M2 BARRIDO MANUAL OPERATIVO ESPECIAL	TOTAL M2 BARRIDO MANUAL PUERTO AVENTURAS	TOTAL M2 BARRIDO MANUAL PROGRAMA DESCACHARRIZACIÓN	TOTAL M2 BARRIDO EN LA CIUDAD	TOTAL M2 ACCESO A PLAYAS	TOTAL M2 BARRIDO ACCESO A PLAYAS	TOTAL M2 BARRIDO GENERAL
TOTAL	16,988,025.22	151,925.00	31,140	0	17,171,090.22	992,755.60	992,755.60	18,163,845.82



H. AYUNTAMIENTO DE SOLIDARIDAD
DIRECCIÓN DE MANTENIMIENTO
E HIGIENE URBANA
PLAYA DEL CARMEN, QUINTANA ROO
2021 - 2024




H. AYUNTAMIENTO DE SOLIDARIDAD
SECRETARÍA DE SERVICIOS PÚBLICOS
MUNICIPALES
PLAYA DEL CARMEN, QUINTANA ROO
2021 - 2024





Evidencia fotográfica de la actividad:



A través del link <https://www.facebook.com/SServPubSolidaridad/?ti=as> se podrá consultar la información de las actividades realizadas, por la Dirección de Mantenimiento e Higiene Urbana.



H. AYUNTAMIENTO DE SOLIDARIDAD
DIRECCIÓN DE MANTENIMIENTO
E HIGIENE URBANA
PLAYA DEL CARMEN, QUINTANA ROO
2021 - 2024



EL AYUNTAMIENTO DE SOLIDARIDAD
SECRETARÍA DE SERVICIOS PÚBLICOS
MUNICIPALES
PLAYA DEL CARMEN, QUINTANA ROO
2021 - 2024



SERVICIOS PARA EL SANEAMIENTO AMBIENTAL REALIZADOS	
Unidad Administrativa:	Dirección de Mantenimiento e Higiene Urbana
Línea de acción PMD:	3.I.1 Implementar el programa Manos a la obra y una obra por Día, para limpiar espacios públicos, mejorar y optimizar la imagen urbana del municipio de Solidaridad.
Periodo que se informa:	01 de julio al 30 de septiembre de 2022

Objetivo:

Contribuir que los lotes utilizados para depositar los desechos sean controlados mediante el programa “Manos a la Obra” y con esto contar con espacios limpios y seguros para la recreación.

Población objetivo:

La población en general de Solidaridad, así como los turistas que transitan por vialidades del territorio Municipal.

Descripción:

El servicio para el saneamiento ambiental evita la generación de focos de infección en el municipio, ya que, al no realizar la disposición final correcta de los desechos, así como de la basura general, se crea una contaminación cruzada en los desechos que trae consigo la existencia de bacterias que dañan la salud de los habitantes y visitantes, esto sin contar que se vuelven lugares inseguros para el peatón, por lo que con el programa Manos a la Obra, se pretende disminuir estos espacios utilizados de manera incorrecta.

Durante este trimestre se han identificado colonias en las que existen tiraderos a cielo abierto, los cuales han sido atendidos de manera reincidente como es el caso de la colona El Pedregal, y El Ejido.

Actividades realizadas y resultados obtenidos:

Durante este tercer trimestre, se realizaron **92 servicios** por lo que la **meta proyectada se cumplió**, al contar con el personal y la maquinaria adecuada para poder atender los **14 tiraderos** que se ubicaron durante este trimestre y con ello se logró la disposición final adecuada a todos los desechos que se encontraron en estos sitios.

Los **92 servicios** realizados correspondientes a las veces que el equipo de personas encargadas de la limpieza de tiraderos acudió a brindar la atención a cada uno de los tiraderos existentes.



H. AYUNTAMIENTO DE SOLIDARIDAD
DIRECCIÓN DE MANTENIMIENTO
E HIGIENE URBANA

PLAYA DEL CARMEN, QUINTANA ROO

2021 - 2024



EL AYUNTAMIENTO DE SOLIDARIDAD
SECRETARÍA DE SERVICIOS PÚBLICOS
MUNICIPALES
PLAYA DEL CARMEN, QUINTANA ROO

2021 - 2024





LIMPIEZA DE LOS TIRADEROS A CIELO ABIERTO (MANOS A LA OBRA)

Objetivo:

Realizar la recolección de los desechos existentes en los tiraderos a cielo abierto, para evitar focos de infección y la proliferación de fauna nociva.

Población objetivo:

La población en general de Solidaridad, así como los turistas que transitan por vialidades del territorio municipal.

Descripción:

El servicio de la limpieza en tiraderos a cielo abierto permite contar con espacios libres de contaminantes, lo que contribuye a la buena imagen del municipio.

Actividades realizadas y resultados obtenidos:

En este tercer trimestre se recolectaron **901.25 toneladas** de las **667 toneladas** que se tenían programadas, por lo tanto, se rebaso la meta, permitiendo atender **14 tiraderos** que generaban un foco de infección para los habitantes y visitantes de este municipio. Esta actividad corresponde al programa que encabeza nuestra Presidente la Lic. Roxana Lili Campos Miranda nombrado "Manos a la Obra".

Como refuerzo para la limpieza de tiraderos a cielo abierto, se realizó la adquisición de dos minicargadores y un volquete, mismos que están siendo verificados para la correcta realización de sus funciones y que en días posteriores serán utilizados para mejorar la imagen del municipio, a través de la limpieza de los tiraderos a cielo abierto.

En la siguiente tabla se desglosa el resultado obtenido por cada mes:

DESGLOSE DE LA ACTIVIDAD	
MES	TONELADAS
Julio	465.99
Agosto	139.67
Septiembre	295.59
Total:	901.25



H. AYUNTAMIENTO DE SOLIDARIDAD
DIRECCIÓN DE MANTENIMIENTO
E HIGIENE URBANA
PLAYA DEL CARMEN, QUINTANA ROO
2021 - 2024



H. AYUNTAMIENTO DE SOLIDARIDAD
SECRETARÍA DE SERVICIOS PÚBLICOS
MUNICIPALES
PLAYA DEL CARMEN, QUINTANA ROO
2021 - 2024






DESGLOSE DE LOS TIRADEROS ATENDIDOS POR MES, DURANTE ESTE TRIMESTRE

JULIO		AGOSTO		SEPTIEMBRE	
COLONIA	TONELADAS	COLONIA	TONELADAS	COLONIA	TONELADAS
Bellavista	37.53	Luis Donaldo Colosio	0.72	Cruz de Servicios	19.75
Real Bilbao	134.57	Ejido	81.48	Ejido	86.73
La Guadalupana	9.14	Gonzalo Guerrero	2.25	Nicte-Ha	80.31
El Pedregal	118.14	El Pedregal	2.85	Palmas II	108.8
Xcalacoco	166.61	Puerto Aventuras	10.33	TOTAL	295.59
TOTAL	465.99	Misión Villamar II	42.04		
		TOTAL	139.67		

Evidencia fotográfica de la actividad:



A través del link <https://www.facebook.com/SServPubSolidaridad/?ti=as> se podrá consultar la información de las actividades realizadas, por la Dirección de Mantenimiento e Higiene Urbana.



H. AYUNTAMIENTO DE SOLIDARIDAD
DIRECCIÓN DE MANTENIMIENTO
E HIGIENE URBANA
PLAYA DEL CARMEN, QUINTANA ROO
2021 - 2024



II. AYUNTAMIENTO DE SOLIDARIDAD
SECRETARÍA DE SERVICIOS PÚBLICOS
MUNICIPALES
PLAYA DEL CARMEN, QUINTANA ROO
2021 - 2024





**ACTIVIDADES COMPLEMENTARIAS
DESCACHARRIZACIÓN**

Objetivo:

Contribuir con la limpieza de las colonias y concientizar a los habitantes y visitantes la necesidad de cuidar el medio ambiente.

Población objetivo:

La población en general de Solidaridad, así como los turistas que transitan por vialidades del territorio municipal.

Descripción:

Derivado del crecimiento exponencial que ha tenido este municipio, el incremento de los cacharros ha sido significativo en los hogares, por lo que la presente administración ha implementado el programa de descacharrización, el cual consiste en la recolección casa por casa de los desechos generados.

Actividades realizadas y resultados obtenidos:

En este tercer trimestre se han logrado atender 48 colonias y/o fraccionamientos, con un total de **1,104.62 toneladas** de cacharros recogidos, lo que ha permitido tener un municipio más limpio y libre de cacharros. Entre las colonias que se han atendido este trimestre se encuentra Ampliación Bellavista, Balam Tun, Ejido, Galaxia del Carmen I y II, Luis Donaldo Colosio, Misión de las Flores, Misión Villamar I y II, Mundo Hábitat, 28 de Julio (Nueva Creación), Palmas I, Playa Magna, Puerto Aventuras, Tumben Chilam, Villas del Sol, Arrecifes, Nichte-Ha, El Pedregal, Villas del Sol, Zazil-Ha, Forjadores, La Guadalupana, LolkaTun y Misión del Carmen.

En la siguiente tabla se desglosa el resultado obtenido por cada mes:

DESGLOSE DE LA ACTIVIDAD	
MES	TONELADAS
Julio	246.82
Agosto	429.97
Septiembre	427.83
Total:	1,104.62



H. AYUNTAMIENTO DE SOLIDARIDAD
DIRECCIÓN DE MANTENIMIENTO
E HIGIENE URBANA
PLAYA DEL CARMEN, QUINTANA ROO
2021 - 2024

[Handwritten signature]



EL AYUNTAMIENTO DE SOLIDARIDAD
SECRETARÍA DE SERVICIOS PÚBLICOS
MUNICIPALES
PLAYA DEL CARMEN, QUINTANA ROO
2021 - 2024

[Handwritten mark]






DESGLOSE DE LAS COLONIAS BENEFICIADAS DURANTE ESTE TRIMESTRE

JULIO				AGOSTO			
COLONIA	TONELADAS	COLONIA	TONELADAS	COLONIA	TONELADAS	COLONIA	TONELADAS
Ampliación Bellavista	15.52	Misión Villamar I	6.99	Arrecifes	27.77	Misión del Carmen	6.04
Balam Tun	7.44	Misión Villamar II	10.6	Balam Tun	1.95	Misión Villamar I	16.38
Bellavista	22.68	Mundo Hábitat	5.76	Bellavista	24.56	Mundo Hábitat	9.59
Ejido	1.94	28 de Julio (Nueva Creación)	5.64	Bosque Real	11.28	Nicte-Ha	42.49
Galaxia del Carmen I	1.88	Palmas I	20.74	Cataluña II	4.42	Palmas I	1.98
Galaxia del Carmen II	3.16	Playa Magna	7.61	Ejido	22.43	El Pedregal	39.79
Luis Donaldo Colosio	25.19	Puerto Aventuras	21.15	Forjadores	1.7	Puerto Aventuras	43.57
Misión de las Flores	9.91	Tumben Chilam	6.28	La Guadalupeana	10.48	Tumben Chilam	0.52
Misión del Carmen	0.73	Villas del Sol	73.6	La Joya	8.31	Villas del Sol	71.18
Total			246.82	Luis Donaldo Colosio	77.73	Zazil-Ha	7.8
						Total	429.97

SEPTIEMBRE			
COLONIA	TONELADAS	COLONIA	TONELADAS
Arrecifes	18.69	Misión Villamar I	33.54
Ejido	68.94	Misión Villamar II	25.35
Forjadores	2.63	Mundo Hábitat	1.31
Galaxia del Carmen I	4.88	Nicte-Ha	32.33
Galaxia del Carmen II	8.18	28 de Julio (Nueva Creación)	5.95
La Guadalupeana	10.59	El Pedregal	31.04
Lolkatun	2.60	Puerto Aventuras	61.97
Luis Donaldo Colosio	17.26	Villas del Sol	101.54
Misión del Carmen	1.03	Total	427.83

GOBIERNO DEL ESTADO DE QUINTANA ROO
 AYUNTAMIENTO DE SOLIDARIDAD
 SECRETARÍA DE SERVICIOS PÚBLICOS MUNICIPALES
 PLAZA DEL CARMEN, QUINTANA ROO
 2021 - 2024

Evidencia fotográfica de la actividad:



H. AYUNTAMIENTO DE SOLIDARIDAD
 DIRECCIÓN DE MANTENIMIENTO E HIGIENE URBANA
 PLAZA DEL CARMEN, QUINTANA ROO
 2021 - 2024



[Handwritten signature]

[Handwritten mark]





A través del link <https://www.facebook.com/SServPubSolidaridad/?ti=as> se podrá consultar la información de las actividades realizadas, por la Dirección de Mantenimiento e Higiene Urbana.

LIMPIEZA Y LAVADO DE VIALIDADES EN LA ZONA TURÍSTICA Y ESPACIOS PÚBLICOS

Objetivo:

Mantener las vialidades limpias y seguras, para la mejora del aspecto visual del municipio.

Población objetivo:

La población en general de Solidaridad, así como los turistas que transitan por vialidades del territorio municipal.

Descripción:

Derivado que este municipio es un destino turístico en el cual se concentran visitantes nacionales y extranjeros, se vio en la necesidad de reforzar la limpieza de las vialidades y espacios públicos de la Zona Turística mediante el lavado de las mismas, utilizando una hidrolavadora, por lo que este trimestre se realizó **9,818 M2 de lavado**.

En la siguiente tabla se desglosa el resultado obtenido por cada mes:

DESGLOSE DE LA ACTIVIDAD	
MES	M2 DE LAVADO
Julio	370
Agosto	2,218
Septiembre	7,230
Total:	9,818



[Handwritten signature]

H. AYUNTAMIENTO DE SOLIDARIDAD
DIRECCIÓN DE MANTENIMIENTO
E HIGIENE URBANA
PLAYA DEL CARMEN, QUINTANA ROO
2021 - 2024



H. AYUNTAMIENTO DE SOLIDARIDAD
SECRETARÍA DE SERVICIOS PÚBLICOS
MUNICIPALES
PLAYA DEL CARMEN, QUINTANA ROO
2021 - 2024

[Handwritten signature]





DESGLOSE DE LAS COLONIAS BENEFICIADAS DURANTE ESTE TRIMESTRE

JULIO			
UBICACIÓN	COLONIA	M ²	
Calle 4 con 5ta avenida, colonia Centro	Zona Turística	20.00	
Avenida Juárez con Zona Marítima		30.00	
Avenida Juárez con 5ta avenida y playas		70.00	
Parque Fundadores con Zona Marítima		40.00	
Papeleras del muelle		40.00	
Ira sur bajando al muelle		40.00	
Calle 14 bis		30.00	
15 avenida con avenida Benito Juárez		40.00	
20 avenida con avenida Benito Juárez		40.00	
Avenida Benito Juárez entre avenidas 35 y 40		20.00	
TOTAL M²			370.00

AGOSTO			SEPTIEMBRE		
COLONIA	M2 EN LIMPIEZA Y LAVADO	PAPELERAS LAVADAS	COLONIA	M2 EN LIMPIEZA Y LAVADO	PAPELERAS LAVADAS
Centro	1,918	38	Centro	2,010	86
La Guadalupana	180	0	Cruz de Servicios	4,500	0
28 de Julio (Nueva Creación)	100	6	La Guadalupana	350	0
Zazil-Ha	20	0	Luis Donaldo Colosio	370	0
Total	2,218	44	Total	7,230	86



H. AYUNTAMIENTO DE SOLIDARIDAD
DIRECCIÓN DE MANTENIMIENTO
E HIGIENE URBANA
PLAYA DEL CARMEN, QUINTANA ROO
2021 - 2024



H. AYUNTAMIENTO DE SOLIDARIDAD
SECRETARÍA DE SERVICIOS PÚBLICOS
MUNICIPALES
PLAYA DEL CARMEN, QUINTANA ROO
2021 - 2024





Evidencia fotográfica de la actividad:



A través del link <https://www.facebook.com/SServPubSolidaridad/?ti=as> se podrá consultar la información de las actividades realizadas, por la Dirección de Mantenimiento e Higiene Urbana.

BARRIDO MECÁNICO EN LAS VIALIDADES DE LA ZONA TURÍSTICA

Objetivo:

Mantener limpias y en óptimas condiciones las vialidades y espacios públicos.

Población objetivo:

La población en general de Solidaridad, así como los turistas que transitan por vialidades del territorio municipal.

Descripción:

Con la finalidad de ampliar la cobertura de barrido, conservar la ciudad limpia y preservar la buena imagen de este destino turístico, se ha tomado la decisión de reforzar el barrido en la Zona Turística a través de la barredora mecánica. Por lo que en este trimestre se realizó **2,312,300.56 M2**.



H. AYUNTAMIENTO DE SOLIDARIDAD
DIRECCIÓN DE MANTENIMIENTO
E HIGIENE URBANA
PLAYA DEL CARMEN, QUINTANA ROO
2021 - 2024



H. AYUNTAMIENTO DE SOLIDARIDAD
SECRETARÍA DE SERVICIOS PÚBLICOS
MUNICIPALES
PLAYA DEL CARMEN, QUINTANA ROO
2021 - 2024



En la siguiente tabla se desglosa el resultado obtenido por cada mes:

DESGLOSE DE LA ACTIVIDAD	
MES	M2 BARRIDO MECÁNICO
Julio	257,358.64
Agosto	1,149,384.56
Septiembre	905,557.36
Total:	2,312,300.56

DESGLOSE DE LAS COLONIAS BENEFICIADAS DURANTE ESTE TRIMESTRE

JULIO	
AVENIDAS ATENDIDAS	M ² DE BARRIDO
Avenida Constituyentes de 5ta avenida a la Carretera Federal	257,358.64
5ta avenida de avenida Constituyentes a la avenida CTM	
5ta avenida de la avenida Luis Donaldo Colosio a la calle 110	
30 avenida de diagonal Aviación a la avenida Constituyentes	
5ta avenida de la calle 1era sur bis hacia la avenida Constituyentes	
Avenida 10 de la entrada de Playa Car hacia la avenida Constituyentes	
30 avenida de avenida Constituyentes a avenida CTM	
5ta Avenida de avenida Constituyentes a avenida CTM	
Avenida 10 de la avenida Constituyentes a la avenida CTM	
Av. 30 de av. CTM a avenida 110	
5ta. Av. de calle 1era sur bis a la avenida Constituyentes	
Av. 10 norte de avenida CTM a calle 110	


H. AYUNTAMIENTO DE SOLIDARIDAD
DIRECCIÓN DE MANTENIMIENTO
E HIGIENE URBANA
PLAYA DEL CARMEN, QUINTANA ROO
2021 - 2024


EL AYUNTAMIENTO DE SOLIDARIDAD
SECRETARÍA DE SERVICIOS PÚBLICOS
MUNICIPALES
PLAYA DEL CARMEN, QUINTANA ROO
2021 - 2024



AGOSTO		M ² DE BARRIDO
AVENIDAS ATENDIDAS		
30 av. de Constituyentes a av. CTM	Av. 10 de la av. Constituyentes a avenida. CTM	1,149,384.56
30 av. de diagonal aviación a av. Constituyentes	Av. 10 de la entrada de Playa car a la av. Constituyentes.	
34 av. de la avenida 30 a la Carretera Federal.	av. 10 de la av. CTM a la av. Luis Donaldo Colosio	
38 av. de la av. 30 a la Carretera Federal.	Av. 30 de la av. CTM a la av. Luis Donaldo Colosio	
5ta av. de la av. CTM a la av. Luis Donaldo Colosio	Av. 30 de la av. CTM a la 110 av.	
5ta av. de calle 1era sur bis a la av. Constituyentes	Av. Constituyentes de 5ta a av. Carretera Federal	
5ta. av. de av. Constituyentes a av. CTM.	Av. Juárez de 5ta av. a Carretera Federal	
Acceso a calle del Ferry.	Avenida 38 de 5ta. Avenida Carretera Federal	
Acceso a la playa av. Juárez	Explanada 28 de julio, Palacio del Centro	
Acceso a la playa de la calle 1 sur.	Puente vehicular, av. 11 sur a av. Solidaridad	
Av. CTM de 5ta. av. a Carretera Federal		

SEPTIEMBRE		M ² BARRIDO
AVENIDAS ATENDIDAS		
30 av. de Diagonal Aviación a la av. Constituyentes		905,557.36
30 av. de av. Constituyentes a av. CTM		
30 av. de av. 34 a av. Constituyentes		
30 av. de la av. CTM a la av. Luis Donaldo Colosio		
34 av. de la av. 30 a la Carretera Federal		
34 av. de av. a 10 a av.30		
38 av. de la av. 30 a la Carretera Federal.		
5ta.av. de av. Constituyentes a av. CTM		
5ta av. de calle 1era sur bis a la av. Constituyentes		
Av. CTM de 5ta. Av. a Carretera Federal		
Av. 10 de la av. Constituyentes a av. CTM		
Av. 10 de la entrada de Playa car a la av. Constituyentes		
Av. 10 de la av. CTM a la av. Luis Donaldo Colosio		
Av. Colosio de av.10 a Carretera Federal.		
Av. Juárez de 5ta av. a Carretera Federal		
Av. Constituyentes de 5ta a av. Carretera Federal		
Explanada 28 de Julio, entre calles 20 y 15 Colonia Centro		
Av. 11 sur hacia la avenida 28 de Julio (Puente de la Carretera Federal)		
Palacio del Centro y estacionamiento		



EL AYUNTAMIENTO DE SOLIDARIDAD
SECRETARÍA DE SERVICIOS PÚBLICOS

H. AYUNTAMIENTO DE SOLIDARIDAD
DIRECCIÓN DE MANTENIMIENTO
E HIGIENE URBANA
PLAYA DEL CARMEN, QUINTANA ROO
2021 - 2024

PLAYA DEL CARMEN, QUINTANA ROO





Evidencia fotográfica de la actividad:



A través del link <https://www.facebook.com/SServPubSolidaridad/?ti=as> se podrá consultar la información de las actividades realizadas, por la Dirección de Mantenimiento e Higiene Urbana.

PROYECTO DE SERVICIO DE LIMPIEZA Y DESAZOLVE DE POZOS DE ABSORCIÓN EN COLONIAS VULNERABLES DE PLAYA DEL CARMEN

Objetivo:

Mantener los pozos de absorción en buen estado para evitar inundaciones de vialidades, en las colonias más vulnerables de Playa del Carmen.

Población objetivo:

La población en general de Solidaridad, así como los turistas que transitan por vialidades del territorio municipal.

Descripción:

Este proyecto tiene como finalidad, el realizar el servicio de limpieza y desazolve de pozos de absorción y pozos areneros con un camión vector, así como lograr la disminución de los encharcamientos en calles y avenidas durante las temporadas de lluvias. Durante este trimestre a través del proyecto se ha realizado **330** desazolves de pozos de absorción y **276** limpiezas de pozos areneros. Este servicio se realiza desde el 01 de agosto del 2022 mediante recurso fiscal.



H. AYUNTAMIENTO DE SOLIDARIDAD
DIRECCIÓN DE MANTENIMIENTO
E HIGIENE URBANA
PLAYA DEL CARMEN, QUINTANA ROO
2021 - 2024



EL AYUNTAMIENTO DE SOLIDARIDAD
SECRETARÍA DE SERVICIOS PÚBLICOS
MUNICIPALES
PLAYA DEL CARMEN, QUINTANA ROO
2021 - 2024





En la siguiente tabla se desglosa el resultado obtenido por cada mes:

DESGLOSE DE LA ACTIVIDAD		
MES	MANTENIMIENTO DE COLONIAS	
	POZOS DE ABSORCIÓN	LIMPIEZA DE POZOS ARENEROS
Julio	0	0
Agosto	254	254
Septiembre	76	22
Total	330	276

DESGLOSE DE LAS COLONIAS BENEFICIADAS DURANTE ESTE TRIMESTRE

AGOSTO		
COLONIA	DESAZOLVE	LIMPIEZA DE ARENEROS
Ejido	254	254

SEPTIEMBRE		
COLONIA	DESAZOLVE	LIMPIEZA DE ARENEROS
Ejido	76	22

Evidencia fotográfica de la actividad:



A través del link <https://www.facebook.com/SServPubSolidaridad/?ti=as> se podrá consultar la información de las actividades realizadas, por la Dirección de Mantenimiento e Higiene Urbana.



[Handwritten signature]

H. AYUNTAMIENTO DE SOLIDARIDAD
DIRECCIÓN DE MANTENIMIENTO
E HIGIENE URBANA
PLAYA DEL CARMEN, QUINTANA ROO
2021 - 2024



[Handwritten signature]

II. AYUNTAMIENTO DE SOLIDARIDAD
SECRETARÍA DE SERVICIOS PÚBLICOS
MUNICIPALES
PLAYA DEL CARMEN, QUINTANA ROO
2021 - 2024





MANTENIMIENTO DE COLONIAS

Objetivo:

Mantener y mejorar las vialidades en buen estado, mediante la realización de la limpieza integral de las colonias.

Población objetivo:

La población en general de Solidaridad, así como los turistas que transitan por vialidades del territorio municipal.

Descripción:

El programa del servicio de mantenimiento a colonias consiste en limpiar y mantener libres de basura, las calles y avenidas del municipio, así como conservar las vialidades en buen estado mediante el barrido manual, chapeo y pintura, así como la limpieza de rejillas; con el objetivo de beneficiar a conductores y peatones, para que estos se sientan seguros y así evitar accidentes viales. Durante este trimestre se logró realizar **470,636.05 M²** de barrido manual y **2,757** limpieza de rejillas.

En la siguiente tabla se desglosa el resultado obtenido por cada mes:

DESGLOSE DE LA ACTIVIDAD		
MES	MANTENIMIENTO DE COLONIAS	
	BARRIDO	LIMPIEZA DE REJILLAS
Julio	0.00	0
Agosto	111,300.00	0
Septiembre	359,336.06	2,757
Total	470,636.06	2,757

DESGLOSE DE LAS COLONIAS BENEFICIADAS DURANTE ESTE TRIMESTRE

AGOSTO	
COLONIA	M2 BARRIDO
Luis Donaldo Colosio	111,300
Total	111,300



H. AYUNTAMIENTO DE SOLIDARIDAD
DIRECCIÓN DE MANTENIMIENTO
E HIGIENE URBANA
PLAYA DEL CARMEN, QUINTANA ROO
2021 - 2024



H. AYUNTAMIENTO DE SOLIDARIDAD
SECRETARÍA DE SERVICIOS PÚBLICOS
MUNICIPALES
PLAYA DEL CARMEN, QUINTANA ROO
2021 - 2024



SEPTIEMBRE			
COLONIA	M2 BARRIDO	COLONIA	LIMPIEZA DE REJILLAS
Centro	800.00	Aviación	325
El Petén	95,513.13	Centro	2,350
La Guadalupana	194,122.93	Gonzalo Guerrero	25
Luis Donaldo Colosio	59,600.00	Luis Donaldo Colosio	29
Villas Riviera	9,300.00	Villas Riviera	28
Total	359,336.06	Total	2,757

Evidencia fotográfica de la actividad:



A través del link <https://www.facebook.com/SServPubSolidaridad/?ti=as> se podrá consultar la información de las actividades realizadas, por la Dirección de Mantenimiento e Higiene Urbana.

Elaboró: Elizabeth Fernández Pegueros/Supervisor

L.A.E. José Martín Barceló Burgos
Director de Mantenimiento e
Higiene Urbana



H. AYUNTAMIENTO DE SOLIDARIDAD
DIRECCIÓN DE MANTENIMIENTO
E HIGIENE URBANA
PLAYA DEL CARMEN, QUINTANA ROO
2021 - 2024

L.A.E. Benny Felipe De Jesús Millán Parra
Secretario de Servicios Públicos Municipales



H. AYUNTAMIENTO DE SOLIDARIDAD
SECRETARÍA DE SERVICIOS PÚBLICOS
MUNICIPALES
PLAYA DEL CARMEN, QUINTANA ROO
2021 - 2024



“REFORESTACIÓN EN LOS ESPACIOS PÚBLICOS”	
Unidad Administrativa:	Dirección de Espacios Públicos
Línea de acción PMD:	3.I.5. Sectorizar la provisión de servicios públicos municipales para la recolección de basura, limpieza de calles y parques, así como la poda de árboles y jardines y la administración de viveros municipales; también se contará con instalaciones y centros de trabajo tanto en Puerto Aventuras como en Villas del Sol.
Periodo que se informa:	Del: 01 de julio al 30 de septiembre 2022

Objetivo Proyecto/Actividad:

Embellecer los espacios públicos a través de actividades de reforestación que también promueven el uso sostenible de nuestras especies de plantas en el Municipio de Solidaridad.

Población Objetivo:

Camellones, parques o áreas ajardinadas del Municipio de Solidaridad.

Descripción Proyecto/Actividad:

Con el impulso de diversas actividades que se están efectuando en los viveros municipales, como es la producción de plantas, preparación de composta y tierra, a través de la recolecta de hojas, desecho vegetal, preparación de semilleros, banqueo, esquejes, rescate de plantas y camas para la producción de composta de lumbricultura, mantenimiento general, desmonte de plantas, clasificar o acomodar las plantas por especie; se efectúa la actividad de reforestación para impulsar áreas o camellones que servirán para la siembra de especies en la rehabilitación de áreas verdes, jardines, parques o camellones que requieran de árboles o plantas diversas para enaltecer los espacios públicos y vialidades, adicional de que se fomenta el cuidado ambiental. Esto es organizado por los biólogos de la Dirección de Espacios Públicos, en un programa de trabajo que previamente se analiza en base a las necesidades de los viveros municipales y a las áreas que sean requeridas de su atención una vez al mes.

Actividades Realizadas:

La meta anual programada para este indicador es de 12 espacios públicos reforestados, este trimestre se programó 3 reforestaciones siendo las que se efectuaron en el periodo, logrando la meta programada. Esto gracias a los estudios del suelo efectuados en unas áreas que cumplieron los estándares para la siembra de plantas, así también, la aceptable cantidad de plantas que se produjeron en los viveros municipales que aportaron las labores de esta actividad.

En la tabla 1.1 se puede observar que dentro de las áreas reforestadas se efectuó en las salas de velación de la alcaldía de Puerto Aventuras, sembrando plantas como palma kerpis,





adelfas, aralias y crotos sumando la cantidad de 55 piezas; así también, sobre el camellón central de la carretera federal entre la av. 28 de julio y av. Pintores de la zona industrial de esta ciudad, se sembraron 24 palmeras de coco. Para el mes de septiembre se sembraron 30 aralias arbusta en un área verde de la calle de Misión de los Arcos del Frac. Misión del Carmen; lo que en total suma la cantidad de 109 plantas sembradas en 3 colonias que tuvieron reforestación, contribuyendo al medio ambiente de nuestro municipio.

TABLA 1.1 REFORESTACIÓN EN ESPACIOS PÚBLICOS								
N°	Fecha					Ubicación	Colonia	Especies sembradas
		Parque	Área verde	Camellón	Plaza pública			
1	15 de julio			✓		Salas de Velación en Puerto Aventuras	Puerto Aventuras	3 Palmas Kerpis 25 Adelfas enanas 15 Aralias 12 crotos
2	28-31 de julio		✓			Carretera federal iniciando de av. 28 de Julio hacia av. Pintores	Zona Industrial	24 Palmas de coco
3	23 de septiembre		✓			Misión de los Arcos	Misión del Carmen	30 Aralia Arbusta
TOTAL		0	2	1	0	Colonias Atendidas	3	109 pzas.

Evidencia Fotográfica:



A través del Link <https://www.facebook.com/SServPubSolidaridad/?ti=as> se podrá consultar la información de las actividades realizadas por la Dirección de Espacios Públicos.





PRODUCCIÓN DE PLANTAS EN LOS VIVEROS MUNICIPALES

Objetivo Proyecto/Actividad:

Recuperar áreas urbanas para generar un impacto positivo al entorno social y a la imagen del Municipio de Solidaridad, pero sobre todo al medio ambiente, proporcionando lugares de sano esparcimiento.

Población Objetivo:

Viveros Municipales de la ciudad de Playa del Carmen.

Descripción Proyecto/Actividad:

Para una buena producción de plantas es indispensable llevar a cabo buenas prácticas de manejo de especies de plantas para su sano desarrollo, de las cuales proporcionar un suelo en las mejores condiciones resulta muy efectivo. La composta que se va generando de la poda de los espacios públicos o las ramas y hojarasca, que pasa tras el proceso de lombricultura; coadyuva a la preparación de tierra previamente tratada por el personal de los viveros, ya que con los nutrientes o sustratos necesarios incrementarán su tamaño y florecerán para posteriormente se puedan reproducir generando semillas que germinarán en nuevos brotes. El personal de los viveros municipales trasplanta en bolsas especiales de jardinería esos nuevos brotes, los cuales requerirán una atención adecuada como suficiente luz, agua, limpieza de tallos u hojas, desmonte de maleza que afecte el crecimiento de la planta, etc.; usando herramientas como palas, trasplantador, botellas de riego, bolsas de jardín, pinzas, tijeras de jardín, podadora de mano, etc. Llevando un registro de acuerdo a su clasificación por especie, tamaño y acomodo de zona de acuerdo a la cantidad de luz que debe recibir. Todos estos cuidados permitirán que una vez alcanzado las dimensiones de altura y diámetro de tallo suficientes (diferentes en cada especie) y su raíz, estén aptas para ser trasladadas a la repoblación siempre y cuando no hayan perecido en su desarrollo a pesar de los cuidados que se les haya brindado, el cual tarda alrededor de uno a tres meses dependiendo la especie.

Derivado de lo anterior, las diversas especies de plantas estarán listas para ser empleadas en actividades de reforestación en los espacios públicos.

Actividades Realizadas:

La meta anual para este indicador es de 2,025 plantas producidas en los viveros municipales, este trimestre se programó la cantidad de 670 plantas y se realizaron 641 producciones siendo estable dentro de la meta programada. Este trimestre, la meta quedó por debajo de lo programado, derivado de la aparición de plagas por las precipitaciones que se presenciaron en el periodo, provocando que diversas plantas no lograran un buen desarrollo.

De las 641 plantas producidas en los viveros municipales, en el mes de julio se produjo la cantidad de 40 plantas siendo aralias y palmas chit; para el mes de agosto se obtuvieron





plantas como orégano, aralias, árbol de ramón, lengua de vaca, maguey, palmera y palma kerpis con la cantidad de 281 plantas. Para el mes de septiembre se produjo la cantidad de 320 plantas como adelfa, akit, geranios, huelle de noche, ipomeas, palmas kerpis, chit, areca, palma azul, dracena roja y teléfono; dando como resultado durante el trimestre la suma total de 641 plantas; tal cual se muestra en la tabla 1.2. A pesar de la presencia de plagas en las especies de plantas, el personal especializado de los viveros municipales logró rescatar varias plantas para poder lograr un avance en la producción de plantas para este periodo a reportar impulsando los viveros municipales.

TABLA 1.2 PRODUCCIÓN DE PLANTAS DE ORNATO EN LOS VIVEROS MUNICIPALES					
Nº	Tipo de Plantas	Julio	Agosto	Septiembre	Total de plantas producidas por especie
1	Orégano	0	12	0	12
2	Adelfa	0	0	22	22
3	Aralia	20	50	46	116
4	Akit	0	0	5	5
5	Árbol de Ramón	0	12	0	12
6	Geranio	0	0	70	70
7	Huelle de noche	0	0	5	5
8	Ipomea	0	0	38	38
9	Lengua de vaca	0	120	0	120
10	Maguey	0	20	0	20
11	Palmera	0	37	0	37
12	Palma Kerpis	0	30	21	51
13	Palma Chit	20	0	32	52
14	Palma Areca	0	0	28	28
15	Pakma Azul	0	0	13	13
16	Dracena Roja	0	0	5	5
17	Planta Teléfono	0	0	35	35
TOTAL DE PLANTAS PRODUCIDAS EN EL PERIODO		40	281	320	641

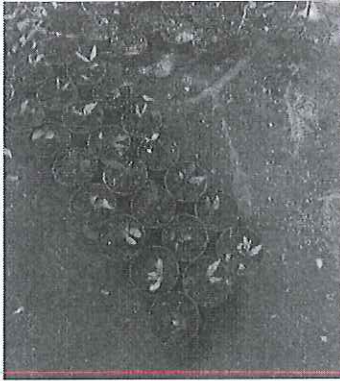


H. AYUNTAMIENTO DE SOLIDARIDAD
SECRETARÍA DE SERVICIOS PÚBLICOS
MUNICIPALES
PLAYA DEL CARMEN, QUINTANA ROO
2021 - 2024





Evidencia Fotográfica:



A través del Link <https://www.facebook.com/SServPubSolidaridad/?ti=as> se podrá consultar la información de las actividades realizadas por la Dirección de Espacios Públicos.

PRODUCCIÓN DE COMPOSTAJE PARA LOS VIVEROS MUNICIPALES

Objetivo Proyecto/Actividad:

Contribuir al fomento del medio ambiente a través de la reutilización del desecho vegetal que servirá para el desarrollo de plantas y en la rehabilitación de camellones, parques o áreas verdes que así lo requieran.

Población Objetivo:

Camellones, parques o áreas ajardinadas del Municipio de Solidaridad.

Descripción Proyecto/Actividad:

A consecuencia del rápido crecimiento del Municipio, la cantidad de desechos de basura ha aumentado, debido a esto la Dirección de Espacios Públicos efectúa un proceso de reutilización de materiales originados de la poda de parques y áreas ajardinadas resultado de las actividades diarias, aprovechando de ello, la separación para obtener composta que es utilizada como abono orgánico.

De esta forma se beneficia la disminución de desechos que son llevados al relleno sanitario y al mismo tiempo se aprovecha su degradación o tratamiento para el desarrollo de plantas o en actividades de reforestación que impulsan la rehabilitación de parques, áreas verdes o camellones que requieran de árboles o plantas diversas. Más que enaltecer los espacios públicos y vialidades, se fomenta el cuidado ambiental.



Cuando se recibe en los viveros municipales el desecho vegetal se procede a su trituración con apoyo de una trituradora de ramas u hojas para ser preparada con tierra y todo tipo de materia orgánica (como cáscara de frutas, huevo, etc.). Posterior a ello pasa al proceso de lumbricultura el cual va descomponiendo la materia orgánica para que alcance los nutrientes y sustratos necesarios para ser empleado en los brotes nuevos al momento de efectuar el trasplante para que puedan desarrollarse las plantas. Así mismo, la composta que se genera también es empleada en los camellones o áreas ajardinadas cuando se efectúa la actividad de reforestación, ya que como bien se explicó tiene los nutrientes necesarios para ser trasplantadas. El proceso de trituración se va generando semanalmente.

Actividades Realizadas y Resultados Obtenidos:

La meta anual para este indicador es de 1,385 metros cúbicos de composta, este trimestre se programó 170 m³ y se realizaron 213 m³, superando no por mucho la meta programada. La meta se supera debido a la cantidad de árboles que se desramaron durante este periodo como medida de prevención ante la presencia de huracanes.

Como se describe en la tabla 1.3, durante este trimestre se produjo la cantidad total de 213 metros cúbicos de composta en los viveros municipales; sólo en el mes de julio se generó la cantidad de 27 metros cúbicos de composta, en el mes de agosto la cantidad de 21 metros cúbicos y para el mes de septiembre hubo un incremento de 165 metros cúbicos, derivado de a finales de dicho mes, se contó con maquinaria rentada tipo trituradora de ramas, lo que aportó mayor concentración de desecho vegetal triturado para la realización de compostaje; y contribuyó en gran medida a las metas programadas y al mejor desarrollo de las diversas especies de plantas de los viveros municipales.

1.3 PRODUCCIÓN DE COMPOSTAJE (M ³)			
Ubicación de viveros	JULIO	AGOSTO	SEPTIEMBRE
Av. 95 norte entre las calles 14 y 16 Col. Ejido	18	13	140
Calle Misión del Carmen con Misión de los Arcos, Frac. Misión del Carmen	9	8	25
Total de M³	27	21	165
	213		



H. AYUNTAMIENTO DE SOLIDARIDAD
DIRECCIÓN DE ESPACIOS PÚBLICOS
MUNICIPALES
PLAYA DEL CARMEN, QUINTANA ROO
2021 - 2024



H. AYUNTAMIENTO DE SOLIDARIDAD
SECRETARÍA DE SERVICIOS PÚBLICOS
MUNICIPALES
PLAYA DEL CARMEN, QUINTANA ROO
2021 - 2024





Evidencia Fotográfica:



A través del Link <https://www.facebook.com/SServPubSolidaridad/?ti=as> se podrá consultar la información de las actividades realizadas por la Dirección de Espacios Públicos.

REALIZACIÓN DE SERVICIOS DE MANTENIMIENTO DE VIVEROS MUNICIPALES.

Objetivo Proyecto/Actividad:

Contribuir a la preservación de las especies de plantas, que serán de gran aporte en las actividades de reforestación en los espacios públicos.

Población Objetivo:

Viveros Municipales de la ciudad de Playa del Carmen.

Descripción Proyecto/Actividad:

Gracias a las labores diarias en el mantenimiento de los viveros, de las cuales se emplea la aplicación de fertilizantes, herbicidas, aplicación de productos minerales o nutrientes, riego, cambio o trasplante de plantas; son actividades indispensables para el sano crecimiento de las especies que se encuentran en los viveros municipales.

El personal de los viveros municipales trabaja con las herramientas tipo rastrillo donde aprovecha la recolección de hojarasca que se concentra en los viveros para la trituración y compostaje, con las coas o azada se efectúan los hoyuelos para hacer trasplantes o en actividades de reforestación.

También se elaboran regadores con botellas de plástico para reutilizar y mantener con mayor tiempo prolongado la hidratación de la tierra. Se trabaja en la elaboración de las áreas de semilleros para la producción de plantas, se mantiene el inventario actualizado de los viveros





municipales, se verifica y actualiza la clasificación de las especies de plantas, se efectúa banqueo o esquejes y camas para la producción de composta de lumbricultura como parte de las acciones para impulsar los viveros municipales.

Actividades Realizadas y Resultados Obtenidos:

La meta anual de este indicador es de 897 servicios de mantenimiento en los viveros municipales, este trimestre se programó 228 y se realizaron 185 servicios siendo aceptable dentro de la meta programada. La meta quedó por debajo de lo programado derivado de que no se contó con los suministros necesarios para el cuidado y fumigación de las diversas especies de plantas, adicional a la aparición de plagas por las lluvias presenciadas en el periodo.

Tal y como se describe en la tabla 1.4, en el mes de julio se observa la realización de 37 servicios de mantenimiento, en el mes de agosto se efectuó la cantidad de 39 servicios de mantenimiento y para el mes de septiembre incrementó a 109 servicios de mantenimiento ya que hubo un mayor número de plantas producidas por la cantidad de esquejes y trasplantes que tuvieron algunas especies de plantas para su mejor desarrollo.

1.4 SERVICIOS DE MANTENIMIENTO EN LOS VIVEROS MUNICIPALES					
Nº	Periodo	JULIO	AGOSTO	SEPTIEMBRE	TOTAL
1	Mantenimiento de plantas	7	5	26	38
2	Limpieza de vivero	26	25	23	74
3	Esqueje o reproducción	4	9	25	38
4	Trasplante o embolsado	0	0	35	35
Total de servicios efectuados		37	39	109	185



H. AYUNTAMIENTO DE SOLIDARIDAD
DIRECCIÓN DE ESPACIOS PÚBLICOS
MUNICIPALES
PLAYA DEL CARMEN, QUINTANA ROO
2021 - 2024



H. AYUNTAMIENTO DE SOLIDARIDAD
SECRETARÍA DE SERVICIOS PÚBLICOS
MUNICIPALES
PLAYA DEL CARMEN, QUINTANA ROO
2021 - 2024





Evidencia Fotográfica:



A través del Link <https://www.facebook.com/SServPubSolidaridad/?ti=as> se podrá consultar la información de las actividades realizadas por la Dirección de Espacios Públicos.

“MANTENIMIENTO PARA LA INFRAESTRUCTURA FÍSICA Y ESPACIOS PÚBLICOS”	
Unidad Administrativa:	Dirección de Espacios Públicos
Línea de acción PMD:	3.I.1. Implementar el programa manos a la obra y una obra por día, para limpiar espacios públicos, mejorar y optimizar la imagen urbana del municipio de solidaridad.
Periodo que se informa:	Del: 01 de julio al 30 de septiembre 2022

Objetivo Proyecto/Actividad:

Mantener y mejorar las condiciones en la infraestructura física en parques y domos, así como en los cenotes de parques para preservar el saneamiento ambiental, así como proporcionar bienestar y prevenir la inseguridad.

Población Objetivo:

Parques, domos, áreas verdes y cenotes de parques en el Municipio de Solidaridad, donde la ciudadanía disfruta de actividades de sano esparcimiento.

Descripción Proyecto/Actividad:

Se efectúan actividades de poda y limpieza en los espacios públicos de acuerdo a un cronograma de trabajo mensual que en base a un recorrido previo se agenda por zona que requiera atención inmediata o de acuerdo a los reportes o peticiones ciudadanas, para que cada una pueda ser atendida. Por tanto, los 220 parques y áreas verdes existentes en el





municipio se van rotando mensualmente por colonia o zona distribuyendo a las cuadrillas de trabajo. Para la actividad de pintura se determina las áreas que requieran con urgencia el mantenimiento, aunque debe ser mínimo dos veces al año para conservar sus estructuras, por ello, hay una cuadrilla especial para esta actividad. En el caso de los cenotes se efectúa pepena de basura, poda, rastrillado, etc. en base a una calendarización mensual.

Actividades Realizadas y Resultados Obtenidos:

La meta anual es de 1,140 servicios de mantenimiento, este trimestre se programó 260 servicios y se realizaron 427 servicios de mantenimiento quedando por encima de lo programado. La meta superó lo programado ya que este trimestre se abastecieron diversos suministros para la ejecución de programas como el de pintura en parques y apoyo de pintura en guarniciones, así también, se continuó con el apoyo de limpieza de escuelas, beneficiando a la comunidad educativa y al realce de la imagen urbana en diversas colonias y fraccionamientos con servicios de poda y limpieza en los espacios públicos.

Lo anterior, lo podemos observar en la tabla 2.1 en el que se informa que en los meses de julio (149) y septiembre (197) hubo un mayor número de servicios efectuados a comparación del mes de agosto con la cantidad de 81 servicios, correspondientes a las actividades de mantenimiento de parques y domos; así como poda y limpieza de espacios públicos por las razones descritas en el párrafo anterior; sumando la cantidad total en el periodo de 427 servicios.

TABLA 2.1 SERVICIOS DE MANTENIMIENTO PARA LA INFRAESTRUCTURA FÍSICA Y ESPACIOS PÚBLICOS				
Servicios efectuados	JULIO	AGOSTO	SEPTIEMBRE	TOTAL
Mantenimiento en parques y domos	70	9	109	188
Poda y limpieza en los espacios públicos	79	71	82	232
Limpieza general en cenotes	0	1	6	7
Total de servicios de poda y limpieza	149	81	197	427

A través del Link <https://www.facebook.com/SServPubSolidaridad/?ti=as> se podrá consultar la información de las actividades realizadas por la Dirección de Espacios Públicos.



H. AYUNTAMIENTO DE SOLIDARIDAD
DIRECCIÓN DE ESPACIOS PÚBLICOS
MUNICIPALES
PLAYA DEL CARMEN, QUINTANA ROO
2021 - 2024



H. AYUNTAMIENTO DE SOLIDARIDAD
SECRETARÍA DE SERVICIOS PÚBLICOS
MUNICIPALES
PLAYA DEL CARMEN, QUINTANA ROO
2021 - 2024





REALIZACIÓN DE SERVICIOS DE MANTENIMIENTO EN PARQUES Y DOMOS.

Objetivo Proyecto/Actividad:

Mejorar las condiciones de los parques y domos del Municipio de Solidaridad a través de servicios de pintura o mantenimiento en la infraestructura urbana con la finalidad de brindar mejores condiciones a las instalaciones destinadas a las actividades de convivencia social.

Población Objetivo:

Parques y domos del Municipio de Solidaridad donde la ciudadanía disfruta de actividades de sano esparcimiento.

Descripción Proyecto/Actividad:

Con la finalidad de realzar la imagen urbana, fomentar actividades deportivas, lugares de convivencia y recreación familiar para los Solidarences; se efectúa el mantenimiento de parques, domos y campos deportivos con la aplicación de pintura en muros, columnas, bardas, bancas, gradas, guarnición de las áreas de juegos infantiles y aparatos de ejercicio. Empleando una cuadrilla especial de pintura que previamente limpia la zona y posteriormente raspa el área para ser aplicada la pintura correspondiente, utilizando herramientas como machetes, cepillos de raspado, escobas, espátulas, rodillos, brochas y pintura acrílica, vinílica, esmalte y tráfico. Lo anterior, para la conservación de los espacios públicos, mismas que son programadas de acuerdo a un censo previo para su rehabilitación o por requerimiento de la ciudadanía.

Actividades Realizadas:

La meta anual para este indicador es de 146 servicios de mantenimiento en parques y domos, este trimestre se programó 5 servicios y se realizaron 109 servicios, quedando muy por encima de la meta programada. Por tanto, meta superó lo programado derivado de que se contó con el suministro suficiente para poder atender a más colonias de las programadas, ya que requerían mantenimiento urgente en el realce de la imagen urbana.

Durante este periodo, se efectuó la cantidad de 46 servicios de pintura en parques y domos el cual se benefició en gran medida el Frac. Pescadores, el cual ya requería mantenimiento en sus parques, seguido del frac. Villas del Sol, Puerto Aventuras y Ejido; abarcando pintura en pilares, pretilas alrededor del parque, asadores, guarniciones, pilares de palapas, bardas perimetrales, bancas, gradas, bardas de canchas, entre otros elementos, tal y como se describe a detalle en la tabla 2.2.



H. AYUNTAMIENTO DE SOLIDARIDAD
DIRECCIÓN DE ESPACIOS PÚBLICOS
MUNICIPALES
PLAYA DEL CARMEN, QUINTANA ROO
2021 - 2024



H. AYUNTAMIENTO DE SOLIDARIDAD
SECRETARÍA DE SERVICIOS PÚBLICOS
MUNICIPALES
PLAYA DEL CARMEN, QUINTANA ROO
2021 - 2024





TABLA 2.2 SERVICIOS DE PINTURA EN PARQUES Y DOMOS

Nº	Fecha	Lugar	Actividad
1	02 de julio	Parque ubicado sobre av. Azulejos con av. Gansos, Frac. Villas del Sol.	Se pintó: Barda perimetral, bancas, gradas, guarnición del área perimetral del parque, bases de poste de luz.
2	04 de julio	Parque ubicado en Calle garza morena Col. Villas del Sol	Se pintó: Barda perimetral, bancas, gradas, guarnición del área perimetral del parque, bases de poste de luz.
3	05 de julio	Parque ubicado en calle Gavilán Pescador en Frac. Pescadores a la altura del 4to parque	Se pintó: Barda perimetral, bancas, gradas, guarnición del área perimetral del parque, bases de poste de luz.
4	05 de julio	Parque ubicado en calle Ganso Blanco en Frac. Pescadores a la altura del 4to parque	Se pintó: Barda perimetral.
5	06 de julio	Parque ubicado en Calle Aguilillas, Col. Villas del Sol.	Se pintó: Barda perimetral, bancas, gradas, guarnición del área perimetral del parque, bases de poste de luz.
6	06 de julio	Parque ubicado en Calle Jilguero, Col. Villas del Sol.	Se pintó: Barda perimetral, bancas, gradas, guarnición del área perimetral del parque, bases de poste de luz.
7	07 de julio	Parque ubicado sobre av. Halcones con av. Gansos, 5to parque de Villas Del Sol, (lado Izquierdo).	Se pintó: Barda perimetral, bancas, gradas, guarnición del área perimetral del parque, bases de poste de luz.
8	07 de julio	Parque ubicado sobre av. Halcones con av. Gansos, 5to parque de Villas Del Sol, (lado Derecho)	Se pintó: Barda perimetral, bancas, gradas, guarnición del área perimetral del parque, bases de poste de luz.
9	08 de julio	Parque ubicado en calle Ralidos entre av. Cigüeñas y av. Sur a la altura del 4to parque del frac. Pescadores	Se pintó: Barda perimetral, bancas, gradas, guarnición del área perimetral del parque, bases de poste de luz.
10	08 de julio	Parque ubicado en calle Ibis entre av. sur con av. Halcones a la altura del 4to parque, Frac. Pescadores	Se pintó: Barda perimetral, bancas, gradas, guarnición del área perimetral del parque, bases de poste de luz.
11	09 de julio	Parque ubicado sobre la calle Playeritos entre av. de las Cigüeñas, av. Halcones con av. sur y av. Laak.	Se pintó: Barda perimetral, bancas, gradas, guarnición del área perimetral del parque, bases de poste de luz.
12	11 de julio	Parque ubicado en calle Búho Cornudo entre av. de las Cigüeñas	Se pintó: Barda perimetral.



H. AYUNTAMIENTO DE SOLIDARIDAD
SECRETARÍA DE SERVICIOS PÚBLICOS
MUNICIPALES

PLAYA DEL CARMEN, QUINTANA ROO
2021 - 2024





		y av. de las Garzas, av. Sur y Chit 4to Parque Pescadores.	
13	12 de julio	Parque ubicada sobre Calle Gorriones, Pescadores.	Se pintó: Barda perimetral, bancas, gradas, guarnición del área perimetral del parque, bases de poste de luz.
14	12 de julio	Parque ubicada sobre av. Alondra con Gorriones, Pescadores.	Se pintó: Barda perimetral, bancas, gradas, guarnición del área perimetral del parque, bases de poste de luz.
15	13 de julio	Calle Cocoteros con calle Xial y calle Cedro, Colonia Pto. Aventuras.	Se pintó: Barda perimetral, bancas, gradas, guarnición del área perimetral del parque, bases de poste de luz.
16	20 de julio	Parque av. Gavilanes esq. av. Periférico en Villas de Sol.	Se pintó: Barda perimetral, bancas, gradas, guarnición del área perimetral del parque, bases de poste de luz.
17	20 de julio	Parque de calle Grullas en Villas del Sol.	Se pintó: Barda perimetral, bancas, gradas, guarnición del área perimetral del parque, bases de poste de luz.
18	20 de julio	Parque de calle Martin Pescador en Villas del Sol.	Se pintó: Barda perimetral, bancas, gradas, guarnición del área perimetral del parque, bases de poste de luz.
19	20 de julio	Parque Tucanes en frac. Pescadores.	Se pintó: Barda perimetral, bancas, gradas, guarnición del área perimetral del parque, bases de poste de luz.
20	21 de julio	Parque Colorines en frac. Pescadores.	Se pintó: Barda perimetral, bancas, gradas, guarnición del área perimetral del parque, bases de poste de luz.
21	21 de julio	Parque de av. Chich con Constituyentes en Pescadores.	Se pintó: Barda perimetral, bancas, gradas, guarnición del área perimetral del parque, bases de poste de luz.
22	21 de julio	Parque de calle Colorines 2 en Pescadores.	Se pintó: Barda perimetral, bancas, gradas, guarnición del área perimetral del parque, bases de poste de luz.
23	21 de julio	Parque de calle Cotorras en frac. Pescadores.	Se pintó: Barda perimetral, bancas, gradas, guarnición del área perimetral del parque, bases de poste de luz.
24	22 de julio	Parque anhingas a la altura del 5to parque en frac. Pescadores.	Se pintó: Barda perimetral, bancas, gradas, guarnición del área perimetral del parque, bases de poste de luz.



H. AYUNTAMIENTO DE SOLIDARIDAD
SECRETARÍA DE SERVICIOS PÚBLICOS
MUNICIPALES

H. AYUNTAMIENTO DE SOLIDARIDAD
DIRECCIÓN DE ESPACIOS PÚBLICOS
MUNICIPALES

PLAYA DEL CARMEN, QUINTANA ROO
2021 - 2024

www.gobiernosolidaridad.gob.mx
PLAYA DEL CARMEN, QUINTANA ROO
2021 - 2024

SolidaridadAyto AytoSolidaridad AyuntamientodeSolidaridad



25	22 de julio	Parque Garzones a la altura del 5to parque en frac. Pescadores.	Se pintó: Barda perimetral, bancas, gradas, guarnición del área perimetral del parque, bases de poste de luz.
26	22 de julio	Parque Cormoraneo a la altura del 5to parque en frac. pescadores	Se pintó: Barda perimetral, bancas, gradas, guarnición del área perimetral del parque, bases de poste de luz.
27	23 de julio	Parque de calle Ibis en frac. Pescadores altura 4to parque	Se pintó: Barda perimetral, bancas, gradas, guarnición del área perimetral del parque, bases de poste de luz.
28	23 de julio	Parque de calle Ralidos en frac. pescadores altura 4 to parque	Se pintó: Barda perimetral, bancas, gradas, guarnición del área perimetral del parque, bases de poste de luz.
29	23 de julio	Parque de calle Jacanas con av. Halcones en frac. Pescadores a la altura del 5to parque	Se pintó: Barda perimetral, bancas, gradas, guarnición del área perimetral del parque, bases de poste de luz.
30	25 de julio	Calle Bubo entre av. Laak y Constituyentes a la altura del 5to parque	Se pintó: Barda perimetral, bancas, gradas, guarnición del área perimetral del parque, bases de poste de luz.
31	25 de julio	Parque en calle caraos entre av. Laak y Constituyente. frac. pescadores 5to parque	Se pintó: Barda perimetral.
32	26 de Julio	Parque en calle rabihorcados entre av. sur con av. Laak en Pescadores	Se pintó: Barda perimetral.
33	27 de Julio	Parque Golondrina de mar entre av. chich y av. Constituyentes en Pescadores	Se pintó: Barda perimetral, bancas, gradas, guarnición del área perimetral del parque, bases de poste de luz.
34	28 de julio	Parque de av. de los Gansos con Azulejos en Pescadores.	Se pintó: Barda perimetral, bancas, gradas, guarnición del área perimetral del parque, bases de poste de luz.
35	28 de julio	Parque Playeros entre Av. Azulejos y av. de las Gansos en Pescadores	Se pintó: Barda perimetral, bancas, gradas, guarnición del área perimetral del parque, bases de poste de luz.
36	01 de agosto	Parque de av. de los Gansos con Azulejos en Pescadores.	Se pintó: Barda perimetral, bancas, bases de poste de luz, guarnición del área perimetral del parque, barda perimetral de cancha de futbol rápido



H. AYUNTAMIENTO DE SOLIDARIDAD
SECRETARÍA DE SERVICIOS PÚBLICOS
MUNICIPALES
PLAYA DEL CARMEN, QUINTANA ROO
2021 - 2024





37	01 de agosto	Parque playeros entre Av. Azulejos y av. de las Gansos en Pescadores	Se pintó: Barda perimetral, bancas, bases de poste de luz, guarnición del área perimetral del parque, barda perimetral de cancha de futbol rápido
38	01 de agosto	Parque y barda de calle Costureros en frac. Pescadores	Se pintó: Barda perimetral y guarnición del área perimetral del parque.
39	01 de agosto	Área verde de calle Patos con av. Sur en frac. Pescadores.	Se pintó: Barda perimetral y guarnición del área perimetral del parque y barda perimetral de cancha de futbol rápido.
40	01 de agosto	Parque de calle Candeleros en Villas del Sol.	Se pintó: Barda perimetral, bancas, bases de poste de luz, guarnición de área de juegos, guarnición del área perimetral del parque, barda perimetral de cancha de futbol rápido
41	01 de agosto	Parque de la calle Espátulas en frac. Villas del Sol	Se pintó: Barda perimetral y guarnición del área perimetral del parque y muretes.
42	01 de agosto	Parque de la calle Correcaminos en frac. villas del sol	Se pintó: Barda perimetral y guarnición del área perimetral del parque, muretes.
43	02 de agosto	Parque de av. Pavo Real con calle Carpinteros en Villas del sol	Se pintó: Barda perimetral, bancas, bases de poste de luz, guarnición del área perimetral del parque, barda perimetral de cancha de futbol rápido
44	02 de agosto	Parque y barda de glorieta de av. Búhos con av. Sur en Villas del Sol	Se pintó: Barda perimetral, bancas, bases de poste de luz, guarnición de área de juegos, guarnición del área perimetral del parque, barda perimetral de cancha de futbol rápido
45	28 de septiembre	1er Parque Bomberos en frac. Villas del Sol, sobre av. CTM con calle Pericos	Se pintó 8 pilares, 1 gradas, 2 entradas principales, baños.
46	29 de septiembre	Parque de la Mujer sobre av. 130 entre las calles 16 y 18 nte. De la col. Ejido	Se pintó 8 pilares del domo y 2 gradas con escaleras.
TOTAL DE SERVICIOS DE PINTURA 46			





Lo que respecta al servicio de pintura en guarniciones, se efectuó la cantidad de 63 servicios en el trimestre beneficiando colonias como la Alcaldía de Puerto Aventuras, Puerto Maya, Villas del Sol, Pescadores, Misión del Carmen, Nueva Creación, Galaxia del Carmen II, Zazil Ha y Bosque Real. Sumando la cantidad de servicios de pintura en parques siendo 46 servicios con la de pintura en guarniciones siendo 63 servicios, da la totalidad de 109 servicios en el trimestre.

TABLA 2.3 SERVICIOS DE PINTURA EN GUARNICIONES

Nº	Fecha	Ubicación
1	04 de julio	Calle Calzada la Luna con calle Eje del Equilibrio y calle Gavilán Col. Puerto Aventuras.
2	04 de julio	Sobre Calzada Puerto Maya iniciando de Carretera Federal hacia la calle Langostino en Frac. Puerto Maya
3	05 de julio	Calle calzada Puerto Maya iniciando de calle Langostino hacia calle Cerrada Ancla, en Puerto Maya.
4	05 de julio	Calle Eje de la Aurora iniciando de calle Calzada Puerto Maya a Calzada del Sol en Puerto Maya.
5	05 de julio	Calle Calzada del Sol iniciando en calle Eje del equilibrio hacia calle Eje de Aurora.
6	06 de julio	Calle calzada con calle Ancla hacia el final, Puerto Maya.
7	07 de julio	Calle Circuito de las especies de calzada del sol hacia calle Hualla pto Maya
8	07 de julio	Av. Calzada del Sol iniciando de Av. Eje de la Aurora a cerrada Pez Arcoíris, en Puerto Maya
9	08 de Julio	Calle Tamarindo iniciando de circuito de las Especies hacia calle Copte en Puerto Aventuras
10	08 de Julio	Calle Chaca iniciando de circuito de las Especies a calle Cocotereros en Puerto Aventuras
11	11 de julio	Calle cocotereros con calle Xiat y calle Cedro, Colonia pto. Aventuras
12	13 de Julio	Calle Copte, de calle Xiat a la calle Tzalam Puerto Aventuras
13	13 de julio	Calle Viveros de carretera federal a calle Xiat en Puerto Aventuras.
14	13 de Julio	Calle Xiat de la calle Viveros a la calle chechen en Puerto Aventuras
15	14 de Julio	Calle Tzalam de calle Ciricote a Caoba en pto Aventuras.
16	14 de Julio	Calle Ciricote de Eje de la Aurora a Cocotereros en Pto. Aventuras.
17	14 de Julio	Calle Limonero de la calle tamarindo a la calle zapote en Pto. Aventuras.
18	14 de Julio	Calle Mangle de la calle Circuito de las Especies a la calle Zapote pto. Aventuras.
19	14 de Julio	Calle Zapote de calle Ciricote a Tamarindo en pto Aventuras.
20	20 de julio	Parque av. Gavilanes esq. av. Periférico en Villas de Sol.



II. AYUNTAMIENTO DE SOLIDARIDAD
SECRETARÍA DE SERVICIOS PÚBLICOS
MUNICIPALES

PLAYA DEL CARMEN, QUINTANA ROO

2021 - 2024





21	20 de julio	Parque de calle Grullas en Villas del Sol.
22	20 de julio	Parque de calle Martin Pescador en Villas del Sol.
23	20 de julio	Parque Tucanes en frac. Pescadores.
24	21 de julio	Parque Colorines en frac. Pescadores.
25	21 de julio	Parque de av. Chich con Constituyentes en Pescadores.
26	21 de julio	Parque de calle Colorines 2 en Pescadores.
27	21 de julio	Parque de calle Cotorras en frac. Pescadores.
28	14 de Julio	Calle Tzalam de calle Ciricote a Caoba en Pto. Aventuras.
29	14 de Julio	Calle Ciricote de Eje de la Aurora a Cocoterros en Pto. Aventuras.
30	14 de Julio	Calle Limonero de la calle tamarindo a la calle zapote en Pto. Aventuras.
31	14 de Julio	Guarnición en calle zapote de calle Ciricote a tamarindo en pto aventuras
32	15 de Julio	Calle mangle de la calle circuito de las especies a la calle zapote en Pto. Aventuras.
33	15 de Julio	Calle Chechen de calle Ciricote a calle Guaya en pto Aventuras.
34	15 de Julio	Calle Eje del Equilibrio de Calzada de la Luna a calle Cedro pto Aventura
35	15 de Julio	Calle retorno Mango en pto Aventuras.
36	03 de Agosto	Calle Misión de la Purísima con Misión del Prado en Misión del Carmen.
37	03 de Agosto	Calle Misión del Puente con calle Misión del Prado Misión del Carmen.
38	03 de Agosto	Calle Misión del Real con calle Misión del Prado en Misión del Carmen.
39	03 de Agosto	Calle Othón Banco de calle Playa del Carmen a calle Coba en Nueva Creación.
40	04 de Agosto	Calle 80 iniciando de calle Playa del Carmen hacia calle Caoba, Nueva Creación.
41	04 de Agosto	Calle 90 iniciando de calle Playa del Carmen hacia calle Coba en Col. Nueva Creación.
42	04 de Agosto	Calle Privada Misión de la Peña con Misión del Prado en Misión del Carmen.
43	04 de Agosto	Misión del Prado iniciando de la calle privada Playa del Carmen hacia Misión de los Plateros Col. Misión del Carmen.
44	05 de Agosto	Calle Othon p. blanco entre calle Playa del Carmen y calle 1 en Col. Nueva Creación.
45	05 de Agosto	Calle privada Misión de la Guadalupe con Misión del Pravo en Misión del Carmen
46	05 de Agosto	Calle privada Misión de las lomas con Misión del Prado en Frac. Misión del Carmen
47	05 de Agosto	Calle Cozumel entre Playa del Carmen y calle 1 Col. Nueva Creación
48	05 de Agosto	Calle Privada Misión del Molino con Misión del Prado en Misión del Carmen
49	05 de Agosto	Calle Yante entre calle Playa del Carmen y calle 1 Col. Nueva Creación.
50	06 de agosto	Privada Misión del Refugio con calle Misión San Carlos, Misión de del Carmen.



EL AYUNTAMIENTO DE SOLIDARIDAD
SECRETARÍA DE SERVICIOS PÚBLICOS
MUNICIPALES

PLAYA DEL CARMEN, QUINTANA ROO

2021 - 2024

EL AYUNTAMIENTO DE SOLIDARIDAD
DIRECCIÓN DE ESPACIOS PÚBLICOS

www.gobiernodesolidaridad.gob.mx
PLAYA DEL CARMEN, QUINTANA ROO
2021 - 2024



SolidaridadAyto



AytoSolidaridad




AyuntamientodeSolidaridad



51	06 de agosto	Privada Misión del Rio con calle Misión de San Carlos, Misión del Carmen.
52	06 de agosto	Calle San Carlos con Misión del Prado, Misión del Carmen
53	06 de agosto	Av. de las Naciones entre av. 115 y calle Playa del Carmen, Nueva Creación
54	07 de agosto	Calle Bello, Laguna de términos y Lago de Chapala iniciando de av. Colosio hacia calle Santa María, Galaxia II
55	07 de agosto	Sobre av. 35 norte iniciando de av. CTM hacia av. 38, Col. Zazil ha
56	07 de agosto	Av. 40 norte iniciando de av. CTM hacia la calle 40, col. Zazil ha
57	07 de agosto	Calle álamos 1, 2, 3, 4, 6, 7, 8, 9 iniciando de calle cerrada Montes Urales hacia calle Montes Urales, Bosque Real.
58	07 de agosto	Calle Bojórquez, rio Grijalva, Rio San Pedro en Galaxia II.
59	07 de agosto	Sobre av. 40 iniciando de av. CTM hacia av. 38, Col. Zazil ha
60	07 de agosto	Sobre calle 40 iniciando de carretera federal hacia av. 35 norte, Col. Zazil ha
61	07 de agosto	Sobre calle Monte Tannu, cerrada Sauce 3 y 4 iniciando de av. Montes azules hacia calle monte Sinaf
62	07 de agosto	Sobre calle Monte Sinaf iniciando de la calle monte Tannu hacia la av. Monte de las Cascadas, Col. Bosque Real
63	07 de agosto	Sobre av. Paseo del Mayab iniciando de av. Colosio hacia av. Nichupte, Col. Galaxia II
TOTAL DE SERVICIOS DE PINTURA EN GUARNICIONES 63		

Evidencia Fotográfica:



A través del Link <https://www.facebook.com/SServPubSolidaridad/?ti=as> se podrá consultar la información de las actividades realizadas por la Dirección de Espacios Públicos.



H. AYUNTAMIENTO DE SOLIDARIDAD
DIRECCIÓN DE ESPACIOS PÚBLICOS
MUNICIPALES
PLAYA DEL CARMEN, QUINTANA ROO
2021 - 2024



II. AYUNTAMIENTO DE SOLIDARIDAD
SECRETARÍA DE SERVICIOS PÚBLICOS
MUNICIPALES
PLAYA DEL CARMEN, QUINTANA ROO
2021 - 2024



EJECUCIÓN DE SERVICIOS DE PODA Y LIMPIEZA EN LOS ESPACIOS PÚBLICOS.

Objetivo:

Garantizar entornos de sano esparcimiento a la ciudadanía a través de servicios de poda y limpieza que coadyuvan en la preservación del saneamiento ambiental.

Población Objetivo:

Parques y áreas verdes del Municipio de Solidaridad donde la ciudadanía disfruta de actividades de sano esparcimiento.

Descripción:

Para asegurar la conservación, fomento, aprovechamiento y cuidado de las áreas verdes del Municipio de Solidaridad es indispensable el mantenimiento continuo con servicios de poda de pasto, chapeo y desramado de árboles en parques, áreas verdes, domos y campos deportivos con apoyo de cuadrillas de limpieza; las cuales utilizan herramientas de trabajo como desbrozadoras, rastrillos, escobas, machetes, recogedor reforzado, carretillas, tijera para podar, motosierras y podadoras de altura para el desramado de árboles; esto con base a una calendarización diaria para atender los 220 parques y áreas verdes registrados, mismas que son programadas de manera mensual con forme a las necesidades de cada colonia o por reporte ciudadano. Con la ayuda de estas acciones se prevén la disminución o prevención de la violencia de género contra la mujer, se mantienen espacios con mejores condiciones de salud y bienestar para la población, así como la conservación del saneamiento ambiental. Así también, cuando ocurren fenómenos meteorológicos se coadyuva con las autoridades competentes en el desramado de árboles caídos, limpieza de rejillas, limpieza de calles o avenidas, para el despeje de vialidades con apoyo de brigadas de limpieza general.

Actividades Realizadas:

La meta anual de este indicador es de 966 servicios de poda y limpieza, este trimestre se programó 220 servicios de mantenimiento de los cuales se efectuaron 232 servicios, siendo aceptable dentro de la meta programada. Por tanto, la meta superó lo programado derivado de que este periodo se reforzaron las labores de limpieza contando con el material necesario para poder atender las áreas estimadas a limpiar.

En la tabla 2.4 podemos sumar la cantidad de 68 áreas verdes y 164 parques atendidos durante el periodo de los cuales, la atención a parques se mantuvo en un rango de 52 a 59 servicios, mientras que en las áreas verdes tuvo un incremento durante el mes de septiembre derivado de la atención a fraccionamientos como Misión del Carmen, La Toscana, Cataluña I y Cataluña II, como se puede observar en la tabla 2.5.



EL AYUNTAMIENTO DE SOLIDARIDAD
SECRETARÍA DE SERVICIOS PÚBLICOS
MUNICIPALES
PLAYA DEL CARMEN, QUINTANA ROO
2021 - 2024





Durante este periodo se puede observar en la tabla 2.5 que se atendieron 45 colonias y/o fraccionamientos, de los cuales en el mes de julio se atendió la cantidad de 79 servicios en colonias; para el mes de agosto la cantidad disminuyó por poco, siendo 71 servicios; sin embargo, para el mes de septiembre, la labores en limpieza se reforzaron con la cantidad de 82 servicios de poda y limpieza, sumando la totalidad de 232 servicios efectuados en el periodo. Las colonias que tuvieron mayor número de servicios de poda y limpieza fueron Bellavista, Cataluña, Ejido, Guadalupana, La Toscana, Misión de las Flores, Misión del Carmen, Mundo Hábitat, Palmas I, Puerto Aventuras, Puerto Maya, Santa Fe, Villamar I, Villamar II y Villas del Sol.

Actividad	JULIO	AGOSTO	SEPTIEMBRE
Áreas verdes	20	18	30
Parques	59	53	52
Total de servicios de poda y limpieza	79	71	82
	232		

COLONIAS/FRACCIONAMIENTOS		JULIO	AGOSTO	SEPTIEMBRE	TOTAL
1	Balam Tun	3	1	0	4
2	Bellavista	7	0	3	10
3	Bosque Real	0	1	0	1
4	Cataluña I	4	2	4	10
5	Cataluña II	0	2	1	3
6	Centro	0	1	0	1
7	Colosio	3	0	2	5
8	Ejido	7	2	5	14
9	El Pedregal	2	0	1	3
10	El Petén	0	2	1	3
11	Forjadores	1	0	0	1
12	Galaxia I	1	0	1	2



EL AYUNTAMIENTO DE SOLIDARIDAD
SECRETARÍA DE SERVICIOS PÚBLICOS
MUNICIPALES

PLAYA DEL CARMEN, QUINTANA ROO

2021 - 2024





13	Galaxia II	3	0	1	4
14	Gonzalo Guerrero	1	0	0	1
15	Guadalupana	4	5	2	11
16	La Toscana	1	0	9	10
17	Loltun	0	0	0	0
18	Los Olivos	0	0	0	0
19	Marsella I	2	0	1	3
20	Misión de las Flores	6	6	4	16
21	Misión del Carmen	2	1	9	12
22	Mundo Hábitat	0	6	3	9
23	Natura	0	1	0	1
24	Nicte Ha	0	1	1	2
25	Nueva Creación	0	1	0	1
26	Nuevo Centro Urbano	2	0	2	4
27	Palmas I	1	8	0	9
28	Palmas II	1	0	3	4
29	Pescadores	1	2	2	5
30	Puerto Aventuras	4	2	2	8
31	Puerto Maya	3	2	2	7
32	Real del Sol	0	0	0	0
33	Real Ibiza	0	1	1	2
34	Sac Pacal	0	0	1	1
35	Santa Fe	2	7	0	9
36	Tohoku	0	0	0	0
37	Villamar I	0	5	4	9
38	Villamar II	2	2	3	7
39	Villas del Sol	14	9	12	35
40	Villas Riviera	2	0	2	4
41	Zazil Ha	0	1	0	1
Total de servicios de poda y limpieza		79	71	82	232



H. AYUNTAMIENTO DE SOLIDARIDAD
DIRECCIÓN DE ESPACIOS PÚBLICOS
MUNICIPALES

PLAYA DEL CARMEN, QUINTANA ROO
2021 - 2024



H. AYUNTAMIENTO DE SOLIDARIDAD
SECRETARÍA DE SERVICIOS PÚBLICOS
MUNICIPALES
PLAYA DEL CARMEN, QUINTANA ROO
2021 - 2024





Evidencia Fotográfica:



A través del Link <https://www.facebook.com/SServPubSolidaridad/?ti=as> se podrá consultar la información de las actividades realizadas por la Dirección de Espacios Públicos.

ACTIVIDADES COMPLEMENTARIAS

Derivado de la realización de poda y limpieza de áreas, se generan las actividades que a continuación se muestran en la tabla 2.6:

TABLA 2.6 ACTIVIDADES GENERADAS DEL PODADO DE ÁREAS					
Nº	ACTIVIDAD	jul-22	ago-22	sep-22	Total
1	Pepena de basura y maleza kg.	603,416	515,485	474,343	1,593,244
2	Podado de pasto m ²	1,078,632	974,325	955,570	3,008,527
3	Chapeo m ²	6,650	8,560	14,570	29,780
4	Podado de setos ml.	2,480	3,369	3,246	9,095
5	Desramado de árboles (pzas.)	996	496	1,184	2,676
6	Limpieza de cocoteros (pzas)	360	2,234	306	2,900
7	Apoyo limpieza en dependencias (servicios)	16	12	21	49
8	Apoyo limpieza de escuelas (servicios)	5	6	18	29



H. AYUNTAMIENTO DE SOLIDARIDAD
DIRECCIÓN DE ESPACIOS PÚBLICOS
MUNICIPALES
PLAYA DEL CARMEN, QUINTANA ROO
2021 - 2024



H. AYUNTAMIENTO DE SOLIDARIDAD
SECRETARÍA DE SERVICIOS PÚBLICOS
MUNICIPALES
PLAYA DEL CARMEN, QUINTANA ROO
2021 - 2024





APOYO EN LIMPIEZA DE ESCUELAS			
Nº	Fecha	Escuela	Ubicación
1	15 de julio	Escuela Adriana Beatriz Cupul	Av. 20 norte con calle Plomeros en Col. Nichte Ha
2	20 de julio	Primaria Eduardo Priego León	Av. 15 y 10 con calle Juan Escutia, Col. Nichte Ha
3	21 de julio	Escuela Rodolfo Méndez de la peña	Av. 10 y 15 sobre calle Juan Escutia, Col. Nichte Ha
4	21 de julio	Preescolar Marco Antonio Millán	Sobre calle Coptes y chacah, Puerto Aventuras.
5	21 de julio	Perímetros exteriores del Jardín de Niños Eulalia Guzmán	Puerto Aventuras
6	23 de agosto	Escuela Primaria artículo 3ro constitucional	Calle paseo del pedregal en Galaxia del Carmen I
7	24 de agosto	Escuela primaria rivera maya	Colonia La Guadalupana sobre av. Cancún con calle Trinidad y calle Tobago.
8	24 de agosto	Jardín de niño Joaquín Fernández de Lizardi	Colonia Centro sobre av. 20 norte con av. Juárez y calle 2 norte
9	24 de agosto	Jardín de Niños El Pedregal	Colonia El Pedregal sobre av. 34 con av. 60.
10	24 de agosto	Kínder Socorro De Lourdes Azueta Marzuca.	Colonia Ejido sobre av. 105 y 110.
11	25 de agosto	Centro de Atención Múltiple. (Escuela de niños especiales)	Colonia Zazil ha sobre calle 38 con esquina av. 35
12	25 de agosto	Telesecundaria Luis Manuel Aguilar	Puerto Aventuras
13	26 de agosto	Escuela Primaria Miguel Hidalgo y Costilla	av. Lilis con av. Flor de Romero en Misión de las Flores
14	26 de agosto	Colegio Bachilleres	av. 30 con calle 12 norte col. Centro.
15	27 de agosto	Centro educativo INEA	Col. Nichte Ha
16	28 de agosto	Escuela primaria Xcaret	av. Sin nombre con av. CTM en frac. Villas del Sol por CADU
17	29 de agosto	CECYTE	Av. Del Carmen con calle Brasilia
18	29 de agosto	Escuela Primaria Oxtan Kaaj	Av. Chemuyil con av. Jacinto Pat en Villamar I



EL AYUNTAMIENTO DE SOLIDARIDAD
SECRETARÍA DE SERVICIOS PÚBLICOS

PLAYA DEL CARMEN, QUINTANA ROO

2021 - 2024





19	30 de agosto	Jardín de niños 18 de marzo	Poblado de Nuevo Noh Bec
20	31 de agosto	Escuela Primaria José Vasconcelos	Av. Río Bravo con calle Río Sta. María en Galaxia del Carmen II
21	1 de septiembre	Escuela Primaria Clementina Batalla Torres	Av. Alondra con av. De los Gansos en frac. Pescadores
22	2 de septiembre	Escuela Primaria María Montessori	Av. 10 y 15 entre calles 62 y 66 de la col. Colosio
23	5 de septiembre	CETMAR	Av. Cigueñas con av. Pavo Real en frac. Villas del Sol
24	6 de septiembre	Escuela Secundaria José González Zapata	Av. México en frac. Villas Riviera
25	7 de septiembre	Escuela Leona Vicario	Av. Islas Azores con av. Islas Antillas en frac. Villamar II
26	09 de septiembre	Primaria Rafael Kantun Chi	Av. Misión del Carmen con Boulevard misión de Villamar, frac. Villamar I
27	09 de septiembre	Escuela primaria Maestro Mexicano	Av. 80 norte con calle 20 norte, Col. Ejido.
28	13 de septiembre	Jardín de niños Sian kaan	Av. del Carmen con calle Río Brasilia, frac. Playa Azul
29	14 de septiembre	Primaria Rodolfo Menéndez de la Peña	Av. 15 con calle Juan Escutia, col. Nicté Ha
TOTAL DE SERVICIOS DE APOYO DE LIMPIEZA EN ESCUELAS			29

REALIZACIÓN DE SERVICIOS DE LIMPIEZA GENERAL DE CENOTES

Objetivo Proyecto/Actividad:

Preservar los cenotes que se encuentran en parques o áreas verdes, con actividades que coadyuvan en su ecosistema.

Población Objetivo:

Cenotes en parques y áreas verdes del Municipio de Solidaridad donde la ciudadanía disfruta de actividades recreativas y su cuidado.

Descripción Proyecto/Actividad:

Dentro de los parques o áreas verdes del municipio encontramos cenotes en abandono total con basura, maleza crecida en los alrededores y en algunos casos sin los señalamientos



EL AYUNTAMIENTO DE SOLIDARIDAD
SECRETARÍA DE SERVICIOS PÚBLICOS
MUNICIPALES
PLAYA DEL CARMEN, QUINTANA ROO






adecuados para el cuidado y preservación de estos sistemas de ríos subterráneos tan importantes de nuestro municipio y que requieren una labor de concientización hacia la ciudadanía. Es por ello, que se ha implementado la iniciativa de brindarles mantenimiento de limpieza para coadyuvar en su conservación con apoyo de cuadrillas de limpieza que, al efectuar limpieza en un parque previamente programado que cuente con cenote, se ingresa a la zona perimetral del cenote para efectuar poda e internamente se realiza pepena de basura. Se tiene programado dar 6 servicios en cada trimestre.

Actividades Realizadas:

La meta anual para este indicador es de 24 servicios de limpieza en cenotes, este trimestre se programó 6 servicios siendo las que se realizaron en el periodo, logrando efectuar la meta programada. Esto gracias al reforzamiento de las cuadrillas de limpieza para poder atender los cenotes que se tenían programados, por tanto, se contribuyó en la preservación de estos recursos naturales. Durante este trimestre, se llevaron a cabo las labores en el Frac. Los Olivos, Misión del Carmen, Bosque Real, Palmas II y Ejido sur, tal cual se describe en la tabla 2.7.

TABLA 2.7 LIMPIEZA DE CENOTES			
Nº	Fecha	Colonia/Fracc.	Ubicación
1	18 de septiembre	Los Olivos	Parque de av. Ciruelos
2	18 de septiembre	Misión del Carmen	Av. Solidaridad entre av. Chemuyil y av. 115
3	18 de septiembre	Bosque Real	Parque de la Madre en av. Sian Kaan entre Monte de las Cascadas y los Almendros 3esq. Monte Líbano
4	18 de septiembre	Palmas II	Av. Flor de Ciruelo entre calle Palma de Parasol
5	24 de septiembre	Misión del Carmen	Misión del Carmen con Av. Solidaridad
6	24 de septiembre	Ejido sur	Calle 13 sur con av. 80 y 75 sur
TOTAL DE SERVICIOS DE LIMPIEZA REALIZADOS 6			

Evidencia fotográfica de la actividad.



H. AYUNTAMIENTO DE SOLIDARIDAD
SECRETARÍA DE SERVICIOS PÚBLICOS
MUNICIPALES
PLAYA DEL CARMEN, QUINTANA ROO
2021 - 2024





A través del Link <https://www.facebook.com/SServPubSolidaridad/?ti=as> se podrá consultar la información de las actividades realizadas por la Dirección de Espacios Públicos.

"MANTENIMIENTO EN CAMELLONES Y PARQUES LINEALES"	
Unidad Administrativa:	Dirección de Espacios Públicos
Línea de acción PMD:	3.I.8. mejorar el servicio de limpieza y recolección en residuos sólidos fortaleciendo el parque vehicular, estableciendo mejores rutas, e implementando programas de trabajo más eficientes.
Periodo que se informa:	Del: 01 de julio al 30 de septiembre 2022

Objetivo Proyecto/Actividad:

Mejorar y fortalecer los servicios encaminados a la limpieza de los camellones y parques lineales para el aprovechamiento de los solidarenses, para preservar un entorno ambiental más limpio y mejorar la salud pública.

Población Objetivo:

Ciudadanía en general perteneciente al Municipio de Solidaridad, así como turistas nacionales y extranjeros.

Descripción Proyecto/Actividad:

El Municipio de Solidaridad requiere una constante atención en sus servicios de limpieza enfocados a los camellones de avenidas por el tráfico vial y la imagen que proporciona la ciudad, el municipio representa una fuente importante de ingreso turístico nacional y extranjero, por tanto, la imagen urbana es un gran aporte para que el comercio fluya de manera constante. Cuando una cuadrilla operativa ingresa a una colonia para efectuar la limpieza sobre las vialidades, se limpian todas las calles y avenidas con barrido fino y poda; levantando hojas secas, pepena de basura y barriendo el polvo fino o lodo en su caso.

Para fortalecer los servicios de recolecta de residuos urbanos, el desecho vegetal es levantado diariamente por camionetas de redilas de 3.5 toneladas que es seccionada para ser trasladada una parte a los viveros municipales para ser triturado o aprovechar en compostaje, mientras que el restante es trasladado a su disposición final siendo el relleno sanitario. Para mantener en buenas condiciones el follaje de los árboles o plantas de ornato de camellones y áreas ajardinadas, se hidratan con la actividad de riego. De esta manera se mejora la atención a los servicios públicos y se mantiene una buena imagen urbana.



EL AYUNTAMIENTO DE SOLIDARIDAD
SECRETARÍA DE SERVICIOS PÚBLICOS
MUNICIPALES
PLAYA DEL CARMEN, QUINTANA ROO
2021 - 2024



Actividades Realizadas:

La meta anual de este indicador es de 831 servicios de mantenimiento, este trimestre se programó 203 servicios y se realizaron 940 servicios de mantenimiento superando la meta programada. Por tanto, la meta se supera debido a que este trimestre se llevó a cabo un reforzamiento con vehículos, suministros y recurso humano para poder atender las demandas ciudadanas por la gran cantidad de maleza que se estaba desarrollando por la presencia de chubascos en el periodo, así como, la alta concentración de ramas por desramado de árboles como parte de las acciones preventivas en caso de fenómenos meteorológicos por la temporada de huracanes.

Tan sólo en la actividad de limpieza de avenidas, se efectuaron 538 servicios el cual tuvo mayor presencia en el mes de septiembre; en el caso de la recoja de desecho vegetal se efectuaron 314 servicios y en materia de riego, se realizaron 88 servicios durante el trimestre, tal cual se puede observar en la tabla 3.1.

Es importante mencionar que también parte del notorio aumento de servicios efectuados en el mes de septiembre, fue debido a la llegada de 2 vehículos tipo camioneta de redilas de 3.5 toneladas gracias a recurso de FIDEICOMISO para el Saneamiento Ambiental, el cual reforzó y optimizó las labores en recoja de desecho vegetal, sobre todo en el primer sector de la ciudad y la carretera federal, que es el principal acceso e imagen de esta ciudad; el cual se podrá observar a detalle en la tabla 3.4 las cantidades de los servicios de recoja de desecho vegetal.

Así también, dentro de este mismo recurso, se adquirió un autobús de transporte de pasajeros para el personal operativo de la Dirección de Espacios Públicos, con el objetivo de salvaguardar la seguridad e integridad del personal al ser transportados a sus áreas de trabajo, puesto que, se transportan en camionetas de redilas, las cuales no son las idóneas para transportar al personal, ya que, representa un riesgo y sin considerar las condiciones climatológicas, el personal es trasladado en tales vehículos. Dicho transporte fue entregado recientemente y exige documentación en forma para poder estar en funciones, por tanto, no se muestra durante este trimestre, la operatividad del mismo.

A continuación, se describe en la tabla 3.1 los servicios de mantenimiento en camellones y parques lineales efectuados en el mes de julio a septiembre del año 2022:

TABLA 3.1 SERVICIOS DE MANTENIMIENTO EN CAMELONES Y PARQUES LINEALES"				
Servicios efectuados	JULIO	AGOSTO	SEPTIEMBRE	TOTAL
Limpieza en camellones de avenidas	92	108	338	538





Recoja de desecho vegetal	118	40	156	314
Riego de plantas en los espacios públicos	21	0	67	88
Total de servicios efectuados	231	148	561	940

A través del Link <https://www.facebook.com/SServPubSolidaridad/?ti=as> se podrá consultar la información de las actividades realizadas por la Dirección de Espacios Públicos.

REALIZACIÓN DE LIMPIEZA EN CAMELLONES DE AVENIDAS.

Objetivo Proyecto/Actividad:

Mantener en óptimas condiciones las avenidas del municipio que requieren constante atención para conservar el saneamiento ambiental e imagen urbana.

Población Objetivo:

Ciudadanía en general perteneciente al Municipio de Solidaridad, así como turistas nacionales y extranjeros.

Descripción Proyecto/Actividad:

Para mantener un municipio con servicios públicos eficientes, requiere una ardua labor en materia de limpieza constante, es por ello, que se efectúa de manera permanente la limpieza sobre las avenidas, calles y carretera federal que es el principal acceso a la ciudad; generando mayor impacto positivo con mejores entornos estéticos, ambientales y sociales a la ciudadanía, así mismo, las condiciones higiénicas son adecuadas para el entorno en el que viven. No menos importante, se contribuye en la disminución de actos delictivos al tener despejadas las banquetas o camellones de maleza, que al dejar mucho tiempo sin mantenimiento se pueden convertir en micro basureros, lo que se busca es conservar las calles y avenidas en excelentes condiciones.

Actividades Realizadas:

La meta anual de este indicador es de 12, 050, 000 metros lineales de camellones limpiados, este trimestre se programó 2, 925, 000 metros lineales y se realizaron 3, 182, 098 metros lineales siendo aceptable dentro de la meta programada. Por tanto, la meta superó lo estimado, derivado de que se efectuó un reforzamiento de cuadrillas operativas para atender áreas donde la maleza estaba creciendo con rapidez por la presencia de lluvias, de esta forma se garantizan avenidas limpias y seguras.



EL AYUNTAMIENTO DE SOLIDARIDAD
SECRETARÍA DE SERVICIOS PÚBLICOS
MUNICIPALES
PLAYA DEL CARMEN, QUINTANA ROO
2021 - 2024





Como se muestra en la tabla 3.2, hubo un aumento de camellones limpiados de los meses de julio a septiembre, pues, tan sólo en el mes de julio se limpiaron 93 servicios, sin embargo, se efectuaron 1,193,172 metros lineales a comparación de agosto que efectuó 108 servicios y 1,090,919 metros lineales; para septiembre se realizaron 137 servicios, pero la cantidad de metros lineales disminuye siendo 898,007 metros lineales.

En la supervisión de avenidas era mayor el número de avenidas que mostraban crecimiento de maleza, no tan alta como cuando se inició la administración 2021-2024, pero si considerable a simple vista para la imagen urbana de la ciudad.

Se estuvo trabajando en el trimestre en colonias como Bellavista, Bosque Real, Colosio, Cataluña I, Ejido, El Fundador, Forjadores, Galaxia del Carmen I y II, Guadalupana, Gonzalo Guerrero, Las Brisas, Los Olivos, Misión de las Flores, Misión del Carmen, Mundo Hábitat, Nueva Creación, Nicté Ha, Nuevo Centro Urbano, Palmas I y II, Puerto Aventuras, Real Amalfi, Real Ibiza, Real Ibiza Plus, Santa Fe, Villamar I, Villamar II, Villas del Sol, Villas del Sol Plus, Villas Riviera, Zazil Ha, entre otros. Así también, sobre las avenidas 5, 10, 30, Universidades, Tecnológico, Benito Juárez, Constituyentes, Prolongación Colosio y la carretera federal, entre otros; tal cual se detalla en la tabla 3.3.

TABLA 3.2 LIMPIEZA EN CAMELLONES DE AVENIDAS				
ACTIVIDAD	JULIO	AGOSTO	SEPTIEMBRE	TOTAL
Limpieza área (ml)	1,193,172	1,090,919	898,007	3,182,098
Limpieza área (servicios)	93	108	137	338

TABLA 3.3 CALLES Y AVENIDAS LIMPIADAS		
Nº	UBICACIONES	FECHA
1	SOBRE MISIÓN DEL CARMEN INICIANDO DE AV. SOLIDARIDAD HACIA AV. MAR CARIBE.	JULIO
2	SOBRE AV. GUAYABA INICIANDO DE AV. SOLIDARIDAD HACIA AV. 28 DE JULIO.	JULIO
3	SOBRE AV. 10 INICIANDO DE LA CALLE 106 HACIA AV. PINTORES.	JULIO
4	AV. FLOR DE CIRUELO INICIANDO DE AV. SOLIDARIDAD HACIA EL PUENTE.	JULIO
5	SOBRE AV. TECNOLÓGICO DE LA IGLESIA HACIA AV. PASEO DEL MAYAB.	JULIO
6	SOBRE CARRETERA FEDERAL DE CALLE 90 HACIA AV. CTM.	JULIO
7	SOBRE 5TA AV. INICIANDO DE AV. CONSTITUYENTE HACIA AV. 38.	JULIO
8	SOBRE 5TA AV. INICIANDO DE AV. JUÁREZ HACIA CONSTITUYENTES.	JULIO
9	AV. 28 DE JULIO INICIANDO DE AV. PASEO DE TOLEDO HACIA CARRETERA FEDERAL.	JULIO
10	SOBRE AV. CTM DE AV. BUHOS HACIA EL 3ER PARQUE DE VILLAS DEL SOL.	JULIO
11	SOBRE AV. 10 INICIANDO DE LA CALLE JUAN DE LA BARRERA HACIA AV. CONSTRUCTORES.	JULIO





12	AV. CONSTITUYENTES SOBRE AV. LILIS.	JULIO
13	AV. 28 DE JULIO HACIA AV. SOLIDARIDAD.	JULIO
14	AV. 10 INICIANDO DE LA CALLE JUAN DE LA BARRERA HACIA AV. CONSTRUCTORES.	JULIO
15	AV. XCALACOCO	JULIO
16	AV. MISION DEL CARMEN DE MISION DEL CARIBE HACIA LA AV. COLOSIO	JULIO
17	AV. CHEMUYIL DE PRIVADA REAL DEL SOL HACIA AV. 28 DE JULIO	JULIO
18	SOBRE AV. SOLIDARIDAD DE CARRETERA FEDERAL HACIA AV. CHEMUYIL	JULIO
19	AV. FLOR DE CIRUELO DE AV. SOLIDARIDAD HACIA PALMA ARENGA	JULIO
20	SOBRE CARRETERA FEDERAL DE LA ENTRADA DE AV. 115 HACIA LA GUADALUPANA	JULIO
21	AV. 10 DE LA AV. CONSTITUYENTES HACIA AV. CTM	JULIO
22	AV. JUAREZ DE CALLE 70 HACIA AV. 115	JULIO
23	AV. MISION DEL CARMEN HACIA LA AV. COLOSIO	JULIO
24	AV. LILIS INICIANDO DE AV. COSNTITUYENTES HACIA AUTOPISTA.	JULIO
25	SOBRE AV. LOROS DE AV. AUTOPISTA HACIA AV. CIGUEÑAS DE VILLAS DEL SOL.	JULIO
26	INICIANDO DE LA ANTIGUA MONEDA HACIA AV. 115	JULIO
27	SOBRE AV. FLOR DE CIRUELO DE BOULEVARD PALMAS II HACIA CALLE ARENGA.	JULIO
28	SOBRE CARRETERA FEDERAL DE XCALACOCO HACIA EL HOTEL PRINCESS	JULIO
29	AV. CONSTITUYENTES DE AV. 105 HACIA AV. 115	JULIO
30	AV. CTM DE AV. 40 HACIA CARRETERA FEDERAL	JULIO
31	SOBRE AV. CHEMUYIL HACIA AV. COLOSIO	JULIO
32	AV. PASEO DEL MAYAB Y AV. 135 AV. PONIENTE PROGRAMA	JULIO
33	SOBRE CARRETERA FEDERAL INICIANDO DE LA TOYOTA HACIA BALI	JULIO
34	SOBRE AV. 115 DE AV. 85 DIAGONAL HACIA CARRETERA FEDERAL	JULIO
35	SOBRE AV. CHEMUYIL INICIANDO DE AV. MISIÓN VILLAMAR HACIA AV. 28 DE JULIO.	JULIO
36	SOBRE CARRETERA FEDERAL DEL HOTEL EL CIELO HACIA EL HOTEL PRINCESS	JULIO
37	SOBRE AV. 28 DE JULIO DE CARRETERA FEDERAL HACIA FRACCIONAMIENTO MUNDO HABITAT	JULIO
38	SOBRE LOROS INICIANDO DE CALLE GUACO HACIA AV. CIGUEÑAS	JULIO
39	SOBRE 30 INICIANDO DE AV. PINTORES HACIA AV. COLOSIO.	JULIO
40	SOBRE AV. 11 SUR INICIANDO DE CALLE 70 HACIA AV. 115.	JULIO
41	SOBRE CARRETERA FEDERAL DEL PALOMAR HACIA EL FRACCIONAMIENTO BALI.	JULIO
42	SOBRE AV. CONSTITUYENTES INICIANDO DE AV. LILIS HACIA AV. LOS OLIVOS.	JULIO
43	SOBRE AV. 38 NORTE INICIANDO DE AV. 10 HACIA LA 5TA AV.	JULIO
44	SOBRE AV. 8 INICIANDO DE AV. 45 HACIA AV. 10	JULIO
45	SOBRE AV. IXCHEL CON AV. TUMBEN KIN, FRAC. CATALUÑA I.	JULIO
46	SOBRE AV. JUAREZ INICIANDO DE 60 HACIA AV. 115	JULIO
47	SOBRE AV. LILIS INICIANDO DE CALLE NUBE HACIA AV. SIN NOMBRE.	JULIO



II. AYUNTAMIENTO DE SOLIDARIDAD
SECRETARÍA DE SERVICIOS PÚBLICOS
MUNICIPALES

PLAYA DEL CARMEN, QUINTANA ROO





48	SOBRE CIGUEÑAS INICIANDO DE AV. LOROS HACIA AV. CHIT	JULIO
49	SOBRE AV. 30 INICIANDO DE CALLE 104 HACIA AV. COLOSIO.	JULIO
50	SOBRE AV. 11 SUR INICIANDO DE CALLE 95 HACIA AV. 115.	JULIO
51	AV. XCALACOCO.	JULIO
52	SOBRE AV. 115 INICIANDO CARRETERA FEDERAL HACIA AV. TECNOLOGICO.	JULIO
53	SOBRE CARRETERA FEDERAL DE ABC HACIA EL HOTEL BLUE BAY	JULIO
54	SOBRE AV. CONSTITUYENTES INICIANDO DE CALLE NORTE HACIA AV. LOS OLIVOS.	JULIO
55	SOBRE AV. 34 NORTE INICIANDO DE AV. 30 HACIA CARRETERA FEDERAL	JULIO
56	SOBRE DIAGONAL AEROPUERTO INICIANDO DE CARRETERA FEDERAL HACIA AV. 20	JULIO
57	SOBRE AV. HUNAN KU, FRAC. CATALUÑA I.	JULIO
58	SOBRE AV. JUAREZ INICIANDO DE CALLE 90 HACIA AV. 115	JULIO
59	COLONIA MISIÓN DE LAS FLORES SOBRE CALLE VIOLETA.	JULIO
60	SOBRE AV.85 DIAGONAL INICIANDO DE AV. 11 SUR HACIA AV. 115.	JULIO
61	SOBRE CARRETERA FEDERAL INICIANDO DE BALI HACIA SINDICATO DE TAXISTA.	JULIO
62	SOBRE AV. XEEL HA INCIANDO DE AV. BRASIL HACIA AV. DEL CARMEN.	JULIO
63	SOBRE AV. 115 INICIANDO DE SEGURIDAD PÚBLICA HACIA AV. 28 DE JULIO.	JULIO
64	SOBRE AV. LOS OLIVOS HACIA AV. AVE DEL PARAISO.	JULIO
65	SOBRE AUTOPISTA INICIANDO DE AV. LILIS HACIA 2DO PUENTE.	JULIO
66	SOBRE AV. 125 INICIANDO DE AV. JUAREZ HACIA AV. COSTITUYENTES	JULIO
67	SOBRE AV. SUR INICIANDO DE AV. BUHOS HACIA AV. CHIT.	JULIO
68	5TA AV. INCIANDO DE LA CALLE JUAN DE LA BARRERA HACIA AV. PINTORES.	JULIO
69	SOBRE DIAGONAL 85 INICIANDO DE AV. CONSTITUYENTES HACIA AV. JUAREZ	JULIO
70	SOBRE AV. LILIS HACIA LA AUTOPISTA.	JULIO
71	SOBRE AV. SUR INICIANDO DE AV. GARZAS HACIA AV. CHIT.	JULIO
72	SOBRE AV. 10 INCIANDO DE LA AV. PINTORES HACIA AV. COLOSIO.	JULIO
73	SOBRE AV. JUAREZ INICIANDO DE CARRETERA FEDERAL HACIA AV. 115	JULIO
74	SOBRE CARRETERA FEDERAL INICIANDO DE NATIVE PARK HACIA XPLOR.	JULIO
75	SOBRE AV. 115 DE AV. 28 DE JULIO HACIA AV. SOLIDARIDAD.	JULIO
76	SOBRE CARRETERA FEDERAL INICIANDO DE GRUAS FIGUEROA HACIA EL FILTRO POLICIACO.	JULIO
77	SOBRE AV. LOS OLIVOS DE AV. FLOR DE ROMERO HACIA AV. SIN NOMBRE.	JULIO
78	SOBRE AV. SIAN KAN HACIA AV. SOLIDARIDAD	JULIO
79	AV. 125 INICIANDO DE LA CALLE 22 HACIA AV. COSTITUYENTES.	JULIO
80	AV. CHEMUYIL POR LA CALLE 36 NTE COLONIA PEDREGAL	JULIO
81	AV. 10 DE LA CALLE 104 HACIA AV. COLOSIO	JULIO
82	AV. JUAREZ DE LA CALLE 80 HACIA LA AV. 115	JULIO
83	AV. TECNOLOGICO DE LA CALLE NICARAGUA HACIA PASEO DE MAYAB	JULIO
84	AV. SIN NOMBRE DE LA AV. LILIS HACIA AV. LOS OLIVOS	JULIO

A

φ



M. AYUNTAMIENTO DE SOLIDARIDAD
SECRETARÍA DE SERVICIOS PÚBLICOS
MUNICIPALES
PLAYA DEL CARMEN, QUINTANA ROO





85	AV. SIAN KAAAN DE LA CALLE ALMENDROS HACIA AV. SOLIDARIDAD	JULIO
86	AV. 125 DE LA AV. CONSTITUYENTES HACIA LA AV. 38	JULIO
87	SOBRE AUTOPISTA MERIDA INICIANDO DE AV. LILIS HACIA EL SEGUNDO PUENTE.	JULIO
88	SOBRE CARRETERA FEDERAL INICIANDO DEL FILTRO POLICIACO HACIA LA MONEDA.	JULIO
89	AV. 10 DE LA CALLE 76 HACIA LA AV. COLOSIO	JULIO
90	AV. JUAREZ DE LA AV. 125 HACIA COLEGIO DE MAYALAB	JULIO
91	AV. CTM DE LA AV. 115 HACIA PASEO DEL MAYAB	JULIO
92	AV. 28 DE JULIO DE LA CARRETERA FEDERAL HACIA LA AV. CHEMUYIL	JULIO
93	5TA AV. DE LA CALLE 96 HACIA LA AV. PINTORES	AGOSTO
94	AV. JUAREZ DEL COLEGIO MAYALAND HACIA PASEO DEL MAYAB	AGOSTO
95	CARRETERA FEDERAL DE XPLOR HACIA LA AV. XELHA	AGOSTO
96	AV. TECNOLOGICO HACIA LA AV. XELHA	AGOSTO
97	AV. 115 DE LA AV. COLOSIO HACIA LA AV. CTM	AGOSTO
98	AV. SIN NOMBRE DE LA PRIVADA LILAS HACIA EL FINAL	AGOSTO
99	AV. 30 DE LA CALLE 30 BIS HACIA LA AV. CTM	AGOSTO
100	AV. 8 DE LA CARRETERA FEDERAL HACIA LA AV.10	AGOSTO
101	AV. CHEMUYIL DE LA AV. SOLIDARIDAD HACIA LA AV. COLOSIO	AGOSTO
102	AV. PINTORES DE CARRETERA FEDERAL HACIA LA AV. 30	AGOSTO
103	CARRETERA FEDERAL DE XPLOR HACIA XCARET	AGOSTO
104	AV. CANCUN DE LA AV. TECONOLOGICO HACIA MAYACOBÁ	AGOSTO
105	AV. 115 DE A 150 MTS ANTES DE LA AV. COLOSIO HACIA AV. 38	AGOSTO
106	CARRETERA FEDERAL DEL KM 303 HACIA HOTEL MAROMA	AGOSTO
107	AV. SIN NOMBRE DE LA GASOLINERA HACIA EL OXXO	AGOSTO
108	AV. 30 DE CARRETERA FEDERAL HACIA LA 5TA AV.	AGOSTO
109	AV. 28 DE JULIO DE MUNDO HABITAT HACIA AV. CHEMUYIL	AGOSTO
110	AV. COLOSIO DE CARRETERA FEDERAL HACIA AV. CHEMUYIL	AGOSTO
111	AV. BOULEVARD LAS AMERICAS ENTRE AV. DEL GOLFO POR EL RELLENADOR DE AGUA DE MUNDO HABITAT	AGOSTO
112	AV. PINTORES DE LA AV. 30 HACIA LA 5TA AV.	AGOSTO
113	AV. PASEO DEL MAYAB ENTRE AV. TECNOLOGICO Y AV. XELHA	AGOSTO
114	AV. 115 DE LA AV. 38 HACIA LA AV. CONSTITUYENTES	AGOSTO
115	SOBRE LA AUTOPISTA HACIA EL FILTRO POLICIACO	AGOSTO
116	SOBRE AV. CTM DE AV. PASEO DEL MAYAB HACIA AV. LILIS.	AGOSTO
117	SOBRE AV. 11 SUR INICIANDO DE CARRETERA FEDERAL HACIA AV. 115	AGOSTO
118	SOBRE BOULEVARD PALMAS I INICIANDO DE AV. LILIS HACIA AV. FLOR DE CIRUELO.	AGOSTO
119	SOBRE AV. 28 DE JULIO INICIANDO DE LA CALLE TULUM HACIA AV. PASEO DEL MAYAB.	AGOSTO
120	SOBRE AV. CTM INICIANDO DE AV. FLOR DE CIRUELO HACIA AV. LILIS.	AGOSTO
121	SOBRE AV. CTM DE AV. GORRIONES HACIA EL 1ER PARQUE.	AGOSTO



H. AYUNTAMIENTO DE SOLIDARIDAD
SECRETARÍA DE SERVICIOS PÚBLICOS
MUNICIPALES
PLAYA DEL CARMEN, QUINTANA ROO





122	SOBRE AV. 10 DE CALLE JUAN ESCUTIA HACIA AV. CONSTRUCTORES.	AGOSTO
123	SOBRE AV. 11 SUR DE LA AV. 140 HACIA LA AV. 150	AGOSTO
124	CARRETERA FEDERAL DE PUNTA VENADO HACIA PAMMUL.	AGOSTO
125	SOBRE AV. 115 INICIANDO DE CALLE 3 HACIA LA GLORIETA LA JOYA	AGOSTO
126	SOBRE AV. CTM DE LA AV. 35 HACIA CARRETERA FEDERAL.	AGOSTO
127	SOBRE AV. 34 NORTE INICIANDO DE CARRETERA FEDERAL HACIA AV. 75	AGOSTO
128	AV. 120 NORTE ENTRE CALLE 28 NTE Y AV. CONSTITUYENTES	AGOSTO
129	SPBRE AV. JUAREZ DE CARRETERA FEDERAL HACIA AV. 115	AGOSTO
130	AV. 10 Y 15 DE PINTORES A CONSTRUCTORES	AGOSTO
131	SOBRE 5TA AV. DE LA AV. COLOSIO HACIA LA 5TA AV.	AGOSTO
132	SOBRE AV. XELHA DE PASEO DEL MAYAB HACIA CARRETERA FEDERAL	AGOSTO
133	SOBRE AV. CHEMUYIL DE AV. JACINTO PAT HASTA LA AV. 38	AGOSTO
134	SOBRE AV. PLAYA DEL CARMEN DE LA AV. JACINTO PAT HACIA LA AV. 28 DE JULIO	AGOSTO
135	FRACCIONAMIENTO SANTA FE CON CALLE FUENTE DE MARTE AREAS VERDES	AGOSTO
136	SOBRE AV. DE LAS NACIONES DE AV. CHEMUYIL HACIA AV. SIAN KAAAN	AGOSTO
137	SOBRE V. 10 INCIA DE LA CALLE 98 AV. COLOSIO	AGOSTO
138	SOBRE AV. XELHA ESQUINA CHICHEN ITZA EN LA GUADALUPANA	AGOSTO
139	SOBRE BULEVARD PALMAS 1 DE AVESTRUCE HACIA FLOR DE NOCHE BUENA	AGOSTO
140	SOBRE LA AV. 38 INCIANDO DE CARRETERA FEDERAL HACIA LA 5TA AV.	AGOSTO
141	CARRETERA FEDERAL EN EL 1ER RETORNO FRENTE A HONG KONG	AGOSTO
142	BULEVARD PALMAS 1 DE LA AV. LILIS HACIA FLOR DE CIRUELO	AGOSTO
143	AV. PASEO DE TOLEDO DE AV. JACINTO PAT HACIA AV. 28 DE JULIO	AGOSTO
144	AV. HUNAN KU DE LA AV. 115 HACIA LA AV. IX CHEEL	AGOSTO
145	SOBRE AV. MONTES DE LOS CIBELES	AGOSTO
146	SOBRE AV. 110 HASTA LA 5TA AV.	AGOSTO
147	AV. PLAYA DEL CARMEN DE LA AV. JACINTO PAT HACIA LA AV. 28 DE JULIO	AGOSTO
148	CALLE FUENTE DE LOS ANGELES Y FUENTE DE LA CONCORDIA	AGOSTO
150	CARRETERA FEDERAL TRAMO AKUMAL PTO AVENTURAS	AGOSTO
151	AV. 115 DE LA DIAGONAL 80 HACIA LA CARRETERA FEDERAL	AGOSTO
152	CARRETERA FEDERAL DEL HOTEL EL CIELO HACIA HOTEL PRINCESS	AGOSTO
153	FLOR DE CIRUELO DE LA AV. CONSTITUYENTES HACIA BOULEVARD PALMAS 1	AGOSTO
154	AV. 38 DE LA AV. 10 BIS HACIA LA 5TA AV.	AGOSTO
155	AV. CONSTITUYENTES DE LA 5TA AV. HACIA CARRETERA FEDERAL	AGOSTO
156	AV. HUNAN KU DE CALLE BALAM HACIA EL FONDO	AGOSTO
157	CALLE 36 NORTE ENTRE 120 AV. NTE Y 115 PONIENTE COL. EJIDO	AGOSTO
158	AV. 30 DE LA CALLE 50 HACIA LA AV. COLOSIO	AGOSTO
159	AV. 115 DE LA CARRETERA FEDERAL HACIA VILLAMAR II	AGOSTO
160	CARRETERA FEDERAL DE SELVA MAR HACIA HOTEL PRINCESS	AGOSTO
161	AV. 30 DE LA CALLE 76 HACIA LA AV. PINTORES	AGOSTO
162	CARRETERA FEDERAL DEL HOTEL SIRENIS HACIA PTO AVENTURAS	AGOSTO



EL AYUNTAMIENTO DE SOLIDARIDAD
SECRETARÍA DE SERVICIOS PÚBLICOS
MUNICIPALES

PLAYA DEL CARMEN, QUINTANA ROO

2021 - 2024





163	AV. TECNOLOGICO DE LA AV. 10 CANCUN HACIA LA AV. 28 DE JULIO	AGOSTO
164	AV. FLOR DE CIRUELO HACIA BOULEVARD PALMAS 1	AGOSTO
165	AV. 34 DE LA AV. 20 HACIA CARRETERA FEDERAL	AGOSTO
166	AV. CONSTITUYENTES DE LA AV. 20 HACIA CARRETERA FEDERAL	AGOSTO
167	AV. IXCHEEL DE LA AV. MAYAPAN HACIA LA AV. HUNAN KU	AGOSTO
168	AV. COLOSIO DE CARRETERA FEDERAL HACIA LA AV. CHEMUYIL	AGOSTO
169	AV. 30 DE LA CALLE 100 HACIA AV. PINTORES	AGOSTO
170	AV. TECNOLOGICO DE LA AV. CANCUN HACIA PASEO DEL MAYAB	AGOSTO
171	AV. FLOR DE CIRUELO HACIA BOULEVARD PALMAS 1	AGOSTO
172	5TA AV. DE LA CONSTITUYENTES HACIA AV. CTM	AGOSTO
173	AV. IXCHEEL DE AV. MAYAPAN HACIA AV. HUNANKU	AGOSTO
174	AV. COLOSIO DE LA AV. SIAM KAAH HACIA AV. CHEMUYIL	AGOSTO
175	AV. CTM DE AV. PERIFERICO HACIA 3ER PARQUE	AGOSTO
176	AV. CTM DE AV. PERIFERICO HACIA 3ER PARQUE	AGOSTO
177	AV. 30 DE LA CALLE 106 HACIA AV. PINTORES	AGOSTO
178	CARRETERA FEDERAL TRAMO AKUMAL PTO AVENTURAS	AGOSTO
179	AV. TECNOLOGICO DE CONALEP HACIA PASEO DEL MAYAB	AGOSTO
180	AV. 115 DE LA AV. 28 DE JULIO HACIA AV. SOLIDARIDADES	AGOSTO
181	BOULEVARD PALMAS 1 DE PASEO DEL MAYAB HACIA FLOR DE CIRUELO	AGOSTO
182	AV. COLOSIO DE LA AV. SIAAN KAAH HACIA AV. CHEMUYIL	AGOSTO
183	AV. LOROS DE LA AV. CTM HACIA LA AV. CONSTITUYENTES	AGOSTO
184	AV. PINTORES DE LA CARRETERA FEDERAL HACIA AV. COLOSIO	AGOSTO
185	AV. CONSTITUYENTES DE LA CARRETERA FEDERAL HACIA AV. 115	AGOSTO
186	AV. XELHA DE LA CALLE JUVENTUD HACIA AV. CANCUN	AGOSTO
187	AV. 115 DE LA AV. MISION DEL CARIBE HACIA LA AV. COLOSIO	AGOSTO
188	BOULEVARD PALMAS 1 HACIA FLOR DE CIRUELO	AGOSTO
189	AV. CHIT INICIANDO DE AUTOPISTA HACIA AV. COSTITUYENTES	AGOSTO
190	AV. SOLIDARIDAD DE CARRETERA FEDERAL HACIA AV. CHEMUYIL	AGOSTO
191	SOBRE AV. CONSTITUYENTES INICIANDO FLOR DE CIRUELO HACIA AV. LILIS	AGOSTO
192	SOBRE 115 INICIANDO DE AV. COLOSIO HACIA AV. CTM	AGOSTO
193	SOBRE AV. 30 NORTE DE CALLE 40 HACIA AV. CTM	AGOSTO
194	SOBRE AV. JUAREZ DE CARRETERA FEDERAL HACIA AV. 115.	AGOSTO
195	SOBRE AV. TUMBEN KIN INICIANDO DE CARRETERA FEDERAL HACIA AV. PASEO DEL MAYAB	AGOSTO
196	SOBRE AV. COLOSIO DE AV. CHEMUYIL HACIA AV. 115	AGOSTO
197	AV. CHICH HACIA LA AV. CONSTITUYENTES	AGOSTO
198	AV. SOLIDARIDAD DE LA AV. SIAAN KAAH HACIA AV. CHEMUYIL	AGOSTO
199	AV. XELHA DE LA AV. CANCUN HACIA AV. DEL CARMEN	AGOSTO
200	AV. LILIS CON AV. DEL PARAISO MISION DE LAS FLORES	AGOSTO
201	AV. 10 DE LA AV. CONSTITUYENTES A LA CTM	AGOSTO
202	SOBRE AV CHEMUYIL DE REAL DEL SOL HACIA AV. 38	SEPTIEMBRE



H. AYUNTAMIENTO DE SOLIDARIDAD
SECRETARÍA DE SERVICIOS PÚBLICOS
MUNICIPALES
PLAYA DEL CARMEN, QUINTANA ROO
2021 - 2024





203	AV. CICH DE LA AV. CTM HACIA AV. CONSTITUYENTES	SEPTIEMBRE
204	AV. SOLIDARIDAD DE LA AV. CHEMUYIL HACIA AV. 115	SEPTIEMBRE
205	AV. JUAREZ DE AV. 115 HACIA COLEGIO MAYALAND	SEPTIEMBRE
206	AV. XELHA DE AV. DEL CARMEN HACIA CARRETERA FEDERAL	SEPTIEMBRE
207	AV. 115 DE PLAZA KANTENA HACIA AV. CONSTITUYENTES	SEPTIEMBRE
208	AV. CTM DE CALLE FLAMINGO HACIA CARRETERA FEDERAL	SEPTIEMBRE
209	AV. JUAREZ DE AV. 10 NORTE HACIA CARRETERA FEDERAL	SEPTIEMBRE
210	AV. CHEMUYIL DE MISION VILLAMAR HACIA AV. SOLIDARIDAD	SEPTIEMBRE
211	AV. CHICH DE LA AV. CTM HACIA AV. CONSTITUYENTES	SEPTIEMBRE
212	CARRETERA FEDERAL TRAMO AKUMAL PTO AVENTURAS	SEPTIEMBRE
213	AV. CTM DE LA AV. 10 NORTE HACIA CARRETERA FEDERAL	SEPTIEMBRE
214	AV. 1 SUR DE LA AV. 10 NORTE HACIA CARRETERA FEDERAL	SEPTIEMBRE
215	AV. TUMBEN KIM DE LA AV. IXCHEEL HACIA CALLE TARAGONA	SEPTIEMBRE
216	AV. CHEMUYIL DE INDEPENDENCIA HACIA AV. SOLIDARIDAD	SEPTIEMBRE
217	AV. CHICH DE AV. DE LOS GANSOS HACIA AV. CONSTITUYENTES	SEPTIEMBRE
218	AV. SOLIDARIDA DE AV. PLAYA DEL CARMEN HACIA AV. 115	SEPTIEMBRE
219	CAMELLON CENTRAL TRAMO PLAYA PUERTO AVENTURAS	SEPTIEMBRE
220	SOBRE AV. CHEMUYIL DE AV. SOLIDARIDAD HACIA AV. COLOSIO	SEPTIEMBRE
221	SOBRE CARRETERA FEDERAL INICIANDO DEL HOTEL BLUE BAY HACIA CANCÚN	SEPTIEMBRE
222	SOBRE AV. DEL CARMEN INICIANDO DE AV. UNIVERSIDADES HACIA AV. XEL-HA	SEPTIEMBRE
223	SOBRE AV. TUMBEN KIN DE CALLE CATALUÑA HACIA AV. PASEO DEL MAYAB	SEPTIEMBRE
224	SOBRE AV. 28 DE JULIO INICIANDO DE CARRETERA FEDERAL HACIA AV. SIAN KAAAN	SEPTIEMBRE
225	AV. PLAYA AZUL DE AV. XEL HA HACIA AV. UNIVERSIDADES	SEPTIEMBRE
226	SOBRE AV. CTM INICIANDO DE AV. 30 HACIA CARRETERA FEDERAL	SEPTIEMBRE
227	SOBRE LA CHEMUYIL, INICIA AV. COLOSIO HACIA CTM	SEPTIEMBRE
228	SOBRE LA AV. LOROS INCIA DE LA AUTOPISTA MERIDA HACIA LA CTM	SEPTIEMBRE
229	SOBRE AV. SOLIDARIDAD HACIA AV. FLOR DE CIRUELO	SEPTIEMBRE
230	SOBRE LA AV. JUAREZ DESDE LA CALLE 140 HACIA MAYALAND	SEPTIEMBRE
231	SOBRE CARRETERA DESDE LA ENTRADA TIGRILLO HACIA FILTRO DE POLICIA	SEPTIEMBRE
232	SOBRE AV. 115 DESDE LA CALLE 7 SUR HACIA LA MONEDA	SEPTIEMBRE
233	SOBRE LA AV. DEL CARMEN DESDE LA CALLE BRASIL HACIA AV. UNIVERSIDADES	SEPTIEMBRE
234	SOBRE LA AV. 28 DE JULIO DESDE MUNDO HABITAT HACIA LA AV. CHEMUYIL	SEPTIEMBRE
235	SOBRE LA AV. LOROS DESDE LA AUTOPISTA MERIDA A CTM	SEPTIEMBRE
236	SOBRE AV. PLAYA AZUL DESDE PLAYA MACOMBO AV. UNIVERSIDAD	SEPTIEMBRE
237	SOBRE LA AV. AVIACION DESDE LA 40 A FEDERAL	SEPTIEMBRE
238	SOBRE LA AV. 28 DE JULIO DESDE MUNDO HABITAT HACIA LA AV. CHEMUYIL	SEPTIEMBRE
239	SOBRE LA AV. SOLIDARIDAD DESDE LA AV. FLOR DE NOCHE BUENA HACIA PROLONGACION LILIS	SEPTIEMBRE



EL AYUNTAMIENTO DE SOLIDARIDAD
SECRETARÍA DE SERVICIOS PÚBLICOS
MUNICIPALES

PLAYA DEL CARMEN, QUINTANA ROO

2021 - 2024





240	SOBRE LA AV. 115 DESDE LA CALLE 10 HACIA 85 DIAGONAL SUR	SEPTIEMBRE
241	SOBRE AV PLAYA AZUL DESDE PLAYA LANGOSTA HACIA AV. UNIVERSIDADES	SEPTIEMBRE
242	FRACCIONAMIENTO LA TOSCANA.	SEPTIEMBRE
243	SOBRE AV. CIGÜEÑA CON AV. PAVO REAL, FRACCIONAMIENTO VILLAS DEL SOL.	SEPTIEMBRE
244	SOBRE AV. COLOSIO INICIANDO DE CARRETERA FEDERAL HACIA LA 5TA AV.	SEPTIEMBRE
245	SOBRE CARRETERA FEDERAL HACIA EL FILTRO POLICIACO	SEPTIEMBRE
246	SOBRE AV. 115 DESDE 85 DIAGONAL SUR HACIA CHICHEN ITZÁ Y AV. XEEL HA	SEPTIEMBRE
247	SOBRE BOULEVARD LAS PALMAS 2 INICIANDO DE AV. PASEO DEL MAYAB.	SEPTIEMBRE
248	SOBRE CALLE 38 DE AV. 35 HACIA CARRETERA FEDERAL	SEPTIEMBRE
249	SOBRE AV. ICH XEEL DE AV. TUMBEN KIN HACIA AV. 28 DE JULIO	SEPTIEMBRE
250	SOBRE AV. CTM INICIA DE BODEGA AURRERA AL PRIMER PARQUE	SEPTIEMBRE
251	SOBRE AV. COLOSIO INICIA DE LA AV. 25 HACIA LA 5TA AV.	SEPTIEMBRE
252	FRACCIONAMIENTO LA TOSCANA, CERRADA SEGOVIA	SEPTIEMBRE
253	SOBRE AV. PINTORES DE LA FEDERAL Y LA QUINTA	SEPTIEMBRE
254	CARRETERA FEDERAL FRENTE DE LA GUADALUPANA AL FILTRO DE POLICIA	SEPTIEMBRE
255	AV. 115 DE LA AV BERMUDAS HACIAS AV TECNOLOGICO	SEPTIEMBRE
256	SOBRE LA AV. CANCUN DESDE AV. XELHA AL FINAL	SEPTIEMBRE
257	SOBRE EL BOULEVARD PALMAS II AV. FLOR DE ACANTO AL FINAL, AREAS VERDES	SEPTIEMBRE
258	SOBRE LA AV. JACINTO PAT DESDE AV. 115 AL FONDO	SEPTIEMBRE
259	SOBRE LA AV. 28 DE JULIO DESDE LA AV. ICH XEEL HACIA AV. PASEO DEL MAYAB	SEPTIEMBRE
260	CARRETERA FEDERAL DEL FILTRO A CANCUN	SEPTIEMBRE
261	SOBRE EL BOULEVARD PALMAS 2 DE LA PRIVADA HASTIL AL FONDO	SEPTIEMBRE
262	EN AV. PINTORES INIC. DE LA CALLE ELECTRCISTA A LA 5TA AV.	SEPTIEMBRE
263	SOBRE 115 DE LA FEDERAL HACIA LA ENTRADA DE VILLAMAR 2	SEPTIEMBRE
264	SOBRE AV. DEL CARMEN INICIA DEL FONDO HACIA AV. XELHA	SEPTIEMBRE
265	SOBRE AV. 34 DE LA FEDERAL HACIA LA 5TA AV	SEPTIEMBRE
266	SOBRE AV. 30 DE LA AVIACION HACIA LA AV. JUAREZ	SEPTIEMBRE
267	FRACC MUNDO HABITAT DESDE LA AV. 28 D EJULIO HACIA LA AV. SOLIDARIDAD	SEPTIEMBRE
268	SOBRE AV. UNIVERSIDAD INICIA DE LA AV. AZORES A LA AV. 115	SEPTIEMBRE
269	SOBRE LA AV. LOROS INICIA DEL FRACIONAMIENTO LAS PERLAS A AV. CONSTITUYENTES	SEPTIEMBRE
270	EN AV. 10 INICIA DE LA CALLE AGUSTIN MELGARA HACIA LA AV. CONSTRUCTORES	SEPTIEMBRE
271	SOBRE AV. BOULEVARD PALMAS 2 DE LA PRIVADA HASTIL HACIA AL FONDO	SEPTIEMBRE
272	SOBRE AV. 34 INICIA DE LA QUINTA AV. A LA AV. 25	SEPTIEMBRE
273	SOBRE AV. TECNOLOGICO DE LA AV. 115 HACIA AV. UNIVERSIDADES	SEPTIEMBRE
274	PRIVADA PASEO DE CASTILLA LA TOSCANA	SEPTIEMBRE
275	MAR CARIBE DE LA AV CHEMUYIL HACIA AV. MISION DEL CARMEN	SEPTIEMBRE



EL AYUNTAMIENTO DE SOLIDARIDAD
SECRETARÍA DE SERVICIOS PÚBLICOS
MUNICIPALES
PLAYA DEL CARMEN, QUINTANA ROO
2021 - 2024

H. AYUNTAMIENTO DE SOLIDARIDAD
DIRECCIÓN DE SERVICIOS PÚBLICOS
MUNICIPALES
PLAYA DEL CARMEN, QUINTANA ROO
www.gobiernodesolidaridad.gob.mx
2021 - 2024



SolidaridadAyto



AytoSolidaridad



AyuntamientodeSolidaridad



276	AV 10 EN CALLE FERNANDEZ MONTES DE OCA HACIA CONSTRUCTORES NICTE HA	SEPTIEMBRE
277	AV. DE LAS NACIONES DE LA AV. CHEMUYIL HACIA AV. SIAAN KAAAN	SEPTIEMBRE
278	SOBRE AV. TECNOLOGICO INICIANDO DE AV. PETEMPICH HACIA AV. UNIVERSIDADES	SEPTIEMBRE
279	SOBRE CALLE SIN NOMBRE DE AV. 20 HACIA CARRETERA FEDERAL	SEPTIEMBRE
280	SOBRE CARRETERA FEDERAL PLAYA TULUM DE XCARET HACIA EL FILTRO DE POLICIA	SEPTIEMBRE
281	SOBRE AV. PASEO DE TOLEDO CON PASEO DE ANDALUCIA HACIA AV. 28 DE JULIO	SEPTIEMBRE
282	SOBRE AV. PINTORES DE AV. 10 HACIA CALLE 110	SEPTIEMBRE
283	SOBRE AV. MISION DEL CARIBE DE CALLE ARCOS HASTA GLORIETA DE AV. MISION DEL CARMEN	SEPTIEMBRE
284	SOBRE AV. MEXICO DE AV. DEL CARMEN HACIA AV. TECNOLOGICO	SEPTIEMBRE
285	SOBRE AV. 115 DE CALLE CAOBA HACIA AV. COLOSIO	SEPTIEMBRE
286	SOBRE CARRETERA FEDERAL DEBAJO DEL PUENTE DE CALLE 3 SUR HACIA AV. 28 DE JULIO	SEPTIEMBRE
287	SOBRE AV. 10 DE CALLE 110 HASTA AV. COLOSIO	SEPTIEMBRE
288	SOBRE AV. CONSTITUYENTES DE AV. 1RA HACIA DIAGONAL 85	SEPTIEMBRE
289	SOBRE CALLE 21 SUR ENTRE LAS AVENIDAS 65 Y 70	SEPTIEMBRE
290	SOBRE AV. CHIT INICIANDO DE AV. CTM HASTA AV. DE LOS GANSOS	SEPTIEMBRE
291	SOBRE PROLONGACION COLOSIO DE AV. 125 HACIA AV. LOROS	SEPTIEMBRE
292	SOBRE AV. CRUZ DE SERVICIOS INICIANDO DE AV. 115 HASTA AV. 125	SEPTIEMBRE
293	SOBRE AV. XEL-HA INICIANDO DE AV. PASEO DEL MAYAB HACIA AV. DEL CARMEN	SEPTIEMBRE
294	SOBRE AV. CTM INICIANDO DE AV. LILIS HACIA LA PRIVADA PLUS	SEPTIEMBRE
295	SOBRE AV. CONSTITUYENTES DE AV. 115 HASTA LA CALLE 95	SEPTIEMBRE
296	SOBRE CARRETERA FEDERAL INICIANDO 50 MTS. DEL HOTEL PUNTA MAROMA HACIA LA GASOLINERA	SEPTIEMBRE
297	SOBRE AV. JUAREZ DE AV. 10 A CALLE 60	SEPTIEMBRE
298	SOBRE AV. CONSTITUYENTES DE AV. LILIS HASTA AVE DEL PARAISO	SEPTIEMBRE
299	SOBRE AV. JUAREZ DE AV. 10 A CALLE 60	SEPTIEMBRE
300	SOBRE AV. 125 DE AV. PASEO CENTRAL HASTA GASOLINERA	SEPTIEMBRE
301	SOBRE CARRETERA FEDEREAL DE GASOLINERA ABC HACIA EL FILTRO DE POLICIA A PUERTO MORELOS	SEPTIEMBRE
302	SOBRE AV. CHIT ENTRE AV. SUR HACIA AV. DE LOS GANZOS	SEPTIEMBRE
303	SOBRE AV. CHIT INICIANDO 300 MTS. DE LA AUTOPISTA A MERIDA, HACIA AV. CTM	SEPTIEMBRE
304	SOBRE AV. JACINTO PAT DE AV. CHEMUYIL HACIA AV. TOLEDO	SEPTIEMBRE
305	SOBRE AV. TECNOLOGICO DE AV. HIPOCAMPO HACIA LA AV. CANCUN	SEPTIEMBRE
306	SOBRE FLOR DE CIRUELO DE AV. SOLIDARIDAD HACIA BLVD. PALMAS 2	SEPTIEMBRE
307	SOBRE AV. SIAN KAAAN DE AV. 28 DE JULIO HACIA AV. SOLIDARIDAD	SEPTIEMBRE
308	SOBRE AV. 10 INICIANDO DE AV. COLOSIO HACIA CALLE 54	SEPTIEMBRE
309	SOBRE AV. LILIS DE AVE DEL PARAISO HACIA CERRADA MAGNOLIAS	SEPTIEMBRE





310	SOBRE CARRETERA FEDERAL INICIANDO DEL SEMÁFORO DE CENTRO HAYA HACIA AV. 11 SUR	SEPTIEMBRE
311	SOBRE AV. 75 ENTRE AV. 38 HACIA AV. CTM	SEPTIEMBRE
312	AV. 125 DE AV. COLOSIO HASTA AV.38, COL. NUEVO CENTRO URBANO	SEPTIEMBRE
313	AV. 115 DE LOS OLIVOS III HASTA 70 MTS. ANTES DEL SEMAFORO DE AV. 28 DE JULIO EN LOS OLIVOS	SEPTIEMBRE
314	CARRETERA FEDERAL DEBAJO DEL PUENTE DE AV. CONSTITUYENTES HASTA AV. 28 DE JULIO	SEPTIEMBRE
315	AV. 10 DE CALLE 54 HASTA AV. CTM EN COL. COLOSIO	SEPTIEMBRE
316	AV. 30 DE AV. CTM HASTA CALLE 88 EN COL. COLOSIO	SEPTIEMBRE
317	AV. LILIS DE CERRADA MAGNOLIA HASTA PROLONGACION COLOSIO EN MISION DE LAS FLORES	SEPTIEMBRE
318	CARRETERA FEDERAL DE PUNTA VENADO HACIA PUERTO AVENTURAS	SEPTIEMBRE
319	AV. FLOR DE CIRUELO DE BLVD. LAS PALMAS 2 HASTA PALMA ARENGA EN PALMAS II	SEPTIEMBRE
320	AV. JUAREZ DE CALLE 60 PTE. HASTA EL COLEGIO MAYALAND EN COL. EJIDO	SEPTIEMBRE
321	CARRETERA FEDERAL DE C. 29 SUR HACIA RESTAURANT HONG KONG FRAC. LOS ALMENDROS	SEPTIEMBRE
322	AV. FLOR DE CIRUELO DE AV. CTM HACIA CALLE PALMARES EN REAL IBIZA PLUS	SEPTIEMBRE
323	AV. FLOR DE NOCHE BUENA DE PALMA ABANICO HASTA PRIVADA AGATA EN PALMAS II	SEPTIEMBRE
324	AV. 115 DE CALLE MAR DE CORALES HASTA AV. DE LAS NACIONES EN NUEVA CREACION	SEPTIEMBRE
325	AV. GUAYABA ENTRE AV. 28 DE JULIO HASTA AV. 28 DE JULIO EN LOS OLIVOS	SEPTIEMBRE
326	AV. CHEMUYIL DE AV. ISLAS ANTILLAS HACIA AV. TECNOLOGICO EN VILLAMAR II	SEPTIEMBRE
327	AV. 125 DE AV. 38 HASTA AV. JAUREZ EN COL. EJIDO	SEPTIEMBRE
328	AV. UNIVERSIDADES DE CARRETERA FEDERAL HACIA AV. VILLA MAYA EN FRAC. VILLA MAYA	SEPTIEMBRE
329	AV. XEL HA DE CARRETERA FEDERAL HACIA AV. DEL CARMEN	SEPTIEMBRE
330	AV. 11 SUR DE CARRETERA FEDERAL HASTA AV. 150 EN COL. EJIDO	SEPTIEMBRE
331	BLVD. LAS PALMAS, DE AV. PASEO DEL MAYAB HACIA AV. FLOR DE NOCHE BUENA EN PALMAS I	SEPTIEMBRE
332	AV. CONSTITUYENTES DE AV. 115 HACIA CALLE TULIPANES EN FRAC. PALMAS I	SEPTIEMBRE
333	CARRETERA FEDERAL DEBAJO DEL PUENTE DE CALLE 3 SUR HASTA AV. CONSTITUYENTES	SEPTIEMBRE
334	AV. CTM DEL 1ER PARQUE BOMBEROS HACIA AV. PASEO DEL MAYAB FRAC. REAL IBIZA	SEPTIEMBRE
335	AV. CTM INICIANDO 100 MTS. DE AV. LECHUZAS HASTA EL 2DO PARQUE DE VILLAS DEL SOL	SEPTIEMBRE
336	AV. TECNOLOGICO DE AV. PASEO DEL MAYAB HACIA AV. UNIVERSIDADES EN COL. GUADALUPANA	SEPTIEMBRE
337	AV. SOLIDARIDAD DE CARRETERA FEDERAL HACIA AV. MISION DEL CARMEN EN FRAC. MISION DEL CARMEN	SEPTIEMBRE



II. AYUNTAMIENTO DE SOLIDARIDAD
SECRETARÍA DE SERVICIOS PÚBLICOS
MUNICIPALES


II. AYUNTAMIENTO DE SOLIDARIDAD
DIRECCIÓN DE ESPACIOS PÚBLICOS

PLAYA DEL CARMEN, QUINTANA ROO
2021 - 2024



338	AV. 115 DE AV. SOLIDARIDAD HACIA AV. CTM EN COL. NUEVO CENTRO URBANO	SEPTIEMBRE
TOTA DE SERVICIOS DE LIMPIEZA EN AVENIDAS		338

Evidencia Fotográfica:



A través del Link <https://www.facebook.com/SServPubSolidaridad/?ti=as> se podrá consultar la información de las actividades realizadas por la Dirección de Espacios Públicos.

REALIZACIÓN DE LEVANTAMIENTO DE DESECHO VEGETAL EN LOS ESPACIOS PÚBLICOS.

Objetivo Proyecto/Actividad:

Conservar los espacios públicos libres de desecho vegetal a través de la recolecta y traslado a su depósito final para preservar el saneamiento ambiental.

Población Objetivo:

Ciudadanía en general perteneciente al Municipio de Solidaridad, así como turistas nacionales y extranjeros.

Descripción Proyecto/Actividad:

El municipio de Solidaridad es un destino turístico el cual requiere constante atención de los servicios públicos, entre ellos el levantamiento del desecho vegetal que se genera de la limpieza de las áreas ajardinadas, avenidas o de la misma ciudadanía al limpiar sus jardineras o desramar sus árboles, es por ello, que se efectúa su retiro para evitar que se conviertan en micro basureros que puedan ocasionar focos rojos de infección.





Con ayuda de camionetas de redilas de 3.5 toneladas quienes llevan alrededor de 3 ayudantes y el chofer, van levantando de parques, áreas verdes, calles, avenidas, sobre la carretera federal; lo que genera cada cuadrilla de limpieza **DIARIAMENTE** en toda la ciudad, adicional a los reportes ciudadanos que solicitan el servicio de recoja de ramas o maleza. Esos desechos son trasladados una parte a los viveros municipales para reducir lo más posible y ser reutilizado el desecho vegetal, sin embargo, el restante es trasladado y depositado en el relleno sanitario.

Actividades Realizadas:

La meta anual de este indicador es de 3,440 toneladas de desecho vegetal levantado, este trimestre se programó 760 toneladas y se realizaron 960.11 toneladas, superando la meta programada. Por tanto, la meta quedó por encima de lo programado derivado de la alta concentración de desecho vegetal que incrementó por la limpieza de los espacios públicos, apoyos de limpieza y recoja de ramas por desramado de árboles, contribuyendo con espacios limpios y garantizando el saneamiento ambiental, abarcando 52 colonias y/o fraccionamientos.

En el mes de julio se levantó la cantidad de 283 toneladas de los espacios públicos, para el mes de agosto se levantó la cantidad de 303.86 toneladas y en el mes de septiembre denota un incremento con la cantidad de 373.25, sumando la totalidad de 960.11 toneladas. Las colonias que tuvieron mayor concentración en desecho vegetal tomando como referencia las cantidades mayores a 20 toneladas son Bellavista, Bosque Real, Centro, Colosio, Ejido, Guadalupana, Toscana, Misión del Carmen, Palmas I, Palmas II, Villamar I y Villas del Sol. Tan sólo en fraccionamiento Villas del Sol, se levantó la cantidad de 82.49, seguido por el Ejido con la cantidad de 60.56, Colosio 46.10, Guadalupana con 56.29 toneladas; mientras que en la colonia Centro se levantó la cantidad de 44.99 y sobre la carretera federal nada menos que la cantidad 104.55 gracias a la integración de las dos camionetas de redilas de 3.5 toneladas adquiridas por recurso de FIDEICOMISO de Saneamiento Ambiental, las cuales, también atendieron avenidas principales como la 5ta, 10, 30, 115, 125, Juárez, CTM, Constituyentes, etc. Abarcando de la zona centro hasta las colonias de la zona norte del municipio.

Las cantidades descritas en los párrafos anteriores, se pueden observar en la tabla 3.4 correspondiente a los meses de julio a septiembre del año 2022:



H. AYUNTAMIENTO DE SOLIDARIDAD
DIRECCIÓN DE ESPACIOS PÚBLICOS
MUNICIPALES
PLAYA DEL CARMEN, QUINTANA ROO
2021 - 2024



H. AYUNTAMIENTO DE SOLIDARIDAD
SECRETARÍA DE SERVICIOS PÚBLICOS
MUNICIPALES
PLAYA DEL CARMEN, QUINTANA ROO
2021 - 2024



TABLA 3.4 LEVANTAMIENTO DE DESECHO VEGETAL EN LOS ESPACIOS PÚBLICOS

Nº	COLONIA/FRACC.	JULIO	AGOSTO	SEPTIEMBRE	TOTAL
1	AV. CONSTITUYENTES	4.76	2.11	1.43	8.30
2	AV. CTM	5.11	0.84	4.45	10.40
3	AV. JUAREZ	3.79	1.52	2.77	8.08
4	AV. 5TA	0.00	0.65	2.20	2.85
5	AV.10	0.00	3.81	2.72	6.53
6	AV. 30	2.35	0.00	2.97	5.32
7	AV.115	0.00	6.18	3.90	10.08
8	AV.125	0.00	1.63	3.63	5.26
9	AV. CHEMUYIL	0.00	2.36	7.32	9.68
10	AV. 28 DE JULIO	0.00	6.43	2.97	9.40
11	AV. SOLIDARIDAD	0.00	2.40	6.28	8.68
12	AV. TECNOLOGICO	0.00	1.95	2.79	4.74
13	AV. UNIVERSIDADES	0.00	0.00	5.61	5.61
14	AV. XCALACOCO	10.93	0.00	0.00	10.93
15	BALAMTUN	0.00	1.95	2.23	4.18
16	BELLAVISTA	0.00	4.21	20.65	24.86
17	BOSQUE REAL	12.40	8.35	6.93	27.68
18	CARRETERA FEDERAL	40.16	25.90	38.49	104.55
19	CATALUÑA I	1.02	10.10	3.21	14.33
20	CATALUÑA II	0.00	5.13	9.53	14.66
21	CENTRO	17.48	15.43	12.08	44.99
22	COLOSIO	16.20	10.68	19.22	46.10
23	EJIDO	22.99	10.55	27.02	60.56
24	EL PEDREGAL	0.00	2.86	5.00	7.86
25	EL PETEN	0.00	7.73	5.53	13.26
26	FORJADORES	4.20	4.95	4.58	13.73
27	GALAXIA I	1.55	1.85	2.65	6.05
28	GALAXIA II	4.23	2.90	0.00	7.13
29	GUADALUPANA	22.19	21.53	12.87	56.59
30	LA TOSCANA	1.38	4.00	21.50	26.88
31	LOS OLIVOS	0.85	0.00	4.78	5.63
32	MARSELLA	16.19	1.61	0.00	17.80



II. AYUNTAMIENTO DE SOLIDARIDAD
SECRETARÍA DE SERVICIOS PÚBLICOS
MUNICIPALES

PLAYA DEL CARMEN, QUINTANA ROO
2021 - 2024

II. AYUNTAMIENTO DE SOLIDARIDAD
DIRECCIÓN DE ESPACIOS PÚBLICOS
MUNICIPALES

www.gobiernodesolidaridad.gob.mx
PLAYA DEL CARMEN, QUINTANA ROO
2021 - 2024



SolidaridadAyto



AytoSolidaridad



AyuntamientodeSolidaridad



33	MISIÓN DE LAS FLORES	0.00	9.96	8.29	18.25
34	MISIÓN DEL CARMEN	5.21	7.43	15.91	28.55
35	MUNDO HÁBITAT	8.00	5.89	3.90	17.79
36	NICTE HA	1.46	7.84	10.49	19.79
37	NUEVA CREACIÓN	1.51	3.61	2.77	7.89
38	PALMAS I	12.83	13.19	2.80	28.82
39	PALMAS II	7.69	3.98	15.97	27.64
40	PASEO LOS OLIVOS	0.00	1.18	1.05	2.23
41	PLAYA AZUL	3.34	3.72	3.57	10.63
42	PLAYA DEL SOL	4.49	4.50	3.33	12.32
43	PUERTO AVENTURAS	5.62	13.90	0.00	19.52
44	QUINTAS DEL CARMEN	0.00	0.00	3.55	3.55
45	REAL IBIZA	0.00	7.70	5.00	12.70
46	SANTA FE	2.77	10.34	0.00	13.11
47	TUMBENCHILAM	0.00	1.04	0.00	1.04
48	VILLAMAR I	9.88	9.94	9.52	29.34
49	VILLAMAR II	0.00	2.27	8.57	10.84
50	VILLAS DEL SOL	32.42	20.39	29.68	82.49
51	VILLAS RIVIERA	0.00	3.79	3.54	7.33
52	ZAZIL HA	0.00	3.58	0.00	3.58
	TOTALES	283.00	303.86	373.25	960.11

Evidencia Fotográfica:





A través del Link <https://www.facebook.com/SServPubSolidaridad/?ti=as> se podrá consultar la información de las actividades realizadas por la Dirección de Espacios Públicos.

REALIZACIÓN DE SERVICIOS DE RIEGO DE PLANTAS EN LOS ESPACIOS PÚBLICOS.

Objetivo Proyecto/Actividad:

Mantener las áreas ajardinadas en óptimas condiciones a través de actividades de riego que coadyuvan en las necesidades hídricas de las plantas.

Población Objetivo:

Ciudadanía en general perteneciente al Municipio de Solidaridad, así como turistas nacionales y extranjeros.

Descripción Proyecto/Actividad:

La actividad de riego consiste en aportar agua a las especies de plantas por medio del suelo para satisfacer sus necesidades hídricas que no fueron cubiertos mediante la precipitación, o bien para incrementar la producción de plantas. El suministro de agua para el riego en los parques, camellones y áreas ajardinadas se efectúa con apoyo de un camión tipo pipa o en caso de no contar con el camión se realiza de manera manual, transportando agua en recipientes para ser esparcidos con apoyo de cubetas, con la finalidad de preservar el sano desarrollo de nuestras especies de plantas y árboles basado en un itinerario de riego diario, el cual se efectúa dependiendo la zona, las condiciones meteorológicas y las actividades de reforestación o siembra por parte de otros institutos o dependencias, en caso de lluvia el riego se suspende.

Actividades Realizadas y Resultados Obtenidos:

La meta anual de este indicador es de 271 servicios de riego, este trimestre se programó 65 servicios y se realizaron 67 servicios, superando la meta programada. Por tanto, la meta quedó por encima de lo programado derivado de que se contó con el vehículo tipo pipa para su realización ya que durante el mes de agosto y parte del mes de julio estuvo en mantenimiento.

Tal como se muestra en la tabla 3.5, durante el mes de agosto no hubo servicios efectuados de riego por mantenimiento del vehículo tipo pipa, sin embargo, para el mes de septiembre ya se contaba con dicha unidad la cual proporcionó 46 servicios de riego en colonias y/o fraccionamientos como Villamar I, Villamar II, El Petén, Guadalupana, Nicté Ha, La Toscana, Bosque Real, Ejido, Misión del Carmen y Villas Riviera; la cual se puede observar a detalle en la tabla 3.6.



EL AYUNTAMIENTO DE SOLIDARIDAD
SECRETARÍA DE SERVICIOS PÚBLICOS
MUNICIPALES
PLAYA DEL CARMEN, QUINTANA ROO
2021 - 2024





TABLA 3.5 SERVICIOS DE RIEGO	
FECHA	SERVICIOS
JULIO	21
AGOSTO	0
SEPTIEMBRE	46
TOTAL	67

TABLA 3.6 REALIZACIÓN DE RIEGO EN CAMELLONES, JARDINERAS Y ÁREAS VERDES		
Nº	Fecha	Ubicación
1	01 de julio	Vivero Av. 95 norte entre las calles 14 y 16 Col. Ejido
2	01 de julio	Vivero Misión del Carmen
3	04 de julio	Vivero Av. 95 norte entre las calles 14 y 16 Col. Ejido
4	04 de julio	Vivero Misión del Carmen.
5	06 de julio	Vivero Av. 95 norte entre las calles 14 y 16 Col. Ejido
6	07 de julio	Vivero Misión del Carmen.
7	08 de Julio	Vivero Av. 95 norte entre las calles 14 y 16 Col. Ejido
8	08 de Julio	Vivero Misión del Carmen
9	11 de julio	Vivero Av. 95 norte entre las calles 14 y 16 Col. Ejido
10	12 de julio	Vivero Misión del Carmen.
11	13 de julio	Vivero Av. 95 norte entre las calles 14 y 16 Col. Ejido
12	15 de Julio	Vivero Av. 95 norte entre las calles 14 y 16 Col. Ejido
13	18 de Julio	Vivero Misión del Carmen
14	18 de julio	Vivero Av. 95 norte entre las calles 14 y 16 Col. Ejido
15	20 de julio	Vivero Misión del Carmen.
16	21 de julio	Vivero Av. 95 norte entre las calles 14 y 16 Col. Ejido
17	22 de Julio	Vivero Av. 95 norte entre las calles 14 y 16 Col. Ejido
18	22 de Julio	Vivero Misión del Carmen
19	26 de julio	Vivero Av. 95 norte entre las calles 14 y 16 Col. Ejido
20	27 de julio	Vivero Misión del Carmen.
21	28 de julio	Vivero Av. 95 norte entre las calles 14 y 16 Col. Ejido
22	20 de septiembre	Parque de calle gaviotas con mar caribe y playa flamencos en Frac. Villamar I
23	20 de septiembre	Parque de la calle Colombia con calle Brasil, col. El Petén
24	20 de septiembre	Parque de la calle Colombia con calle Jamaica, col. El Petén
25	20 de septiembre	Parque de la calle Playa Gaviota y Mar Caribe en Frac. Villamar I



EL AYUNTAMIENTO DE SOLIDARIDAD
SECRETARÍA DE SERVICIOS PÚBLICOS
MUNICIPALES

PLAYA DEL CARMEN, QUINTANA ROO
2021 - 2024





26	20 de septiembre	Parque de la calle Mar Caribe entre Playa Quieta y Puerto Marques en Frac. Villamar I
27	20 de septiembre	Parque de la av. Xel-Ha con calle Honduras, Col. El Petén
28	20 de septiembre	Parque de la av. Chemuyil con av. 28 de julio, col. Villamar I
29	20 de septiembre	Parque de la av. Xel-Ha con calle Chichen Itzá, col. Guadalupana
30	20 de septiembre	Parque de la av. Xel-Ha y av. del Carmen, col. El Petén
31	20 de septiembre	Parque de boulevard Misión Villamar entre Playa Copacabana y Playa Condesa en col. Villamar I
32	20 de septiembre	Parque de la calle Brasil con calle Bolivia en col. Guadalupana
33	20 de septiembre	Parque de cerrada Perú con cerrada Chile y Sacbe en col. El Petén
34	20 de septiembre	Parque de calle Misión Villamar I con calle Caleta y Playa Bonita, col. Villamar I
35	20 de septiembre	Parque Mar Caribe entre Playa Roqueta y Playa Miramar, col. Villamar I
36	23 de septiembre	Parque de calle Río de Janeiro con calle Río Jutai en Col. Villas Riviera
37	23 de septiembre	Parque de av. 10 con calle Agustín Melgar en Col. Nicté Ha
38	23 de septiembre	Parque de calle Río de Janeiro con calle Río Jutai en col. Villas Riviera
39	23 de septiembre	Parque de Av. Islas Antillas con av. Islas Azores en Frac. Villamar II
40	23 de septiembre	Parque de av. Islas Azores con Av. Islas Antillas en Frac. Villamar II
41	23 de septiembre	Parque de av. Misión del Carmen con calle Misión Villamar, col. Villamar I
42	23 de septiembre	Parque de calle el Salvador entre Av. México y privada Bolivia en col. Guadalupana
43	23 de septiembre	Parque de calle Fernando Montes de Oca entre av. 15 y 20, col. Nicté Ha
44	23 de septiembre	Parque de calle Mar Rojo con av. Playa del Carmen en Frac. Villamar I
45	23 de septiembre	Parque de calle Playa Juventud con calle Playa Langosta en col. Guadalupana
46	24 de septiembre	Parque de av. Sian Kaan con Islas Georginas en Frac. Villamar II
47	24 de septiembre	Parque de av. 28 de julio con calle Paseo de Toledo en Frac. La Toscana
48	24 de septiembre	Parque de av. Chemuyil con av. Islas Antillas en Frac. Villamar II
49	24 de septiembre	Parque de av. Islas Antillas, Islas Carolinas y calle Islas Baleares en Col. Villamar II
50	24 de septiembre	Parque de av. Islas Azores con av. Islas Antillas en Frac. Villamar II
51	24 de septiembre	Parque de Blvd. Misión Villamar entre retorno Playa Tulum y Playa San Blas, Col. Villamar II
52	24 de septiembre	Parque de calle Paseo Andalucía en Frac. La Toscana
53	24 de septiembre	Parque de calle Paseo de Castellana en Frac. La Toscana
54	24 de septiembre	Parque de calle Paseo de Salamanca en Frac. La Toscana





H. AYUNTAMIENTO DE SOLIDARIDAD
SECRETARÍA DE SERVICIOS PÚBLICOS
MUNICIPALES
PLAYA DEL CARMEN, QUINTANA ROO
2021 - 2024





55	24 de septiembre	Parque de calle Paseo de Segovia interior en Frac. La Toscana
56	24 de septiembre	Parque de calle Paseo de Virrey en Frac. La Toscana
57	24 de septiembre	Parque de av. Islas Azores con Islas Bermudas en Frac. Villamar II
58	24 de septiembre	Parque de av. Sian Kaan con Islas Mariana Frac. Villamar II
59	24 de septiembre	Parque de calle Paseo de Castilla en Frac. La Toscana
60	24 de septiembre	Parque de calle Paseo de Segovia, Frac. La Toscana
61	24 de septiembre	Parque de calle Mar de Coral entre Mar Egeo y Mar Jónico en frac. Villamar II
62	24 de septiembre	Parque de av. Islas Antillas con calle Islas de Córcega, frac. Villamar II
63	26 de septiembre	Parque de Av. Montes Azules con av. Colosio (1) Frac. Bosque Real
64	26 de septiembre	Parque de Av. Montes Azules con av. Colosio (2) Frac. Bosque Real
65	26 de septiembre	Parque de cerrada los pinos 8 con calle Monte Daro y Monte Atlas, col. Bosque Real
66	26 de septiembre	Parque de cerrada Monte Daro con cerrada Los Pinos y Montes Atlas en frac. Bosque Real
67	26 de septiembre	Parque de calle Monte Líbano con av. Sian Kaan y Monte de las Cascadas
TOTAL DE SERVICIOS DE RIEGO		67

Evidencia Fotográfica:



A través del Link <https://www.facebook.com/SServPubSolidaridad/?ti=as> se podrá consultar la información de las actividades realizadas por la Dirección de Espacios Públicos.

Elaboró: C. Diana Yanci Montiel Arenas, Auxiliar administrativo.

C. Juan Vázquez Acevedo
Director de Espacios Públicos

Lic. Benny Felipe de Jesús Millán Parra
Secretario de Servicios Públicos Municipales

H. AYUNTAMIENTO DE SOLIDARIDAD
 SECRETARÍA DE SERVICIOS PÚBLICOS
 MUNICIPALES
 PLAZA DEL CARMEN, QUINTANA ROO
 2021 - 2024

H. AYUNTAMIENTO DE SOLIDARIDAD
 DIRECCIÓN DE ESPACIOS PÚBLICOS
 MUNICIPALES
 PLAZA DEL CARMEN, QUINTANA ROO
 2021 - 2024



"MANTENIMIENTO A LOS SECTORES DE ALUMBRADO PÚBLICO"	
Unidad Administrativa:	Dirección de Alumbrado Público
Línea de acción PMD:	3.I.10. Implementar un programa de modernización y homogeneización del alumbrado público en el municipio, a fin de que en todas las localidades y colonias se cuente con alumbrado moderno, eficiente y de calidad.
Periodo que se informa:	Del 01 de julio al 30 de septiembre del 2022

SERVICIOS DE MANTENIMIENTO A LOS SECTORES DE ALUMBRADO PÚBLICO

Objetivo:

Mantener los sectores de alumbrado público del municipio de Solidaridad en óptimas condiciones de funcionamiento, procurando la operación de forma automática para mejor aprovechamiento de la luz solar y el uso eficiente de la energía eléctrica. Garantizando la continuidad en el servicio.

Población objetivo:

Habitantes de las colonias, fraccionamientos Municipalizados, y el Poblado de Puerto Aventuras.

Descripción:

Este servicio consiste en mantener automatizados los circuitos del Alumbrado Público que a su vez hacen funcionar las luminarias de manera automática, encendiendo durante las noches y apagando durante el día, los cuales, por cuestiones ambientales, el mal estado de las líneas y equipos, la manipulación de los equipos por personal ajeno al área, hacen que no funcionen de manera correcta, teniendo que realizar el mantenimiento para poder activarlos y así volver a restablecer la iluminación por las noches y el apagado durante del día de manera automática, existen en el Municipio 459 sectores de Alumbrado Público, mismos que se encuentra en las vialidades, parques, áreas verdes, de las colonias, fraccionamientos Municipalizados y Poblado del Municipio.

Actividades Realizadas y Resultados Obtenidos:

En este tercer trimestre se programó 255 servicios, se logró la activación de 214 servicios a sectores de Alumbrado Público, no logrando alcanzar la meta programada, debido a que se redujo las fallas de los circuitos en los bancos de control, inclusive con las lluvias, por lo que no se requería de mantenimiento en los bancos programados. Se realizó el mantenimiento adecuado a los bancos de control de los circuitos, mejorando el funcionamiento de estos y reduciendo las fallas constantes que afectan el funcionamiento de las luminarias durante la noche, atendiendo colonias como el Centro, Ejido, Colosio, Bellavista, Guadalupana, Zazil Ha, Villas del Sol y Puerto Aventuras.





CONCENTRADO DE LA ACTIVIDAD MANTENIMIENTO A SECTORES	
MES	SECTORES ACTIVADOS
JULIO	77
AGOSTO	58
SEPTIEMBRE	79
Total:	214

ACTIVACIÓN DE SECTORES EN COLONIAS, FRACCIONAMIENTOS Y POBLADO

JULIO 2022

N	Z	COLONIA	ACTIVACIÓN DE SECTOR
1	N	CENTRO	7
2	N	GONZALO GUERRERO	1
3	N	CRUZ DE SERVICIOS	9
4	N	BELLAVISTA	3
5	N	FORJADORES	2
7	N	EJIDO	12
8	N	EL PEDREGAL	1
9	N	LA JOYA	1
10	N	LAS PALMAS I	1
11	N	MISION DE LAS FLORES	1
12	N	VILLAS DEL SOL	3
13	N	ZAZIL-HA	4
14	S	BOSQUE REAL	1
15	S	CARRETERA FEDERAL	2
16	S	TUMBEN CHILAM	1
17	S	COLOSIO	5
18	S	NICTE-HA	1
19	S	GALAXIA I	1
20	S	GALAXIA II	2
21	S	LA TOSCANA	1
22	S	EL CIELO	1
23	S	GUADALUPANA	3
24	S	VILLAS RIVIERA	1
25	S	PLAYA AZUL	1
26	S	LOS OLIVOS	2
27	S	MISIÓN DEL CARMEN	2
28	S	NUEVA CREACIÓN	1
29	S	PUERTO AVENTURAS	5
30	S	VILLAMAR I	2
TOTALES			77

AGOSTO 22

Nº	Z	COLONIAS	ACTIVACIÓN DE SECTOR
1	N	CENTRO	6
2	N	BELLAVISTA	1
3	N	EJIDO	6
4	N	EL PEDREGAL	1
5	N	LAS FLORES	1
6	N	LAS PALMAS I	1
7	N	VILLAS DEL SOL	2
8	S	BOSQUE REAL	1
9	S	CARRETERA FEDERAL	2
10	S	CATALUÑA I	1
11	S	COLOSIO	18
12	S	NICTE-HA	2
13	S	GALAXIA II	1
14	S	LA TOSCANA	1
15	S	ARRECIFES	1
16	S	GUADALUPANA	2
17	S	PLAYA AZUL	1
18	S	LOS OLIVOS	1
19	S	NUEVA CREACIÓN	1
20	S	PUERTO AVENTURAS	8
TOTALES			58

SEPTIEMBRE 2022

N	Z	COLONIA	ACTIVACIÓN DE SECTOR
1	N	CENTRO	4
2	N	CRUZ DE SERVICIOS	2
3	N	BELLAVISTA	4
4	N	FORJADORES	1
5	N	FUNDADORES	1
6	N	XCACEL	2
7	N	EJIDO	12
8	N	EL PEDREGAL	4
9	N	REAL IBIZA	1
10	N	LAS PALMAS I	1
11	N	LAS PALMAS II	1
12	N	MISION DE LAS FLORES	7
13	N	VILLAS DEL SOL	4
14	N	ZAZIL-HA	3
15	S	BOSQUE REAL	1
16	S	CARRETERA FEDERAL	1
17	S	MUNDO HABITAT	1
18	S	COLOSIO	7
19	S	NICTE-HA	2
20	S	GALAXIA I	1
21	S	GALAXIA II	1
22	S	LA TOSCANA	2
23	S	EL CIELO	1
24	S	ARRECIFES	1
25	S	GUADALUPANA	5
26	S	PLAYA AZUL	1
27	S	MISIÓN DEL CARMEN	1
28	S	NUEVA CREACIÓN	1
29	S	PUERTO AVENTURAS	3
30	S	VILLAMAR I	3
TOTALES			79



H. AYUNTAMIENTO DE SOLIDARIDAD
DIRECCIÓN DE ALUMBRADO PÚBLICO
PLAYA DEL CARMEN, QUINTANA ROO
2021 - 2024



H. AYUNTAMIENTO DE SOLIDARIDAD
SECRETARÍA DE SERVICIOS PÚBLICOS MUNICIPALES
PLAYA DEL CARMEN, QUINTANA ROO
2021 - 2024





Evidencia Fotográfica:



Se cuenta con el siguiente link en donde se podrá consultar la información acerca de las actividades realizadas por la Dirección de Alumbrado Público.

<https://www.facebook.com/SServPubSolidaridad/?ti=as>

REHABILITACIÓN DE LUMINARIAS DE ALUMBRADO PÚBLICO

Objetivo:

Contar con luminarias en óptimas condiciones de operación y funcionalidad, que le permitan a la ciudadanía circular de forma segura, contribuyendo con esto a mejorar el sentimiento de seguridad.

Contar luminarias con tecnología led, lo que a la vez se traducirá en mejor iluminación con menor gasto por consumo de energía eléctrica, contribuyendo de esta manera a la preservación del medio ambiente, al dejar de emitir gases que favorecen al efecto invernadero.



H. AYUNTAMIENTO DE SOLIDARIDAD
DIRECCIÓN DE ALUMBRADO
PÚBLICO

PLAYA DEL CARMEN, QUINTANA ROO

www.gobiernosolidaridad.gob.mx



H. AYUNTAMIENTO DE SOLIDARIDAD
SECRETARÍA DE SERVICIOS PÚBLICOS
MUNICIPALES

PLAYA DEL CARMEN, QUINTANA ROO

2021 - 2024



SolidaridadAyto



AytoSolidaridad



AyuntamientodeSolidaridad



Población objetivo:

Habitantes de las colonias, fraccionamientos Municipalizados, y el Poblado de Puerto Aventuras.

Descripción:

Esta actividad consiste en rehabilitar las luminarias que se encuentran apagadas durante la noche o en mal estado por varios motivos, teniendo que realizar la revisión de cada una para poder encontrar el problema, pudiendo estar en las líneas de alimentación, mala posición de la luminaria, el equipo completo ha concluido su tiempo de vida útil y requiere reemplazarse, para que al final la luminaria quede encendida y funcionando de manera normal, cumplimiento con el programa mensual de mantenimiento en las colonias y fraccionamientos que se encuentran Municipalizados, así como también el poblado de Puerto Aventuras, de igual forma se atienden los reportes que realiza la ciudadanía de manera personal, telefónica o vía oficio por los desperfectos del servicio, aunado a esto, diariamente se realizan recorridos de supervisión para detectar zonas donde el Alumbrado Público no se encuentre funcionando, procediendo a programar su atención y rehabilitación.

Actividades Realizadas y Resultados Obtenidos:

En este tercer trimestre se programaron 2,000 luminarias a rehabilitar y se realizaron 1,460 luminarias rehabilitadas, no se logró alcanzar la meta de este periodo, ya que se vio afectada por la intervención de luminarias en varias calles y avenidas del Municipio por el contrato DPM/LP/SER/001/2022, relativo al "Servicio Integral de Inteligencia Luminaria, Consistente en la Modernización Digitalización, Mantenimiento Preventivo y Correctivo de la Red de Luminarias y Semáforos". Sin embargo, se atendieron colonias Centro, Ejido, Colosio, fraccionamientos Galaxia II, Cataluña I, Misión de las Flores, Villas del Sol y el poblado de Puerto Aventuras, las zonas donde se presentó la mayor cantidad de luminarias rehabilitadas.

CONCENTRADO DE LA ACTIVIDAD REHABILITACION DE LUMINARIA	
MES	LUMINARIAS REHABILITADAS (PZ)
JULIO	521
AGOSTO	456
SEPTIEMBRE	483
Total:	1,460

Rehabilitación de luminarias en las vialidades del Municipio.

JULIO 2022

Nº	Z	COLONIAS	REHABILITACIÓN DE LUMINARIAS (PZ)		
			LIMPIEZA DE SULFATOS	CAMBIO DE LUMINARIAS	MANTENIMIENTO
1	N	CENTRO	14	4	6
2	N	GONZALO GUERRERO	11	1	2
3	N	CRUZ DE SERVICIOS	3		0



H. AYUNTAMIENTO DE SOLIDARIDAD
DIRECCIÓN DE ALUMBRADO PÚBLICO



H. AYUNTAMIENTO DE SOLIDARIDAD
SECRETARÍA DE SERVICIOS PÚBLICOS MUNICIPALES

PLAYA DEL CARMEN, QUINTANA ROO
2021 - 2024





4	N	BELLAVISTA	8	25	0
5	N	FORJADORES	5	6	0
6	N	FUNDADORES	4	1	0
7	N	EJIDO	52	36	5
8	N	EL PEDREGAL	13	8	3
9	N	EL CAMPESTRE	0	5	0
10	N	EL TIGRILLO	0	4	0
11	N	LAS PALMAS I	2	0	1
12	N	LAS PALMAS II	1	1	0
13	N	MISION DE LAS FLORES	3	1	0
14	N	VILLAS DEL SOL	24	17	3
15	N	ZAZIL-HA	9	3	3
16	S	CRISTO REY	0	4	1
17	S	IN HOUSE	0	3	0
18	S	MARSELLA	0	1	0
19	S	BOSQUE REAL	5	4	8
20	S	CARRETERA FEDERAL	0	0	4
21	S	CATALUÑA I	2	0	0
22	S	CATALUÑA II	3	2	0
23	S	MUNDO HABITAT	8	0	0
24	S	SANTA FE	6	0	0
25	S	COLOSIO	12	1	10
26	S	NICTE-HA	0	0	1
27	S	GALAXIA II	1	1	0
28	S	LA TOSCANA	0	1	0
29	S	AV. UNIVERSIDADES	0	4	0
30	S	ARRECIFES	0	1	1
31	S	XCALACOCO	2	0	0
32	S	GUADALUPANA	2	9	0
33	S	EL PETEN	1	0	0
34	S	VILLAS RIVIERA	2	0	4
35	S	LOS OLIVOS	13	0	2
36	S	MISIÓN DEL CARMEN	4	1	2
37	S	NUEVA CREACIÓN	7	2	0
38	S	PUERTO AVENTURAS	34	10	6
39	S	VILLAMAR I	3	1	0
40	S	VILLAMAR II	2	1	0
TOTALES			256	166	62
TOTAL EN GENERAL				484	

Rehabilitación de luminarias en parques, áreas verdes y canchas deportivas.

Nº	COLONIA O FRACC.	PARQUE O UBICACIÓN	REHABILITACIÓN DE LUMINARIAS (PZ)		REHABILITACIÓN DE REFLECTORES (PZ)	
			MANTENIMIENTO	CAMBIO	MANTENIMIENTO	CAMBIO
1	VILLAS DEL SOL	CIRCUITO RAYADORES	6	0	0	0
2	COLOSIO	CALLE 104 Y 98 ENTRE AV. 30 Y 35	0	0	0	7
3	PUERTO AVENTURAS	DOMO DEL POBLADO	0	0	0	1
4	XCALACOCO	PARQUE XCALACOCO	2	0	6	0
5	CENTRO	PARQUE LEONA VICARIO	0	0	0	3
6	EL PEDREGAL	CALLE 45 ENTRE AV. 55 Y 60	4	0	0	0
7	PUERTO AVENTURAS	PARQUE LOL-BEH	0	0	0	1
8	VILLAS DEL SOL	5º PARQUE	1	3	0	0
9	VILLAS DEL SOL	5º PARQUE	0	2	0	0
10	PUERTO AVENTURAS	CALLE CIRICOTE ESQUINA CALLE CAOBA Y CALLE JABÍN	0	0	0	1
TOTALES			13	5	6	13



H. AYUNTAMIENTO DE SOLIDARIDAD
DIRECCIÓN DE ALUMBRADO

PÚBLICO

PLAYA DEL CARMEN, QUINTANA ROO

www.gobiernodesolidaridad.gob.mx



H. AYUNTAMIENTO DE SOLIDARIDAD
SECRETARÍA DE SERVICIOS PÚBLICOS
MUNICIPALES

PLAYA DEL CARMEN, QUINTANA ROO

SolidaridadAyto AytoSolidaridad

AyuntamientodeSolidaridad



Rehabilitación de luminarias en las vialidades del Municipio.

AGOSTO 2022

Nº	Z	COLONIAS	REHABILITACIÓN DE LUMINARIAS (PZ)		
			LIMPIEZA DE SULFATOS	CAMBIO DE LUMINARIAS	MANTENIMIENTO
1	N	CENTRO	19	8	2
2	N	GONZALO GUERRERO	5	3	0
3	N	CRUZ DE SERVICIOS	3	7	0
4	N	FORJADORES	0	0	1
5	N	EL FUNDADOR	0	2	0
6	N	EJIDO	54	24	2
7	N	EL PEDREGAL	4	1	0
8	N	LAS PALMAS I	4	7	0
9	N	LAS PALMAS II	2	1	0
10	N	MISION DE LAS FLORES	24	1	3
11	N	VILLAS DEL SOL	20	27	4
12	N	ZAZIL-HA	1	0	0
13	S	MARSELLA	8	1	0
14	S	BOSQUE REAL	8	43	0
15	S	CARRETERA FEDERAL	10	5	2
16	S	CATALUÑA I	12	3	0
17	S	MUNDO HABITAT	0	2	0
18	S	SANTA FE	1	4	2
19	S	COLOSIO	13	0	4
20	S	NICTE-HA	8	11	0
21	S	GALAXIA I	0	2	0
22	S	GALAXIA II	16	0	0
23	S	LA TOSCANA	2	1	0
24	S	GUADALUPANA	2	0	1
25	S	EL PETEN	1	0	0
26	S	PLAYA AZUL	0	1	0
27	S	LOS OLIVOS	1	1	0
28	S	MISIÓN DEL CARMEN	7	0	0
29	S	NUEVA CREACIÓN	0	1	0
30	S	PUERTO AVENTURAS	10	9	1
31	S	PUERTO MAYA	1	0	0
32	S	VILLAMAR I	0	13	0
33	S	VILLAMAR II	1	4	0
TOTALES			237	182	22
TOTAL EN GENERAL			441		

Rehabilitación de luminarias en parques, áreas verdes y canchas deportivas.

Nº	COLONIA O FRACC.	PARQUE O UBICACIÓN	REHABILITACIÓN DE LUMINARIAS (PZ)		REHABILITACIÓN DE REFLECTORES
			MANTENIMIENTO	CAMBIO (PZ)	MANTENIMIENTO (PZ)
1	VILLAMAR I	PARQUE INDEPENDENCIA	2	0	0
2	VILLAS DEL SOL	VILLAS DEL SOL PLUS 2, PARQUE DE LA PRIVADA	4	0	0
3	CENTRO	PARQUE LEONA VICARIO	2	0	0
4	VILLAS DEL SOL	AREA VERDE	0	6	0
5	CENTRO	PARQUE FUNDADORES	0	0	1
TOTALES			8	6	1



H. AYUNTAMIENTO DE SOLIDARIDAD
DIRECCIÓN DE ALUMBRADO PÚBLICO
PLAYA DEL CARMEN, QUINTANA ROO
2021 - 2024



H. AYUNTAMIENTO DE SOLIDARIDAD
SECRETARÍA DE SERVICIOS PÚBLICOS MUNICIPALES
PLAYA DEL CARMEN, QUINTANA ROO
2021 - 2024





Rehabilitación de luminarias en las vialidades del Municipio.

SEPTIEMBRE 2022

Nº	Z	COLONIAS	REHABILITACIÓN DE LUMINARIAS		
			LIMPIEZA DE SULFATOS	CAMBIO DE LUMINARIAS	MANTENIMIENTO
1	N	CENTRO	19	19	3
2	N	GONZALO GUERRERO	6	5	0
3	N	CRUZ DE SERVICIOS	14	0	0
4	N	BELLAVISTA	3	0	0
5	N	FORJADORES	8	4	2
6	N	EL FUNDADOR	2	0	0
7	N	XCACEL	3	0	0
8	N	EJIDO	62	9	4
9	N	EL PEDREGAL	10	0	0
10	N	LAS PALMAS I	2	1	0
11	N	LAS PALMAS II	2	0	3
12	N	LA JOYA	10	0	0
13	N	IN HOUSE	3	4	1
14	N	MISION DE LAS FLORES	24	2	0
15	N	VILLAS DEL SOL	24	19	2
16	N	ZAZIL-HA	8	0	2
17	S	MARSELLA	3	0	0
18	S	BOSQUE REAL	18	0	1
19	S	CATALUÑA I	4	2	0
20	S	CATALUÑA II	2	0	0
21	S	MUNDO HABITAT	13	0	0
22	S	COLOSIO	10	2	1
23	S	NICTE-HA	1	0	0
24	S	GALAXIA I	3	0	0
25	S	GALAXIA II	6	0	0
26	S	ARRECIFES	6	1	0
27	S	GUADALUPANA	15	0	9
28	S	EL PETEN	4	0	0
29	S	PLAYA DEL SOL	0	2	0
30	S	PLAYA AZUL	0	6	0
31	S	LOS OLIVOS	3	5	0
32	S	MISIÓN DEL CARMEN	3	0	3
33	S	NUEVA CREACIÓN	2	16	1
34	S	PUERTO AVENTURAS	33	1	4
35	S	PUERTO MAYA	0	0	1
36	S	VELAMAR	0	1	0
37	S	VILLAMAR I	12	3	0
38	S	VILLAMAR II	1	0	3
TOTALES			339	102	40
TOTAL EN GENERAL				481	

Rehabilitación de luminarias en parques, áreas verdes y canchas deportivas.

Nº	COLONIA O FRACC.	PARQUE O UBICACIÓN	REHABILITACIÓN DE LUMINARIAS	REHABILITACIÓN DE REFLECTORES
			MANTENIMIENTO (PZ)	CAMBIO (PZ)
1	ARRECIFES	UNIDAD DEPORTIVA RIVIERA MAYA	0	1
2	VILLAMAR 2	DOMO	1	0
TOTALES			1	1



H. AYUNTAMIENTO DE SOLIDARIDAD
DIRECCIÓN DE ALUMBRADO PÚBLICO

H. AYUNTAMIENTO DE SOLIDARIDAD
SECRETARÍA DE SERVICIOS PÚBLICOS MUNICIPALES

PLAYA DEL CARMEN, QUINTANA ROO
2021 - 2024





Evidencia Fotográfica:



Se cuenta con el siguiente link en donde se podrá consultar la información acerca de las actividades realizadas por la Dirección de Alumbrado Público.

<https://www.facebook.com/SServPubSolidaridad/?ti=as>

REALIZACIÓN DE MANTENIMIENTO A LAS LÍNEAS ELÉCTRICAS DE ALUMBRADO PÚBLICO

Objetivo:

Contar con una red de alumbrado público en óptimas condiciones de operación, manteniendo una constante vigilancia, supervisión y reparación del cableado subterráneo y aéreo, existentes en el municipio de Solidaridad.

Población objetivo:

Habitantes de las colonias, fraccionamientos Municipalizados, y el Poblado de Puerto Aventuras.

Descripción:

El mantenimiento a las líneas eléctricas de alumbrado público del municipio de Solidaridad, consiste en la corrección y limpieza de sulfatos en las uniones entre conductores, corrección de cortos circuitos provocados por ramas en las redes aéreas y daños por terceros al realizar excavaciones en los sistemas subterráneos, el reemplazo de conductor dañado por la acción



H. AYUNTAMIENTO DE SOLIDARIDAD
DIRECCIÓN DE ALUMBRADO
PÚBLICO

PLAYA DEL CARMEN, QUINTANA ROO



H. AYUNTAMIENTO DE SOLIDARIDAD
SECRETARÍA DE SERVICIOS PÚBLICOS
MUNICIPALES

PLAYA DEL CARMEN, QUINTANA ROO



del medio ambiente o por vandalismo, así como la reposición de conductor sustraído por la delincuencia, siendo importante el mantenimiento de esta red ya que alimenta con energía a las luminarias del Alumbrado Público, siguiendo el cumplimiento del programa mensual de mantenimiento en las colonias y fraccionamientos que se encuentran Municipalizados, así como también el poblado de Puerto Aventuras, de igual forma se atienden los reportes que realiza la ciudadanía de manera personal, telefónica o vía oficio por los desperfectos del servicio, aunado a esto, diariamente se realizan recorridos de supervisión para detectar zonas donde el Alumbrado Público no se encuentre funcionando por fallas en la red eléctrica, procediendo a programar su atención y mantenimiento.

Actividades Realizadas:

Durante este tercer trimestre se programó el mantenimiento a 1,500 metros lineales de cable y se realizó el mantenimiento a 1,211 metros líneas, no se logró alcanzar la meta debido a que se carece de los recursos materiales para realizar las reparación y reemplazo de los conductores eléctricos; se trabajo mayormente en las colonias Bellavista, Ejido, Bosque Real y Puerto Aventuras, sin embargo no fue suficiente, ya que con las constantes lluvias que se han tenido en el Municipio, se incremento el sulfato y recaentamiento de líneas.

CONCENTRADO DE MANTENIMIENTO DE LINEAS ELÉCTRICAS	
MES	METROS LINEALES
JULIO	640
AGOSTO	276
SEPTIEMBRE	295
Total:	1,211

JULIO 2022

Nº	Z	COLONIAS	INSTALACION DE LINEA (M)
1	N	BELLAVISTA	100
2	N	EJIDO	115
3	N	EL PEDREGAL	30
4	N	ZAZIL-HA	50
5	S	CRISTO REY	15
6	S	IN HAUSE	20
7	S	BOSQUE REAL	70
8	S	CATALUÑA II	40
9	S	GUADALUPANA	50
10	S	LOS OLIVOS	30
11	S	PUERTO AVENTURAS	90
12	S	VILLAMAR II	30
TOTALES			640

AGOSTO 22

Nº	Z	COLONIAS	INSTALACION DE LINEA (M)
1	N	CENTRO	135
2	N	EJIDO	80
3	S	BOSQUE REAL	18
4	S	SANTA FE	15
5	S	VILLAMAR II	28
TOTALES			276

SEPTIEMBRE 22

Nº	Z	COLONIAS	INSTALACION DE LINEA (M)
1	N	CENTRO	150
2	N	PALMAS II	40
3	N	LAS FLORES	15
4	S	NUEVA CREACION	35
5	S	PUERTO AVENTURAS	5
6	S	VILLAMAR I	50
TOTALES			295



H. AYUNTAMIENTO DE SOLIDARIDAD
DIRECCIÓN DE ALUMBRADO PÚBLICO
PLAYA DEL CARMEN, QUINTANA ROO
2021 - 2024





H. AYUNTAMIENTO DE SOLIDARIDAD
SECRETARÍA DE SERVICIOS PÚBLICOS MUNICIPALES
PLAYA DEL CARMEN, QUINTANA ROO
2021 - 2024





Evidencia Fotográfica:



Se cuenta con el siguiente link en donde se podrá consultar la información acerca de las actividades realizadas por la Dirección de Alumbrado Público.

<https://www.facebook.com/SServPubSolidaridad/?ti=as>

Elaboró: C. Roberto Juárez Trujillo / Técnico Especializado

C. Jorge Luis Ramos Gómez
Director de Alumbrado Público

Lic. Benny Felipe De Jesús Millán Parra
Secretario de Servicios Públicos Municipales.



H. AYUNTAMIENTO DE SOLIDARIDAD
DIRECCIÓN DE ALUMBRADO
PÚBLICO
PLAYA DEL CARMEN, QUINTANA ROO
2021 - 2024



H. AYUNTAMIENTO DE SOLIDARIDAD
SECRETARÍA DE SERVICIOS PÚBLICOS
MUNICIPALES
PLAYA DEL CARMEN, QUINTANA ROO
2021 - 2024



"SERVICIOS FUNERARIOS MUNICIPALES INTEGRALES"	
Unidad Administrativa:	Coordinación de Panteón, Salas de Velación y Funerarias Municipales
Línea de acción PMD:	3.I.17 Ampliar los servicios funerarios integrales aunado a los servicios de inhumación y velación que se ofrecen actualmente en el municipio, y se promoverá la administración de los panteones para cubrir la demanda de la población en general.
Periodo que se informa:	Del 01 de julio al 30 de septiembre del 2022.

SERVICIOS FUNERARIOS MUNICIPALES INTEGRALES OTORGADOS

Objetivo de Actividad: Proporcionar a la ciudadanía servicios funerarios integrales de calidad, mismos que son inhumación, exhumación y re-inhumación de cenizas, cadáveres y restos humanos, así como proporcionar los permisos de construcción adecuados para las bóvedas, gavetas y nichos con los que cuentan los Panteones Municipales.

Población objetivo: Los servicios que brinda la Coordinación de Panteón, Salas de Velación y Funerarias Municipales están dirigidos a toda la población del Municipio de Solidaridad sin excepción o distinción de sus ideologías o su estatus socio económico.

Descripción de Actividad: La Coordinación de Panteón, Salas de Velación Y Funerarias Municipales, se encarga de realizar trabajos administrativos mismos que son la expedición de pases a caja, atención, seguimiento a documentos, resguardo, clasificación de información, recopilado y vaciado de información, realización de reportes semanales, mensuales y trimestrales, expedición de permisos para el mantenimiento de bóvedas, gavetas y nichos, entre otras, así mismo dentro de las Salas de Velación y Panteones Municipales, se realizan actividades de supervisión y operativas las cuales son el atención y recibimiento de las velaciones, inhumaciones, exhumaciones y re-inhumaciones, limpieza de áreas verdes, limpieza y retiro de naturaleza seca de gavetas, nichos, y bóvedas. Cabe mencionar que para este ejercicio fiscal 2022, se considera un servicio funerario integral a la velación, así como al pago por construcción e inhumación dentro del Panteón Municipal.



H. AYUNTAMIENTO DE SOLIDARIDAD
COORDINACIÓN DE PANTEONES, SALAS DE
VELACIÓN Y FUNERARIAS MUNICIPALES
PLAYA DEL CARMEN, QUINTANA ROO
2021 - 2024



H. AYUNTAMIENTO DE SOLIDARIDAD
SECRETARÍA DE SERVICIOS PÚBLICOS
MUNICIPALES
PLAYA DEL CARMEN, QUINTANA ROO
2021 - 2024



Actividades Realizadas: La siguiente tabla contiene los resultados obtenidos durante el tercer trimestre 2022, sobre los servicios funerarios integrales que se le brindaron a toda la población del Municipio de Solidaridad, cabe tener en cuenta que la meta proyectada para este indicador es de 174 servicios anuales, y en este tercer trimestre se informa que de los 50 servicios proyectados se brindaron 62 en los meses de julio, agosto y septiembre de 2022. Por lo que se superaron las metas de los servicios integrales debido a que la población mostró una mayor demanda de estos servicios públicos.

Los servicios integrales que se consideraron en este tercer trimestre fueron un total de 62 servicios (mismos que son pagos por inhumación, permisos de construcción dentro de un panteón, títulos o reposición de títulos, servicios de salas de velaciones).



ASIGNACIÓN DE ESPACIOS DE INHUMACIONES Y/O CREMACIONES EN EL MUNICIPIO DE SOLIDARIDAD

Objetivo de Actividad: Garantizar a la ciudadanía las facilidades a para la realización de sepelios de sus difuntos para asignarles de manera fácil un espacio digno para depositar los restos humanos de cualquier tipo en un lugar de tranquilidad en el que le puedan guardar respeto a la memoria de sus seres queridos, garantizando sus propiedades, ya que se actúa siempre con integridad, ética y respeto hacia la ciudadanía del Municipio de Solidaridad.

Población objetivo: Los servicios que brinda la Coordinación de Panteón, Salas de Velación y Funerarias Municipales, están dirigidos a toda la población del Municipio de Solidaridad, sin excepción o distinción de sus ideologías o su estatus socio económico.



H. AYUNTAMIENTO DE SOLIDARIDAD
SECRETARÍA DE SERVICIOS PÚBLICOS
MUNICIPALES
PLAYA DEL CARMEN, QUINTANA ROO
2021 - 2024

H. AYUNTAMIENTO DE SOLIDARIDAD
COORDINACIÓN DE PANTEONES, SALAS DE
VELACIÓN Y FUNERARIAS MUNICIPALES
PLAYA DEL CARMEN, QUINTANA ROO
www.gobiernodesolidaridad.gob.mx
2021 - 2024



SolidaridadAyto



AytoSolidaridad





AyuntamientodeSolidaridad



Descripción de Actividad: Esta actividad se lleva a cabo únicamente en las instalaciones de las salas de velación municipales en Playa del Carmen, es decir, se lleva el control de las gavetas para inhumación ya sea en nichos, bóvedas o gavetas, con las que cuentan los tres panteones municipales. Se programa la fecha completa, incluyendo la hora de la inhumación, se revisa que la documentación entregada cumpla con los requisitos estipulados para la asignación de un espacio en el Panteón Municipal, una vez entregada toda la documentación, se procederá a realizar el pase a caja, con el cual deberá cubrir el costo por inhumación. Cabe hacer mención que todo trámite ante la Coordinación de Panteón, Salas de Velación y Funerarias Municipales, deberá ser realizado de manera personal por algún familiar de la persona fallecida, quien sera titular del espacio adquirido, de lo contrario no se podrá brindar el servicio.

Actividades realizadas: En la siguiente tabla se muestran los resultados obtenidos durante el tercer trimestre de este año, es decir en los meses de julio, agosto y septiembre. Se proyectó como meta anual para este indicador 285 espacios, se informa que en este trimestre se proyectaron 75 espacios de los cuales se realizaron 57 asignaciones, por lo que no se superaron las metas debido a la baja tasa de mortalidad en el Municipio de Solidaridad.

Asignación de espacios de inhumaciones y/o cremaciones en el Municipio de Solidaridad del 1ro de julio al 30 de septiembre 2022													
Población por rango de edad	0-5 AÑOS		6 - 11 AÑOS		12 - 17 AÑOS		18 -29 AÑOS		30 - 59 AÑOS		60 +		
	M	H	M	H	M	H	M	H	M	H	M	H	
Julio	0	2	0	0	0	0	2	1	2	6	4	4	
Agosto	0	2	0	0	0	1	0	3	1	3	4	5	
Septiembre	0	1	0	0	0	0	0	2	1	9	2	2	
Sub Total	0	5	0	0	0	1	2	6	4	18	10	11	
Total		57 asignaciones de espacios de inhumaciones y/o cremaciones en el Municipio de Solidaridad.											



Handwritten signature



REALIZACIÓN DE SERVICIOS DE VELACIÓN MUNICIPAL

Objetivo de Actividad: Reunir a las familias Solidarenses para ofrecer el pésame, así como su último adiós a sus difuntos en los lapsos posteriores al decreto de su deceso u horas antes de su respectiva inhumación o cremación a fin de que el difunto sea honrado y recordado en la memoria por las personas allegadas a este.



Población objetivo: Los servicios que brinda la Coordinación de Panteón, Salas de Velación y Funerarias Municipales están dirigidos a toda la población del Municipio de Solidaridad sin excepción o distinción de sus ideologías o estatus socio económico.

Descripción de Actividad: Para ofrecer a la ciudadanía del Municipio de Solidaridad las salas de velación se realizan trámites administrativos como los son la recepción y revisión de documentos que acrediten la defunción e identidad de la persona fallecida, así como el llenado de la carta compromiso y recorrido para realizar la entrega de las instalaciones al inicio y al final del servicio de velación, y se llevan a cabo tareas operativas como lo es la limpieza profunda a todas las instalaciones antes y después de un servicio de velación, supervisión discreta y apoyo a familiares en la limpieza de las instalaciones mientras transcurre un servicio de velación, facilitar a familiares la entrada y salida de las instalaciones de las salas de velación municipales.

Actividades realizadas: La siguiente tabla contiene los resultados obtenidos durante el tercer trimestre 2022, es decir en los meses de julio, agosto y septiembre. La meta anual para este indicador es de 42 servicios y se informa que en este tercer trimestre se proyectaron 13 servicios de los cuales se solo se brindaron 5, esto quiere decir que no se superó la meta deseada, ya que el servicio no es tan requerido por la ciudadanía.

Realización de servicios de velación municipal del 1ro de julio al 30 de septiembre 2022												
Población por rango de edad												
Población	0-5 AÑOS		6-11 AÑOS		12-17 AÑOS		18-29 AÑOS		30-59 AÑOS		60+	
	M	H	M	H	M	H	M	H	M	H	M	H
Julio	0	0	0	0	0	0	0	0	0	1	1	1
Agosto	0	0	0	0	0	0	0	0	0	0	1	0
Septiembre	0	0	0	0	0	0	0	1	0	0	0	0
Sub Total	0	0	0	0	0	0	0	1	0	1	2	1
Total			5 servicios de velación municipales.									





ELABORACIÓN DEL PROYECTO LABORATORIO DE TANATOPRAXIA Y SERVICIO DE CREMACIÓN

Objetivo del Proyecto: Que en el Municipio de Solidaridad sean implementados proyectos para brindar los servicios de laboratorio de tanatopraxia, así como el servicio de cremación, el brindar estos servicios a precios accesibles para la ciudadanía demuestran la preocupación del Municipio de Solidaridad hacia la economía de los ciudadanos, ya que los servicios privados de esta rama tienen costos muy elevados por lo que para muchas familias es imposible acceder a estos servicios.

Población objetivo: Los servicios que brinda la Coordinación de Panteón, Salas de Velación y Funerarias Municipales están dirigidos a toda la población del Municipio de Solidaridad sin excepción o distinción de sus ideologías o su estatus socio económico.

Descripción de Actividad La implementación de estos proyectos se realiza de manera interna una reevaluación y reestructuración de los proyectos a fin de tener en claro la estructura idónea para la implementación de estos. Para poder iniciar con la primera fase de estos dos proyectos se realizará un compilado y análisis de información correspondiente a dichos proyectos desde la manera de su organización departamental, insumos a utilizar, reglamentos, lineamientos y Leyes que avalen el manejo adecuado de los recursos a solicitar.

Actividades realizadas: La meta para este indicador anual es de 8 etapas, en este tercer trimestre no se realizaron etapas de 2 que se tenían programadas. No se alcanzó la meta debido a que aún se encuentra en desarrollo la etapa 3 de construcción del lugar donde estará el Horno Crematorio, así mismo se está acondicionando el laboratorio para practicar Tanatopraxia y Tanatoestética, esta etapa es necesaria para continuar con las siguientes fases del proyecto.






H. AYUNTAMIENTO DE SOLIDARIDAD
COORDINACIÓN DE PANTEONES, SALAS DE
VELACIÓN Y FUNERARIAS MUNICIPALES

PLAZA DEL CARMEN, QUINTANA ROO
2021 - 2024



Mes	Numero de avances
Julio	0
Agosto	0
Septiembre	0
Total	0



**TABLA DE ETAPAS DEL PROYECTO
DE HORNO CREMATORIO Y LABORATORIO DE
TANATOPRAXIA Y TANATOESTÉTICA**

Elaboró: C. Guadalupe Vianey Falcon Garcia. / Ayudante

Ing. Mauricio Castro Jiménez
Coordinador de Panteón, Salas
de Velación y Funerarias
Municipales

L.A.E. Benny Felipe de Jesús Millán Parra
Secretario de Servicios Públicos
Municipales



H. AYUNTAMIENTO DE SOLIDARIDAD
COORDINACIÓN DE PANTEONES, SALAS DE
VELACIÓN Y FUNERARIAS MUNICIPALES
PLAYA DEL CARMEN, QUINTANA ROO



H. AYUNTAMIENTO DE SOLIDARIDAD
SECRETARÍA DE SERVICIOS PÚBLICOS
MUNICIPALES
PLAYA DEL CARMEN, QUINTANA ROO
2021 - 2024

