



INFORME TRIMESTRAL DE ACTIVIDADES DE LA SECRETARÍA DE SERVICIOS PÚBLICOS MUNICIPALES

SEGUNDO TRIMESTRE

PP 16: MEJORA CONTINUA EN LOS
SERVICIOS PÚBLICOS DE
CALIDAD PARA EL MUNICIPIO DE
SOLIDARIDAD

EJERCICIO FISCAL 2022

FECHA DE ELABORACIÓN:
04/07/2022

Handwritten signature



ELABORACIÓN Y ENTREGA DE REPORTES ADMINISTRATIVOS DE LAS UNIDADES DE LA SDSPM

Unidad Administrativa:	Secretaría de Servicios Públicos Municipales
Línea de acción PMD:	3.I.2. Implementar un programa de mejora de gestión de los servicios públicos municipales que considere el establecimiento de sistemas de certificación de calidad.
Periodo que se informa:	01 de abril al 30 de junio de 2022.

REPORTES ADMINISTRATIVOS DE AVANCES Y RESULTADOS

Objetivo Proyecto/Actividad: Informar a la ciudadanía y a los integrantes del H. Ayuntamiento de Solidaridad, mediante la realización de reportes trimestrales de los avances y resultados obtenidos, en intervalos de 3 meses, las 37 actividades principales que realizan las 5 unidades administrativas que conforman la Secretaría de Servicios Públicos Municipales con base al Plan Anual de Trabajo establecido en la Matriz de Indicadores para Resultados correspondiente al Programa Presupuestario 16 del ejercicio fiscal 2022.

Población Objetivo: Integrantes del H. Ayuntamiento de Solidaridad, las y los ciudadanos del municipio de Solidaridad.

Descripción Proyecto/Actividad: Las unidades administrativas adjuntas a esta Secretaría de Servicios Públicos Municipales reportan sus avances y resultados de las 37 actividades principales que realizan tales como: recolección de residuos sólidos urbanos, bacheo en calles y avenidas, rehabilitación de luminarias, mantenimiento a sectores del alumbrado público, poda, riego y reforestación en espacios públicos, servicios de velación y asignación de espacios en el panteón, gestiones administrativas para desarrollo de proyectos, entre otras más; con el fin de cumplir mediante la transparencia los resultados obtenidos de sus acciones durante el periodo reportado.

Actividades Realizadas: En este segundo trimestre se realizaron y recibieron 6 reportes administrativos. De esta manera todas las áreas que integran la Secretaría de Servicios Públicos Municipales cumplieron en tiempo para lograr alcanzar la meta del periodo que se reporta.



**H. AYUNTAMIENTO DE SOLIDARIDAD
SECRETARÍA DE SERVICIOS PÚBLICOS
MUNICIPALES
PLAYA DEL CARMEN, QUINTANA ROO
2021 - 2024**

[Handwritten signature]





PLANEACIÓN DE PROYECTOS ECONÓMICOS DE LA SECRETARÍA DE SERVICIOS PÚBLICOS MUNICIPALES

Objetivo de Proyecto:


Gestionar recursos a través de proyectos ante el Comité del Fideicomiso de la Administración y Pago del Derecho de Saneamiento Ambiental y del Fondo de Aportaciones para el Fortalecimiento de los Municipios, para disponer de recursos económicos para la adquisición de maquinaria especializada, equipos y suministros, de tal manera que podamos reforzar los bienes/servicios y actividades que brindamos a las y los ciudadanos solidaridenses. Y cumplir con las facultades que nos fueron conferidas por reglamento.

Población objetivo:

Los proyectos que se realizan indican directamente en la Unidades Administrativas de la Secretaría de Servicios Públicos Municipales, mismas que con la implementación de las nuevas herramientas, equipo y suministro benefician a los habitantes y visitantes del municipio de Solidaridad.

Descripción del Proyecto:

Se realizan la elaboración de proyectos para la obtención de recursos económicos que ayuden a adquirir maquinaria especializada, equipamiento y suministros para la realización de las actividades y la proporción de los servicios municipales al municipio de Solidaridad. Se tiene proyectado tramitar 12 proyectos con recursos del Fideicomiso de la Administración y Pago del Derecho de Saneamiento Ambiental y el Fondo de Aportaciones para el Fortalecimiento de los Municipios. Dichos proyectos serán para la adquisición de maquinaria especializada, tales como: camión tipo grúa, trituradora de llantas, volquetes, vehículos, así como equipo y suministros que permitan el desarrollo de nuestras actividades diarias para atender la demanda de los ciudadanos con relación a los servicios públicos que se requieren brindar. La gestión de los proyectos iniciara en el segundo trimestre del año fiscal.



Actividades Realizadas:

La meta para este indicador es de 12 proyectos en el año, para este segundo trimestre se concluyó 1 de los 3 proyectos programados para este periodo, no se alcanzó la meta debido a que actualmente están en trámite de procedimiento ante la Dirección de Patrimonio Municipal adscrita a Oficialía Mayor. El proyecto concluido es el de “Adquisición de combustible para el desarrollo de las actividades principales de la Secretaría de Servicios Públicos” con recurso de Saneamiento Ambiental con el contrato celebrado no. DPM-AD-ADQ-022-2022.



H. AYUNTAMIENTO DE SOLIDARIDAD
SECRETARÍA DE SERVICIOS PÚBLICOS
MUNICIPALES
PLAYA DEL CARMEN, QUINTANA ROO
2021 - 2024

7



GESTIONES PARA EL MANTENIMIENTO A LAS UNIDADES DEL PARQUE VEHICULAR

Objetivo de Proyecto:

Realizar el adecuado mantenimiento de los vehículos y maquinaria de la Secretaría de Servicios Públicos Municipales mediante empresas externas, las cuales brindan el servicio de mantenimiento preventivo, correctivo y lavado de vehículos para conservar las unidades motrices. De igual manera arrendar maquinaria especializada y vehículos cuyo propósito sea reforzar las actividades diarias que brindan las áreas operativas adscritas a la Secretaría de Servicios Públicos Municipales del Ayuntamiento de Solidaridad.

Población objetivo:

Las Unidades Administrativas de la Secretaría de Servicios Públicos Municipales, beneficiando con su desempeño a la ciudadanía del municipio de Solidaridad y las personas que visitan el destino año con año.

Descripción del Proyecto:

Consiste en elaborar los trámites que permitan obtener a través de empresas externas y especializadas los servicios de mantenimiento y limpieza para nuestras unidades del parque vehicular, de igual forma gestionar el arrendamiento de unidades motrices y maquinaria especializada para el refuerzo de las actividades principales de la Secretaría de Servicios Públicos Municipales a beneficio de toda la ciudadanía del municipio de Solidaridad.

Actividades Realizadas:

En este trimestre se realizaron dos gestiones administrativas que se tenían programadas. Las cuales consistieron en el: *"SERVICIO ESPECIALIZADO DE MANTENIMIENTO PREVENTIVO Y CORRECTIVO PARA LOS VEHÍCULOS Y MAQUINARIA PESADA DE LA SECRETARIA DE SERVICIOS PÚBLICOS MUNICIPALES"* y *"SERVICIO DE LAVADO ESPECIALIZADO DEL PARQUE VEHICULAR DE LA SECRETARIA DE SERVICIOS PÚBLICOS MUNICIPALES DEL MUNICIPIO SOLIDARIDAD"*. Los cuales quedaron estipulados bajo la firma de los contratos DPM/LP/SER/005/2022 y DPM/LP/SER/018/2022 para la prestación del servicio en mención.



Ilustración I. Contrato DPM/LP/SER/018/2022




Ilustración II. Contrato DPM/LP/SER/005/2022

H. AYUNTAMIENTO DE SOLIDARIDAD
SECRETARÍA DE SERVICIOS PÚBLICOS MUNICIPALES
PLAYA DEL CARMEN, QUINTANA ROO
2021 - 2024

(Handwritten signature)



ATENCIÓN A REPORTES CIUDADANOS EN RELACIÓN A LA PRESTACIÓN DE SERVICIOS PÚBLICOS.

Objetivo de Proyecto:

Atener de manera oportuna los reportes ciudadanos de algún servicio público que requiera. De igual manera, tener un historial de reportes ciudadanos recibidos solicitando atención a las incidencias de los servicios públicos que se pudieran presentar en el día a día, a través de reportes se canalizarán al área administrativa que corresponda para que se le dé seguimiento y cumplimiento, con el propósito de poder evaluar la eficiencia y eficacia del servicio prestado.

Población objetivo:

Las y los ciudadanos del municipio de Solidaridad.

Descripción del Proyecto:

La actividad consiste en levantar un reporte con la incidencia que nos informe la o el ciudadano, en el cual nos proporcionará el tipo de reporte (luminaria apagada, bache en calle o avenida, falta de recolección de basura, solicitud de poda en área verde o espacios públicos, etc.), la ubicación exacta del lugar y algún número de teléfono para dar seguimiento al reporte; una vez capturado, se remite la información para ser atendida por el área correspondiente ejemplo: si es por alguna luminaria apagada, el reporte se pasa a la Dirección de Alumbrado Público, área facultada para dar atención. Esto permitirá contabilizar los reportes ciudadanos recibidos y atendidos en la Secretaría de Servicios Públicos Municipales con relación a la prestación de cada uno de los servicios que esta Secretaría brinda los 365 días del año, al Municipio de Solidaridad.

Actividades Realizadas:

En este segundo trimestre se recibieron en total 589 reportes de los cuales 376 fueron atendidos, 82 reportes por la Dirección de Alumbrado Público, 79 por la Dirección de Espacios Públicos, 19 por la Dirección de Normatividad y Saneamiento Ambiental y 196 por la Dirección Mantenimiento e Higiene Urbana, en tiempo y forma, logrando un porcentaje de 63.84% debajo de lo programado, porque no se logró la meta debido a que aún tenemos reportes programados para su atención, Las áreas estuvieron apoyando los programas que la Presidenta Municipal nos delega, aunado del programa operativo que se tiene a diario. Cabe destacar que las llamadas y visitas son atendidos por personal administrativo adjunto a la Subdirección Administrativa encargada de dar atención y seguimiento a los reportes recibidos.

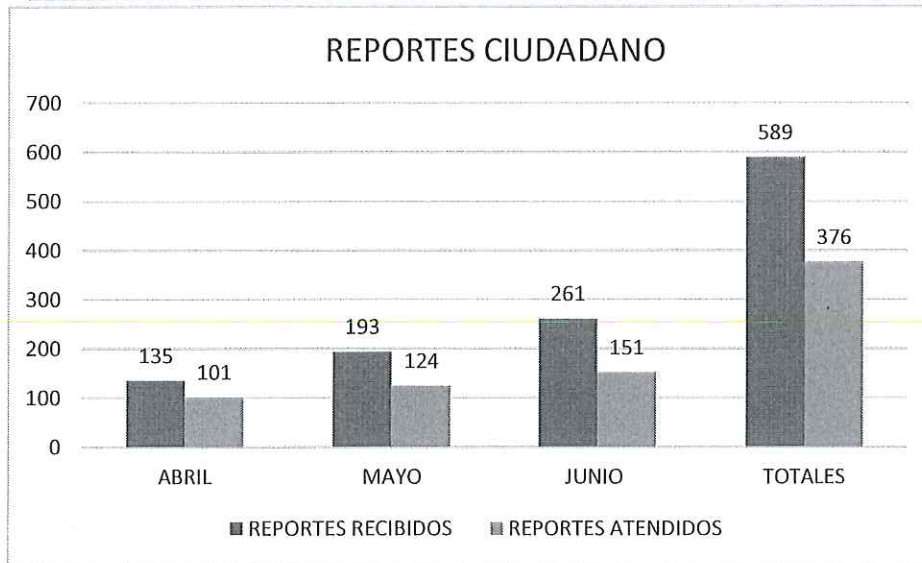


H. AYUNTAMIENTO DE SOLIDARIDAD
SECRETARÍA DE SERVICIOS PÚBLICOS
MUNICIPALES
PLAYA DEL CARMEN, QUINTANA ROO
2021 - 2024





Gráfica ilustrativa de los reportes ciudadanos atendidos en la Secretaría de Servicios Públicos Municipales.



H. AYUNTAMIENTO DE SOLIDARIDAD
SECRETARÍA DE SERVICIOS PÚBLICOS
MUNICIPALES
PLAYA DEL CARMEN, QUINTANA ROO
2021 - 2024

TALLERES DE INDUCCIÓN PARA EL PERSONAL OPERATIVO

Objetivo de Proyecto:

Capacitar a los colaboradores adscritos a la Secretaría de Servicios Públicos Municipales a través del curso de inducción para el uso correcto y manejo seguro de la maquinaria, herramientas y/o suministros con base a la actividad que desempeñan; con la finalidad de poder realizar servicios oportunamente y sin riesgo alguno.

Población objetivo:

Las y los colaboradores de la Secretaría de Servicios Públicos Municipales.

Descripción del Proyecto:

La Subdirección Administrativa desarrolló un curso-taller de inducción el cual impartirá a los colaboradores para conocer el uso correcto y manejo seguro de la maquinaria, herramientas y suministros con los cuales trabajan a diario con la finalidad de brindar mayor seguridad en la práctica, obteniendo mejores resultados en sus actividades. Iniciaremos con 27 grupos de colaboradores operativos durante este año 2022.



Actividades Realizadas:

La meta anual para los talleres de inducción es de 27 talleres, en este segundo trimestre se impartieron 6 cursos de los 9 que se tenían programados. No se alcanzó la meta debido a que el personal operativo estuvo apoyando en diversas actividades por lo que no se pudo agendar más talleres.

7



No.	NOMBRE DEL CURSO	FECHA	No. De asistentes	SEDE	INSTRUCTOR
1	Inducción para el personal de nuevo ingreso	09/05/2022	5	oficinas de la Secretaria de Servicios Públicos Municipales	C. Imberth Pérez
2	Inducción para el personal de nuevo ingreso	19/05/2022	5	oficinas de la Secretaria de Servicios Públicos Municipales	C. Imberth Pérez
3	Inducción para el personal de nuevo ingreso	26/05/2022	5	oficinas de la Secretaria de Servicios Públicos Municipales	C. Imberth Pérez
4	Inducción para el personal de nuevo ingreso	22/06/2022	6	oficinas de la Secretaria de Servicios Públicos Municipales	C. Anel Muñoz
5	Inducción para el personal de nuevo ingreso	28/06/2022	5	oficinas de la Secretaria de Servicios Públicos Municipales	C. Anel Muñoz
6	Inducción para el personal de nuevo ingreso	29/06/2022	5	oficinas de la Secretaria de Servicios Públicos Municipales	C. Imberth Pérez



Elaboró: Montserrat Covarrubias Ortiz / Técnico Especializado.



EL AYUNTAMIENTO DE SOLIDARIDAD
SECRETARÍA DE SERVICIOS PÚBLICOS
MUNICIPALES
FLAYA DEL CARMEN, QUINTANA ROO
2021 - 2024

L.A.E. Benny Felipe de Jesús Millán Parra
Secretario de la Secretaría de Servicios
Públicos Municipales



Sanciones por faltas al Reglamento para la Prestación del Servicio Público en el Municipio de Solidaridad	
Unidad Administrativa:	Dirección de Normatividad y Saneamiento Ambiental
Línea de acción PMD:	3.I.7. Impulsar la aplicación de proyectos y normas en materia de saneamiento ambiental, a efecto de lograr una mejor colaboración y generar corresponsabilidad en el manejo de desechos entre toda la población, para lograr tener un municipio limpio y sostenible.
Periodo que se informa:	Del: 01 de abril al 30 de junio del 2022

SANCIONES A LA CIUDADANÍA POR FALTAS AL REGLAMENTO PARA LA PRESTACIÓN DEL SERVICIO PÚBLICO

Objetivo de Proyecto:

Evitar que sigan reincidiendo en infracciones y/u omisiones al Reglamento para la prestación del servicio público de recolección, transporte, tratamiento y disposición final de residuos, conservación de la imagen municipal y Saneamiento Ambiental del Municipio de Solidaridad, Quintana Roo Para mantener las áreas y vías públicas en óptimas condiciones, de esta manera tener un mayor aprovechamiento de las mismas, mediante la aplicación de sanciones correctivas a los infractores.

Población Objetivo:

Ciudadanos, visitantes, responsables de obras, establecimientos, comercios, responsables de fraccionamientos y hoteles que se encuentren dentro del Municipio de Solidaridad.

Descripción del Proyecto:

Se sanciona a toda persona, responsable y/o establecimiento, por la falta de disposición para corregir las infracciones y anomalías previamente ordenadas en el acta circunstanciada y la notificación, se presentará la resolución administrativa a través de una amonestación por escrito, en la cual se tomara en cuenta la gravedad y circunstancias de la infracción, el desarrollo cultural, económico y social del infractor, así como la resistencia o colaboración para subsanar los daños y se determinara la Multa de 5 a 1500 UMA de acuerdo al tabulador, o el arresto hasta por treinta y seis horas, u obligación de hacer.

Si el infractor no cubriera el monto determinado y/o la responsabilidad de subsanar los daños dentro del plazo de 5 días se constituirá en un crédito fiscal y el pago será obtenido mediante el procedimiento administrativo de ejecución que realice la Secretaría Municipal.



H. AYUNTAMIENTO DE SOLIDARIDAD
DIRECCIÓN DE NORMATIVIDAD Y
SANEAMIENTO AMBIENTAL
PLAYA DEL CARMEN, QUINTANA ROO
2021 - 2024



H. AYUNTAMIENTO DE SOLIDARIDAD
SECRETARÍA DE SERVICIOS PÚBLICOS
MUNICIPALES
PLAYA DEL CARMEN, QUINTANA ROO
2021 - 2024





Si el infractor reincidiera en la misma falta dentro de los 90 días naturales, se aplicará la sanción por reincidencia 2 veces más del límite de máximo económico del monto determinado.

Actividades Realizadas:

La meta anual programada es de 87 sanciones, en este trimestre se programaron 5, debido a que la dirección se encuentra en reincorporación, e inicio con sus actividades el día 16 de Junio, que se estuvo notificando como aviso de una infracción, Sim embargo debido a los trámites correspondientes para abrir el Sistema de administración gubernamental municipal, se ha retraso el proceso para efectuar las sanciones.

ACTAS CIRCUNSTANCIADAS EFECTUADAS A LOS CIUDADANOS

Objetivo de Proyecto:

Verificar que se haya dado el debido cumplimiento al requerimiento y/o medidas previamente ordenadas en la notificación por infracciones al Reglamento para la prestación del servicio público de recolección, transporte, tratamiento y disposición final de residuos, conservación de la imagen municipal y Saneamiento Ambiental del Municipio de Solidaridad, Quintana Roo, de toda acta realizada se declarara que no se ha corregido la infracción, y se procederá a dar una resolución administrativa.

Población Objetivo:

Ciudadanos, visitantes, responsables de obras, establecimientos, comercios, responsables de fraccionamientos y hoteles que se encuentren dentro del Municipio de Solidaridad.

Descripción del Proyecto:

De toda notificación el inspector, realizará una segunda visita al lugar de los hechos dentro del Municipio de Solidaridad, como seguimiento en término de tres días siguiente a la fecha de la notificación, en caso de no haber corregido las anomalías, al hacer caso omiso de las indicaciones previamente ordenadas, se levantará un acta circunstanciada para dictar una resolución administrativa si procede a la sanción, donde al ciudadano, se le otorgara el uso de la palabra, donde manifestará el motivo de la incidencias, se le otorgara al ciudadano 24 horas para corregir de forma oportuna, si este, subsana los daños, el acta queda en proceso de observancia, y vigilancia por si presenta reincidencia.

Actividades Realizadas:

La meta anual programada es de 397 actas circunstanciadas realizadas, en este trimestre programaron 102, debido a que la dirección inicio con sus actividades el día 16 de



junio, se estuvo notificando como aviso de una infracción, debido a los trámites correspondientes para autorización del acta de verificación, no se dejó documento oficial alguno, sin embargo el inspector sí acudió nuevamente a lugar de la infracción a verificar el cumplimiento de la normativa.

DIFUSIÓN DEL REGLAMENTO PARA LA PRESTACIÓN DE SERVICIOS PÚBLICOS.

Objetivo de Proyecto:

Dar a conocer y concientizar a los ciudadanos del Municipio de Solidaridad, sobre la corresponsabilidad en el cumplimiento del Reglamento para la Prestación del Servicio Público de Recolección, Transporte, Tratamiento y Disposición Final de Residuos, Conservación de la Imagen Municipal y Saneamiento Ambiental del Municipio de Solidaridad, Quintana Roo, para mayor aprovechamiento de las vías, áreas y servicios públicos, manteniendo así una ciudad más limpia, ordenada y mejorando la calidad de vida de todos.

Población Objetivo:

Ciudadanos, visitantes, responsables de obras, establecimientos, comercios, responsables de fraccionamientos y hoteles que se encuentren dentro del municipio de Solidaridad.

Descripción del Proyecto:

Se llevará a cabo una campaña de concientización y capacitación, donde los inspectores realizaran volanteo, mismo que especificara las disposiciones del correcto manejo de los residuos sólidos, así como la normativa general y las prohibiciones del Reglamento para la prestación del servicio público de recolección, transporte, tratamiento y disposición final de residuos, conservación de la imagen municipal y Saneamiento Ambiental del Municipio de Solidaridad, Quintana Roo, dando indicaciones a todos los ciudadanos en los diferentes sectores del Municipio de Solidaridad.

Actividades Realizadas:

La meta anual programada es de 5,400 volantes entregados, en este trimestre se programó 1,200, en este trimestre se lograron entregar 1,120 La campaña de concientización que se llevó en las Vacaciones de Semana santa, realizado por esta dirección, así mismo se estuvieron repartiendo volantes, en los alrededores de las colonias designadas, no se llegó a la meta debido a que el parque vehicular con el que cuenta la dirección, presentó fallas en su sistema de tracción (llantas, cámara, rayos y rines), por lo que a los inspectores, apoyaron en el Programa de Descacharrización durante el mes de junio.





Este trimestre se entregaron los volantes a la población sobre la limpia, recoja, manejo y disposición de los residuos sólidos, debido a las incidencias que se han presentado sobre la basura sin contenedor a destiempo, lo cual provoca que hay una acumulación, y se usen sitios no controlados para su disposición, donde los inceptores asignados, iniciaban la caminata en la zona, interactuando, dándole un volante y explicándole a la ciudadanía la información contenida en este; los horarios de recolección de basura, y los números telefónicos para participar y pedir alguno de los servicios que brinda la Secretaría de Servicios Públicos Municipales, así como en el Reglamento para la Prestación del Servicio Público de Recolección, Transporte, Tratamiento y Disposición Final de Residuos, Conservación de la Imagen Municipal y Saneamiento Ambiental del Municipio De Solidaridad, Quintana Roo, en el artículo 15: fracción I. Adquirir los recipientes o contenedores con tapa, necesarios para la protección y resguardo de los residuos hasta el paso del vehículo recolector; II. Participar en las campañas, programas y operativos de limpieza que promueva el Municipio; III. Participar con los empleados de limpia y recolección de residuos facilitándoles el acceso a los recipientes y contenedores; IV. Mantener en buen estado los recipientes de residuos y contenedores; V. Almacenar los residuos, de conformidad con lo establecido en el presente Reglamento, usando para ello canastillas, bolsas plásticas resistentes, recipientes especiales u otros objetos necesarios para mantenerlos herméticos con un peso no mayor a 20 Kg. De igual manera se recibieron los reportes ciudadanos para darle el trámite correspondiente.

Secretaría de Servicios Públicos Municipales

¿Aún no sabes? ¡Entérate!

A través de las redes sociales del H. Ayuntamiento de Solidaridad, puedes participar informándonos las necesidades de tu Colonia:

- Limpieza de pozos de absorción
- Violaciones en mal estado para bacheo
- Denuncia de micro tiraderos
- Luminarias apagadas o en mal estado
- Recolección de Basura
- Limpieza de áreas verdes y poda de ramas en vía pública

ATENCIÓN AL Ciudadano

☎ 984.877.3050 Ext. 10020

Si tienes algún dato comunícate al teléfono indicado. También puedes enviar un Inbox <https://www.facebook.com/SSerVibSolidaridad/>

Saca tu basura temprano 7:00 am

Horarios de atención:
De lunes a viernes, de 9:00 a.m. a 4:00 p.m.
Sábado, de 9:00 a.m. a 1:00 p.m.

Si tienes algún mueble, estufa, etc. Para tirar llámanos para coordinar que un vehículo especial pase por ellos, no contribuyas a crear micro tiraderos.

Secretaría de Servicios Públicos Municipales

Recuerda que no está permitido tirar basura o escombros en terrenos baldíos, calles y/o áreas comunes, si eres sorprendido por las autoridades podrías ser sancionado a una sanción ya que éstos generan un foco de contaminación para todos los ciudadanos.

SANCIÓN DE MÁS DE \$10,000.00 PESOS

(Reglamento para la prestación del servicio público de recolección, transporte, tratamiento y disposición final de residuos, conservación de la imagen municipal y saneamiento ambiental del Municipio de Solidaridad Quintana Roo)

POR EDUCACIÓN Y POR RESPETO A LOS DEMÁS DENUNCIA A QUIEN LO REALICE ¡No saques la basura los domingos!

De lunes a sábado, de 7:00 a.m. a 2:00 p.m. el camión recolector pasará por tu calle.

Entre todos mantendremos limpia la ciudad!

ESTAMOS LISTOS PARA Atenderte




En el mes de abril se repartieron **450** volantes, se entregaron 60 en el poblado de Puerto Aventuras el día 01 de abril, durante la caminata en el fraccionamiento Galaxia II, realizado el día 05 de abril un total de 60, del 08 al 24 de abril, 330 en la zona centro, zona turística durante las vacaciones de semana santa, se realizó el volanteo de concientización de la Av Aviación a la Av Ctm, en las Av 5ta, 10 Av y 15 Av.

Un total de **360** en el mes de mayo, en los días 4, 5,6, 10, 11, 12, 17, 18, 19, 20, 21, 23 24 y 30 se realizó el volanteo de concientización, en las diferentes colonias y/o fraccionamientos como: Nichte Ha, Balantum, Colosio, Peten, Arrecifes, Villas Riviera, Los Olvidos, La Toscana, Bosque Real, Galaxia I y II.

En junio **310**, llevando la campaña de volanteo de concientización el día 11 de junio, en el fraccionamiento Playa Azul con 20 entregados, en el Mercado Diana Laura el día 15 y 16 de junio, para darles información todos los locatarios se repartieron 60, en Palmas I el día 15 se repartieron 50, en la Colosio 40 el día 02 de junio, Mundo Hábitat el día 07 de junio, 60. A finales de junio el día 24 en La Guadalupana 60, y finalizando el día 27 de junio en el Ejido con 20. En este mes se realizó 7 veces la campaña de concientización de manejo de residuos sólidos.

En total se entregaron 1,120 volantes durante este periodo.

Evidencia:



Handwritten signature



H. AYUNTAMIENTO DE SOLIDARIDAD
DIRECCIÓN DE NORMATIVIDAD Y
SANEAMIENTO AMBIENTAL
PLAYA DEL CARMEN, QUINTANA ROO
2021 - 2024



H. AYUNTAMIENTO DE SOLIDARIDAD
SECRETARÍA DE SERVICIOS PÚBLICOS
MUNICIPALES
PLAYA DEL CARMEN, QUINTANA ROO
2021 - 2024

Handwritten signature





NOTIFICACIONES A LOS CIUDADANOS DEL MUNICIPIO DE SOLIDARIDAD

Objetivo de Proyecto:

Informar a los ciudadanos sobre las infracciones y/u omisiones, e incitar a realizar las correcciones correspondientes en un plazo no mayor a 72 horas de acuerdo con el Reglamento para la Prestación del Servicio Público de Recolección, Transporte, Tratamiento y Disposición Final de Residuos, Conservación de la Imagen Municipal y Saneamiento Ambiental del Municipio de Solidaridad, Quintana Roo, previniendo así que incurran nuevamente en las faltas, manteniendo limpio y en orden las áreas y vías públicas del municipio.

Población Objetivo:

Ciudadanos, visitantes, responsables de obras, establecimientos, comercios, responsables de fraccionamientos y hoteles que se encuentren dentro del municipio de solidaridad.

Descripción del Proyecto:

Los inspectores durante su recorrido en los 10 sectores del Municipio de Solidaridad, detectan anomalías e infracciones, y ejecutan la visita de inspección y verificación, a los ciudadanos, responsables y/o establecimientos, que se encuentran incurriendo en una falta, levantan el documento de notificación que son avisos previos para darles a conocer el Reglamento para la Prestación del Servicio Público de Recolección, Transporte, Tratamiento y Disposición Final de Residuos, Conservación de la Imagen Municipal y Saneamiento Ambiental del Municipio de Solidaridad, Quintana Roo, y su cumplimiento.

Actividades Realizadas:

La meta anual programada es de 2640.00 notificaciones (documentos) realizadas, en este trimestre se programaron 600, no se llegó a la meta, debido a que la dirección se encontraba en trámites correspondientes de autorización de formatos. Y del cual inicio con su actividad el día 16 de junio, que se estuvo notificando como aviso de una infracción, y de los cuales se realizaron y entregaron 128 notificaciones a la ciudadanía por faltas al reglamento.

En junio se realizaron **128** notificaciones, del 16 al 30 de junio, el lugar con más incidencias fue el fraccionamiento Puerto maya con 21 documentos entregados, dentro del sector 10, en segundo lugar, con más incidencia la colonia Colosio con 17 notificaciones entregadas, y en tercer lugar el ejido con 14 notificaciones entregadas.

[Handwritten signature]



[Handwritten signature]



Se detecta que hay mayor incidencia en el vertido de agua en vía pública, misma que se requiere evitar por la creación de baches, y el desgaste del arroyo vehicular, mismo que podría provocar accidentes por derrapes y/o personas que sufran algún tipo de caída, esto en las colonias dentro del municipio como las flores, palmas I, palmas II, Villamar I y Villamar II.

Material de Construcción y obstrucción en vía pública, tiene mayor incidencia en la colonia Colosio, en el fracc. Villas del sol, Guadalupana y Puerto Maya. Obstrucción en vía publica

Tabla de Notificaciones Por Colonias

COLONIAS Y/O FRACC.	NOTIFICACIONES
28 De Julio	5
Aviación	1
Bellavista	2
Bosque Real	1
Centro	6
Colosio	17
Cruz De Servicio	1
Ejido	14
Fundadores	1
Gonzalo Guerrero	3
Guadalupana	11
Las Brisas	1
Las Palmas I	1
Mundo Hábitat	1
Nicte-Ha	3
Olivos	1
Palmas I	1
Pescadores Plus	4
Puerto Aventuras	5
Puerto Maya	21
Quintas Del Carmen	1
Real Ibiza	2
Villamar I	2
Villamar II	2
Villas Del Carmen	3
Villas Del Sol	14
Villas Del Sol Plus	1
Villas Del Carmen	1
Zazil Ha	2
Total general	128

R

D





Tabla de infracciones por rubro de incidencia

Infracción	Notificaciones
Vertido de agua, limpia, jabonosa y/o grises hacia la vía pública y/o en lugares no autorizados	24
Residuos y/o Basura, en vía pública y/o en lugares no autorizados	14
Obstrucción de la vía pública con Escombro	4
Vertido de líquidos hacia la vía pública y/o en lugares no autorizados	2
Terrenos baldíos, sin cercar y con acumulación de residuos	3
Obstrucción de la vía pública con Material de construcción	39
Obstrucción de la vía pública, con objetos e inservibles, que estorbe al tránsito de peatones y vehículos	30
Trabajos en vía pública	1
Vehículo en estado de abandono y/o con desperfectos mecánicos en vía pública	11
Total, general	128

Durante los meses de abril, mayo y parte del mes de julio, los inspectores del área dieron indicaciones verbalmente a los ciudadanos del Municipio de Solidaridad y de los cuales se detectaron 1,487 anomalías, para concientizar a las personas, y evitar que infrinjan en alguna anomalía.

El desglose por mes fue así: se dieron **614** notificaciones verbales en abril; de este total, la mayoría se realizó en el sector 2 con 147 notificaciones, que sigue siendo el lugar de reincidencias constante las colonias Colosio, Zona Industrial, Nicté-Ha, después en el sector 10 que abarca puerto maya y puerto venturas en donde se realizaron 95, y en villas del sol 1ER y 2DO parque se detectaron 66, por mencionar algunas.



En el mes de mayo se realizaron **547** notificaciones verbales; de las cuales 112 fueron en el Sector 2 correspondiente a las colonias Colosio, Zona Industrial, Nicté-Ha; en el Sector 1, 97 notificaciones verbales, en las colonias Aviación, Centro, Gonzalo Guerrero, Quintas del Carmen, Xaman Ha, Sac Pakal, Infonavit Colosio, Infonavit Gaviotas, Tohoku, Zazil Ha, Brisas, Paraíso del Carmen, que son los lugares que tuvieron mayor incidencia, mientras que en junio **326** notificaciones verbales, las cuales bajaron debido a que se empezó a realizar notificaciones por escrito,





La mayor anomalía que se detecta en el sector 2, es la obstrucción con cacharros, material de construcción y basura en vía pública, en la zona centro obstrucción con material publicitario banderolas, y letreros, así como con puestos de semifijos, en las colonias dentro de la ciudad se encuentra constantemente el vertido de agua a la vía pública, así como la basura destiempo

Evidencias:



RECORRIDOS EN VÍA PÚBLICA EN TODO EL MUNICIPIO DE SOLIDARIDAD

Objetivo de Proyecto:

Observar y vigilar que las áreas y vías públicas, estén en óptimas condiciones, y los ciudadanos den cumplimiento al Reglamento para la Prestación del Servicio Público de Recolección, Transporte, Tratamiento y Disposición Final de Residuos, Conservación de la Imagen Municipal y Saneamiento Ambiental del Municipio de Solidaridad, Quintana Roo para el mejor aprovechamiento de los servicios.

Población Objetivo:

Ciudadanos, visitantes, responsables de obras, establecimientos, comercios, responsables de fraccionamientos y hoteles que se encuentren dentro del Municipio de Solidaridad.

[Handwritten signature]



H. AYUNTAMIENTO DE SOLIDARIDAD
DIRECCIÓN DE NORMATIVIDAD Y
SANEAMIENTO AMBIENTAL
PLAYA DEL CARMEN, QUINTANA ROO
2021 - 2024



H. AYUNTAMIENTO DE SOLIDARIDAD
SECRETARÍA DE SERVICIOS PÚBLICOS
MUNICIPALES
PLAYA DEL CARMEN, QUINTANA ROO
2021 - 2024

[Handwritten signature]





Descripción del Proyecto:

Los inspectores realizarán recorridos en vías y áreas públicas en todo el Municipio de Solidaridad, abarcando la ciudad de Playa del Carmen y la Delegación de Puerto Aventuras, mismos que se distribuyen en 10 sectores que incluyen colonias y/o fraccionamientos, se atienden en horario matutino y vespertino, dichos sectores son rotativos de forma trimestral, para detectar las infracciones y/u omisiones en las que incurren los ciudadanos.

Actividades Realizadas:

La meta anual programada es de 2,456 recorridos realizados, en este segundo trimestre, se realizaron un total de 598 recorridos, mismo que en el mes de abril fueron 207, en el mes de mayo 178, y en el mes de junio 213, siendo el sector 1, el más atendido, ya que este abarca toda la zona turística, la cual es prioridad para mantener una buena imagen a los visitantes, turistas, hoteleros y comerciantes, siendo este un municipio limpio y en orden, para así tener una imagen positiva, reactivando y motivando a las personas a mantenerla en adecuadas condiciones, este sector se programa en ambos turnos.

Durante el mes de abril los sectores más atendidos fueron el sector 10, correspondiente a Puerto Aventuras, donde se ataca el fraccionamiento de Puerto Maya I, y II, así como el poblado. La zona turística y sus entre calles, así mismo el sector 8 y 9 que abarca Villas del Sol hasta cuarto parque, por lo que se les dio mayor atención durante el mes.

En el mes de mayo se realizaron campañas sobre el manejo de los residuos sólidos y los horarios de recolección, en consecuencia, los inspectores durante esta actividad, se encontraban fuera de su sector asignado para brindar esta actividad. El sector más vigilado en este mes fue el 5, que comprende la colonia El Fundador, y los fraccionamientos: Bosque Real, Misión del Carmen, Los Olivos, 28 de Julio, Mundo Hábitat, Toscana.

En junio, se abarcaron los sectores de una forma uniforme, las campañas de concientización continuaron, asignando a los inspectores dentro de su sector, la colonia Colosio, zona industrial, Nichte-ha, fueran atendidas en mayor número al igual que la zona centro.

No se llegó a la meta debido a que el parque vehicular con el que cuenta la dirección, presentó fallas en su sistema de tracción (llantas, cámara, rayos y rines) en el mes de mayo.



H. AYUNTAMIENTO DE SOLIDARIDAD
DIRECCIÓN DE NORMATIVIDAD Y
SANEAMIENTO AMBIENTAL
PLAYA DEL CARMEN, QUINTANA ROO
2021 - 2024




H. AYUNTAMIENTO DE SOLIDARIDAD
SECRETARÍA DE SERVICIOS PÚBLICOS
MUNICIPALES
PLAYA DEL CARMEN, QUINTANA ROO
2021 - 2024





Evidencia:



SECTORES DENTRO DEL MUNICIPIO DE SOLIDARIDAD

SECTOR
SECTOR 1 AVIACIÓN, CENTRO, GONZALO GUERRERO, QUINTAS DEL CARMEN, XAMAN HA, SAC PAKAL, INFONAVIT COLOSIO, INFONAVIT GAVIOTAS, TOHOKU, ZAZIL HA, BRISAS, PARAÍSO DEL CARMEN.
SECTOR 2 COLOSIO, ZONA INDUSTRIAL, NICTE-HA.
SECTOR 3 BAMBÚ, LA JOYA, ALEGRANZA, BELLAVISTA, AMPLIACIÓN BELLAVISTA, EJIDO SUR Y NORTE, FORJADORES.
SECTOR 4 PEDREGAL, CRUZ DE SERVICIOS, SANTA FE DEL CARMEN, GALAXIA 1 Y 2, LAS PALMAS, MISIÓN LAS FLORES.
SECTOR 5 EL FUNDADOR, BOSQUE REAL, MISIÓN DEL CARMEN, LOS OLIVOS, 28 DE JULIO, MUNDO HÁBITAT, TOSCANA.

SECTOR
SECTOR 6 VILLAMAR I, OLIVOS III, CATALUÑA II, TUMBENCHILAN, CATALUÑA, VILLAMAR II.
SECTOR 7 ARRECIFES, VILLAS RIVIERA, PLAYA AZUL, EL ENCUENTRO, PLAYA MAGNA, PLAYA DEL SOL, FARALLÓN, EL CANTIL, EL PETÉN, GUADALUPANA,
SECTOR 8 VILLAS DEL CARMEN PLUS, VILLAS DEL SOL PLUS, VILLAS DEL SOL (HASTA AV. PAVO REAL) PESCADORES PLUS, VILLAS DEL CARMEN.
SECTOR 9 VILLAS DEL SOL II (DÚPLEX) VILLAS DEL SOL II (3ER PARQUE), VILLAS DEL SOL IV (CUARTO PARQUE) PESCADORES, PECADORES 2
SECTOR 10 PUERTO AVENTURAS Y PUERTO MAYA.

Elaboró: Erika Guadalupe Ortiz Chan. Cargo: Inspector.

C. Luis Ramón Sosa González
Director de Normatividad y
Saneamiento Ambiental



H. AYUNTAMIENTO DE SOLIDARIDAD
DIRECCIÓN DE NORMATIVIDAD Y
SANEAMIENTO AMBIENTAL
PLAYA DEL CARMEN, QUINTANA ROO
2021 - 2024

L.A.E. Benny Felipe de Jesús Millán Parra
Secretario de Servicios Públicos
Municipales



H. AYUNTAMIENTO DE SOLIDARIDAD
SECRETARÍA DE SERVICIOS PÚBLICOS
MUNICIPALES
PLAYA DEL CARMEN, QUINTANA ROO
2021 - 2024





SERVICIOS DE MANTENIMIENTO EN VIALIDADES DEL MUNICIPIO	
Unidad Administrativa:	Dirección de Mantenimiento e Higiene Urbana
Línea de acción PMD:	3.I.13 Establecer un sistema de atención a incidencias de pavimentación y bacheo a efecto de dar una respuesta oportuna a la ciudadanía.
Periodo que se informa:	01 de abril al 30 de junio de 2022

Objetivo:

Contar con calles y avenidas que permitan el trayecto seguro de los habitantes y visitantes.

Población Objetiva:

La población en general de Solidaridad, así como los turistas que transitan por vialidades del territorio municipal.

Descripción:

El servicio de mantenimiento en las vialidades permite que la carpeta asfáltica, que está dañada por los baches que son ocasionados por las lluvias, el tránsito vehicular pesado y el desgaste continuo, sea restablecido por medio de la compactación de la emulsión y la gravilla que permiten el reencarpetado de las calles y avenidas.

Así mismo este mantenimiento permite que el pavimento que tiene adocreto y que está dañado por el continuo tránsito de peatones, sea reparado con la colocación de adoquín, cementante y polvo de piedra.

Actividades realizadas y resultados obtenidos:

Durante este segundo trimestre, se realizaron **273 servicios**, por lo que la **meta proyectada se cumplió**, derivado del plan de trabajo que se desarrolló en coordinación con el área responsable de bacheo, cubriendo cada una de las colonias que se encontraban en estado crítico, entre las que destacan: 28 de Julio, Bellavista, Ejido, Galaxia del Carmen II, Luis Donaldo Colosio, Mundo Hábitat, Gonzalo Guerrero, Misión de las Flores, Villas del Sol, Misión Villamar I y II, Los Olivos, Centro, así como la Alcaldía de Puerto Aventuras, entre otras.

Así mismo se logró beneficiar a las colonias Gonzalo Guerrero, Zazil- Ha, Nicté-Ha, Centro y Cruz de Servicios, mediante la reparación del adocreto que estaba en mal estado.

Handwritten signature



**H. AYUNTAMIENTO DE SOLIDARIDAD
DIRECCIÓN DE MANTENIMIENTO
E HIGIENE URBANA
PLAYA DEL CARMEN, QUINTANA ROO
2021 - 2024**



**H. AYUNTAMIENTO DE SOLIDARIDAD
SECRETARÍA DE SERVICIOS PÚBLICOS
MUNICIPALES
PLAYA DEL CARMEN, QUINTANA ROO
2021 - 2024**

Handwritten signature





De los 273 servicios realizados, 182 corresponden al área de bacheo que cuenta con 2 equipos de trabajo, mismos que se distribuyen en dos turnos para cubrir las necesidades del municipio y que trabajan todos los días del mes, 91 servicios corresponden al área de adoquín, el cual cuenta con 1 sólo equipo para desarrollar esta actividad y que de igual manera acuden a realizar el servicio todos los días de los meses que comprenden el trimestre.

A través del link <https://www.facebook.com/SServPubSolidaridad/?ti=as> se podrá consultar la información de las actividades realizadas, por la Dirección de Mantenimiento e Higiene Urbana.

REPARACIÓN DE VIALIDADES CON BACHEO

Objetivo:

Contar con vialidades en óptimas condiciones para el libre tránsito de los transeúntes y los automovilistas.

Población objetivo:

La población en general de Solidaridad, así como los turistas que transitan por vialidades del territorio municipal.

Descripción:

El servicio de bacheo permite que las vialidades del municipio brinden seguridad y confort a los visitantes y habitantes de la ciudad, razón por la cual se cuenta con un programa para la reparación de la carpeta asfáltica, que se encuentra dañada por el continuo tránsito de vehículos pesados, así como por la concentración de grandes cantidades de agua, esto a causa de las continuas lluvias que se presentan en el municipio.

Actividades Realizadas:

Durante este segundo trimestre, se realizaron **2,813.01 M²** de los **4,800M²** que se programaron en las calles y avenidas del municipio de Solidaridad, por lo que la meta proyectada no se alcanzó, derivado de las constantes lluvias que se presentaron y no permitieron que se realice esta actividad, así como por el apoyo que se le brindo al área de pozos de absorción. Entre las colonias que se atendieron durante este trimestre se encuentra la colonia 28 de Julio, Centro, Ejido, Galaxia del Carmen II, Gonzalo Guerrero, Luis Donald Colosio, Mundo Hábitat, Misión Villamar I y II, Villas del Sol, Real Ibiza, Xcalacoco y la alcaldía de Puerto Aventuras entre otras.



H. AYUNTAMIENTO DE SOLIDARIDAD
DIRECCIÓN DE MANTENIMIENTO
E HIGIENE URBANA
PLAYA DEL CARMEN, QUINTANA ROO
2021 - 2024



H. AYUNTAMIENTO DE SOLIDARIDAD
SECRETARÍA DE SERVICIOS PÚBLICOS
MUNICIPALES
PLAYA DEL CARMEN, QUINTANA ROO
2021 - 2024



En las siguientes tablas se desglosan los resultados obtenidos por cada mes:

DESGLOSE POR MES DE M2 DE BACHEO EN VIALIDADES	
MES	M ² DE BACHEO
Abril	1,094.59
Mayo	357.13
Junio	1,361.29
Total	2,813.01

DESGLOSE DE COLONIAS BENEFICIADAS POR MES, DURANTE ESTE TRIMESTRE

ABRIL				MAYO	
COLONIA	M ²	COLONIA	M ²	COLONIA	M ²
28 de Julio	5.30	Playa del Sol	0.3	28 de Julio	11.07
Aviación	25.43	Puerto Aventuras	62.34	Centro	31.54
Balam Tun	71.33	Real Ibiza	6.61	Ejido	70.73
Bellavista	8.25	Villas del Sol	16.5	Galaxia del Carmen II	1.28
Bosque Real	22.03	Villas Riviera	2.31	Gonzalo Guerrero	8.1
Centro	51.93	Xcalacoco	90.14	In House	10.39
Cristo Rey	23.72	Total	1,094.59	Las Palmas I	10.37
Cruz de Servicios	5.77			Luis Donaldo Colosio	75.96
Ejido	128.06			Mundo Hábitat	10.2
El Pedregal	18.91			Puerto Aventuras	104.1
El Tigrillo	12.36			Punta Estrella	3.82
Galaxia del Carmen II	100.91			Real Ibiza	0.72
Gonzalo Guerrero	35.46			Xcalacoco	18.85
Los Olivos	1.00			Total	357.13
Luis Donaldo Colosio	33.55				
Misión de las Flores	177.27				
Misión del Carmen	99.02				
Misión Villamar I	4.45				
Misión Villamar II	0.35				
Mundo Hábitat	91.29				



H. AYUNTAMIENTO DE SOLIDARIDAD
DIRECCIÓN DE MANTENIMIENTO
E HIGIENE URBANA
PLAYA DEL CARMEN, QUINTANA ROO
2021 - 2024



H. AYUNTAMIENTO DE SOLIDARIDAD
SECRETARÍA DE SERVICIOS PÚBLICOS
MUNICIPALES
PLAYA DEL CARMEN, QUINTANA ROO
2021 - 2024



JUNIO			
COLONIA	M ²	COLONIA	M ²
28 de Julio	87.97	Villas del Sol	82.88
Arco Vial	14.88	Villas Riviera	2.28
Arrecifes	20.85	Xcalacoco	14.26
Aviación	11.37	Zazil Ha	7.04
Bellavista	118.63	Total	1,361.29
Bosque Real	7.92		
Cataluña	3.00		
Centro	29.98		
Cruz de Servicios	1.00		
Ejido	140.61		
El Peten	21.59		
El Tigrillo	3.22		
Galaxia del Carmen I	1.26		
Galaxia del Carmen II	11.97		
Gonzalo Guerrero	52.04		
In House	20.89		
La Guadalupana	64.05		
Las Palmas I	17.19		
Las Palmas II	2.28		
Los Olivos I	19.06		
Los Olivos II	54.65		
Luis Donaldo Colosio	121.66		
Marsella	12.63		
Misión de las Flores	73.85		
Misión del Carmen	85.59		
Misión Villamar I	56.07		
Misión Villamar II	31.77		
Mundo Hábitat	24.97		
Paraíso del Carmen	23.14		
Playa Azul Residencial	15.59		
Puerto Aventuras	60.07		
Punta Estrella	3.10		
Real Ibiza	17.62		
Residencial Paraíso	3.44		
Residencial Playa del Sol	6.30		
Villas del Carmen	14.62		

[Handwritten signature]



H. AYUNTAMIENTO DE SOLIDARIDAD
DIRECCIÓN DE MANTENIMIENTO
E HIGIENE URBANA
PLAYA DEL CARMEN, QUINTANA ROO
2021 - 2024





H. AYUNTAMIENTO DE SOLIDARIDAD
SECRETARÍA DE SERVICIOS PÚBLICOS
MUNICIPALES
PLAYA DEL CARMEN, QUINTANA ROO
2021 - 2024

[Handwritten signature]





Evidencia fotográfica de la actividad



A través del link <https://www.facebook.com/SServPubSolidaridad/?ti=as> se podrá consultar la información de las actividades realizadas, por la Dirección de Mantenimiento e Higiene Urbana.

REPARACIÓN DE VIALIDADES CON ADOQUÍN

Objetivo:

Realizar el mantenimiento y las adecuaciones necesarias al pavimento, que cuenta con adocreto, permitiendo la circulación en las vialidades y facilitando la movilización de la ciudadanía.

Población objetivo:

La población en general de Solidaridad, así como los turistas que transitan por vialidades del territorio municipal.



H. AYUNTAMIENTO DE SOLIDARIDAD
DIRECCIÓN DE MANTENIMIENTO
E HIGIENE URBANA
PLAYA DEL CARMEN, QUINTANA ROO
2021 - 2024



H. AYUNTAMIENTO DE SOLIDARIDAD
SECRETARÍA DE SERVICIOS PÚBLICOS
MUNICIPALES
PLAYA DEL CARMEN, QUINTANA ROO
2021 - 2024



Descripción:

El servicio de reparación de adoquín, permite que la infraestructura vial y peatonal sea transitable y que se pueda apreciar cada una de las riquezas naturales que tiene nuestro destino.

Derivado del continuo tránsito vehicular y peatonal el adoquín sufre desgaste, por lo que es primordial realizar las adecuaciones necesarias, para recubrir el pavimento que cuenta con adoquín y evitar con ello accidentes y una mala imagen del municipio. Este tipo de pavimento se encuentra principalmente en la zona turística.

Actividades realizadas y resultados obtenidos:

Durante este segundo trimestre, se realizaron **347.31 metros cuadrados** de reparación en adoquín de los **273mts²** que se programaron, por lo que la meta proyectada se rebasó, ya que se contó con el material adecuado para llevar a cabo esta actividad, así como con la adecuada coordinación que realizó el personal capacitado, para enfocarse en reparar cada una de las vialidades que cuentan con adocreto y que estaban deterioradas como la colonia Gonzalo Guerrero, Centro, Nicté- Ha, Zazil- Ha y Cruz de Servicios.

En las siguientes tablas se desglosan los resultados obtenidos por cada mes:

DESGLOSE DE LA ACTIVIDAD	
MES	M² DE ADOQUÍN
Abril	131.27
Mayo	149.74
Junio	66.30
Total	347.31

DESGLOSE DE COLONIAS BENEFICIADAS POR MES, DURANTE ESTE TRIMESTRE

ABRIL		MAYO		JUNIO	
COLONIA	M²	COLONIA	M²	COLONIA	M²
Zazil - Ha	7.50	Cruz de servicio	11.50	Gonzalo Guerrero	47.50
Gonzalo Guerrero	123.77	Gonzalo Guerrero	138.24	Nicté-Ha	4.80
Total	131.27	Total	149.74	Centro	14.00
				Total	66.30





H. AYUNTAMIENTO DE SOLIDARIDAD
DIRECCIÓN DE MANTENIMIENTO
E HIGIENE URBANA
PLAYA DEL CARMEN, QUINTANA ROO
2021 - 2024



H. AYUNTAMIENTO DE SOLIDARIDAD
SECRETARÍA DE SERVICIOS PÚBLICOS
MUNICIPALES
PLAYA DEL CARMEN, QUINTANA ROO
2021 - 2024



Evidencia fotográfica de la actividad



A través del link <https://www.facebook.com/SServPubSolidaridad/?ti=as> se podrá consultar la información de las actividades realizadas, por la Dirección de Mantenimiento e Higiene Urbana.



H. AYUNTAMIENTO DE SOLIDARIDAD
DIRECCIÓN DE MANTENIMIENTO
E HIGIENE URBANA
PLAYA DEL CARMEN, QUINTANA ROO
2021 - 2024



H. AYUNTAMIENTO DE SOLIDARIDAD
SECRETARÍA DE SERVICIOS PÚBLICOS
MUNICIPALES
PLAYA DEL CARMEN, QUINTANA ROO
2021 - 2024



SERVICIOS DE MANTENIMIENTO EN POZOS DE ABSORCIÓN REALIZADOS

Unidad Administrativa:	Dirección de Mantenimiento e Higiene Urbana
Línea de acción PMD:	3.I.11 Establecer un programa preventivo permanente de desazolve de pozos de absorción, en el que se hará un censo de la funcionalidad y operatividad de la infraestructura existente, así como una evaluación de necesidades de mantenimiento y reforzamiento de la misma, a efecto de minimizar las anegaciones durante época de lluvias.
Periodo que se informa:	01 de abril al 30 de junio de 2022

Objetivo:

Contar con pozos de absorción que ayuden al correcto cauce del agua pluvial, para que sea absorbida por el subsuelo y que existan vialidades libres de encharcamiento.

Población objetivo:

La población en general de Solidaridad, así como los turistas que transitan por vialidades del territorio municipal.

Descripción:

El servicio de desazolve permite que los pozos tengan un buen funcionamiento y evita encharcamientos en las vialidades, así mismo la limpieza de rejillas y pozos areneros ayudan al buen cauce del agua pluvial. A través de este servicio se puede succionar el líquido sólido y el lodo, así como remover y eliminar los residuos que se encuentran obstruyendo el paso del flujo dentro de las tuberías, ya que al combinar la presión y succión que se realiza por medio de las maquinarias adecuadas, permite que el desazolve y la limpieza sean adecuados.

Es importante señalar que para la limpieza se requiere de escobas, arañas, palas, barreta, cubetas y guantes, entre otros materiales que son indispensables para este servicio.

Actividades realizadas y resultados obtenidos:

Durante este segundo trimestre, se realizaron **182 servicios** de los **182 servicios** que se programaron, por lo que la **meta proyectada se cumplió**, derivado de los servicios de desazolve de pozos de absorción y limpiezas de rejillas y pozos areneros que se realizaron en



H. AYUNTAMIENTO DE SOLIDARIDAD
DIRECCIÓN DE MANTENIMIENTO
E HIGIENE URBANA
PLAYA DEL CARMEN, QUINTANA ROO
2021 - 2024



H. AYUNTAMIENTO DE SOLIDARIDAD
SECRETARÍA DE SERVICIOS PÚBLICOS
MUNICIPALES
PLAYA DEL CARMEN, QUINTANA ROO
2021 - 2024



los puntos más vulnerables del municipio como es la colonia: La Guadalupana y Misión Villamar entre otras.

De los 182 servicios realizados, 91 corresponden al desazolve de pozos de absorción y 91 servicios a la limpieza de rejillas y pozos areneros, esta actividad la lleva a cabo un solo equipo de trabajo en todo el municipio, mismos que acuden todos los días a verificar las condiciones en que se encuentran los pozos y rejillas y realizan la actividad correspondiente de acuerdo a la magnitud que presenta. Cabe mencionar que una actividad podría abarcar varios días para que se finalice.

Las colonias que fueron beneficiadas con el servicio de desazolve de pozos de absorción son las siguientes: 28 de Julio, Aviación, Cataluña, Cruz de Servicios, Ejido, Peten, Galaxia del Carmen I, Bellavista, Centro, Las Palmas II, Misión de las Flores, Misión Villamar I y II, Tumben-Chilam, Villas del Sol entre otras.

Por otra parte, las colonias que se beneficiaron con la limpieza de rejillas y pozos areneros fueron: 28 de Julio, Cataluña I y II, Centro, Cruz de Servicios, Ejido, El Peten, Galaxia del Carmen I y II, La Guadalupana, Misión Villamar I y II, Luis Donaldo Colosio, Bosque Real, Las Palmas I y II, Bellavista, In House, Los Olivos, Misión de las Flores, Nicté-Ha, Villas del Sol, Residencial Alegranza, Santa Fe, Villas Riviera entre otras

A través del link <https://www.facebook.com/SServPubSolidaridad/?ti=as> se podrá consultar la información de las actividades realizadas, por la Dirección de Mantenimiento e Higiene Urbana.

REALIZACIÓN DE DESAZOLVE DE POZOS DE ABSORCIÓN

Objetivo:

Mantener los pozos de absorción en buen estado para evitar inundaciones de vialidades, ya que debido a las lluvias y al desnivel de las calles, los residuos que se encuentran en las calles, son arrastrados hacia el interior de los pozos, obstruyendo la filtración de agua.

Población objetivo:

La población en general de Solidaridad, así como los turistas que transitan por vialidades del territorio municipal.



H. AYUNTAMIENTO DE SOLIDARIDAD
DIRECCIÓN DE MANTENIMIENTO
E HIGIENE URBANA
PLAYA DEL CARMEN, QUINTANA ROO
2021 - 2024



H. AYUNTAMIENTO DE SOLIDARIDAD
SECRETARÍA DE SERVICIOS PÚBLICOS
MUNICIPALES
PLAYA DEL CARMEN, QUINTANA ROO
2021 - 2024



Descripción:

El desazolve de pozos de absorción y la limpieza de rejillas y de los pozos areneros van de la mano, ya que facilitan la filtración del agua al suelo durante los periodos de lluvia, lo que permite contar con calles y avenidas transitables y seguras.

Actividades realizadas y resultados obtenidos:

Durante este segundo trimestre, se realizaron **209 desazolves de pozos de absorción** de los **75 desazolves** que se programaron, por lo que la meta proyectada se rebasó, debido a que en el trimestre pasado la maquinaria para realizar esta actividad estaba fuera de servicio, por lo que al momento de repararla se realizaron todos los desazolves que estaban pendientes por hacer, lo que provocó que se incrementara y rebasara lo proyectado.

En las siguientes tablas se desglosan los resultados obtenidos por cada mes:

DESGLOSE DE LA ACTIVIDAD	
MES	DESAZOLVE DE POZOS DE ABSORCIÓN
Abril	68
Mayo	79
Junio	62
Total	209

DESGLOSE DE COLONIAS BENEFICIADAS POR MES, DURANTE ESTE TRIMESTRE

ABRIL		MAYO		JUNIO	
COLONIA	DESAZOLVE	COLONIA	DESAZOLVE	COLONIA	DESAZOLVE
28 de Julio	6	28 de Julio	4	28 de Julio	2
Aviación	4	Bellavista	4	Aviación	2
Cataluña	1	Cataluña II	9	Bosque Real	3
Cruz de Servicios	2	Centro	2	Centro	3
Ejido	9	Ejido	1	Ejido	6
El Petén	4	Forjadores	1	El Pedregal	3
Galaxia del Carmen I	1	Fundadores	1	La Guadalupana	1
La Guadalupana	10	Galaxia del Carmen II	6	Las Palmas I	10
ABRIL		MAYO		JUNIO	



H. AYUNTAMIENTO DE SOLIDARIDAD
DIRECCIÓN DE MANTENIMIENTO
E HIGIENE URBANA
PLAYA DEL CARMEN, QUINTANA ROO
2021 - 2024





H. AYUNTAMIENTO DE SOLIDARIDAD
SECRETARÍA DE SERVICIOS PÚBLICOS
MUNICIPALES
PLAYA DEL CARMEN, QUINTANA ROO
2021 - 2024





COLONIA	DESAZOLVE	COLONIA	DESAZOLVE	COLONIA	DESAZOLVE
Luis Donaldo Colosio	2	Las Palmas II	5	Los Olivos	2
Misión de las Flores	2	Los Olivos	2	Misión Villamar II	2
Misión del Carmen	3	Misión de las Flores	7	Mundo Hábitat	5
Misión Villamar I	16	Misión Villamar I	4	Playa del Sol	2
Playa del Sol	1	Misión Villamar II	4	Puerto Aventuras	4
Villas Riviera	7	Nicte Ha	3	Sac Pakal	4
Total	68	Santa Fe	3	Villas del Sol	11
		Tumben Chilam	4	Xcalacoco	2
		Villas del Sol	13	Total	62
		Villas Riviera	2		
		Zazil Ha	4		
		Total	79		

Evidencia fotográfica de la actividad



A través del link <https://www.facebook.com/SServPubSolidaridad/?ti=as> se podrá consultar la información de las actividades realizadas, por la Dirección de Mantenimiento e Higiene Urbana.



H. AYUNTAMIENTO DE SOLIDARIDAD
DIRECCIÓN DE MANTENIMIENTO
E HIGIENE URBANA
PLAYA DEL CARMEN, QUINTANA ROO
2021 - 2024



H. AYUNTAMIENTO DE SOLIDARIDAD
SECRETARÍA DE SERVICIOS PÚBLICOS
MUNICIPALES
PLAYA DEL CARMEN, QUINTANA ROO
2021 - 2024



LIMPIEZA DE REJILLAS Y POZOS ARENEROS

Objetivo:

Mantener la limpieza de rejillas y pozos areneros para el correcto funcionamiento de los pozos de absorción y con ello evitar las inundaciones en las vialidades.

Población objetivo:

La población en general de Solidaridad, así como los turistas que transitan por vialidades del territorio municipal.

Descripción:

El servicio de limpieza de rejillas y pozos areneros permite que el agua no se acumule en las vialidades, lo que ayuda a que el agua tenga su cauce.

Generalmente la obstrucción de las rejillas se da por la basura que se acumula, razón por la cual continuamente el equipo de pozos se encuentra limpiando las rejillas para que en temporada de lluvias se encuentren en perfecto estado.

Actividades realizadas y resultados obtenidos:

En el caso de la limpieza de rejillas y pozos areneros se realizaron **4,334 limpiezas** de las **2,500 limpiezas** que se programaron, por lo que la meta que se proyectó para este trimestre se rebasó, esto es debido a que se realizaron operativos para la limpieza de rejillas por las constantes lluvias que se presentaron en este municipio, provocando el incremento de la meta establecida.

En las siguientes tablas se desglosan los resultados obtenidos por cada mes:

DESGLOSE DE LA ACTIVIDAD	
MES	LIMPIEZA DE REJILLAS Y POZOS ARENEROS
Abril	709
Mayo	1,072
Junio	2,553
Total	4,334



H. AYUNTAMIENTO DE SOLIDARIDAD
DIRECCIÓN DE MANTENIMIENTO
E HIGIENE URBANA
PLAYA DEL CARMEN, QUINTANA ROO
2021 - 2024


H. AYUNTAMIENTO DE SOLIDARIDAD
SECRETARÍA DE SERVICIOS PÚBLICOS
MUNICIPALES
PLAYA DEL CARMEN, QUINTANA ROO
2021 - 2024





DESGLOSE DE COLONIAS BENEFICIADAS POR MES, DURANTE ESTE TRIMESTRE

ABRIL			MAYO			JUNIO		
COLONIA	POZOS ARENEROS	REJILLAS	COLONIA	POZOS ARENEROS	REJILLAS	COLONIA	POZOS ARENEROS	REJILLAS
28 de Julio	4	33	28 de Julio	8	30	28 de Julio	0	18
Arco Vial	0	13	Arco Vial	0	6	Aviación	0	98
Aviación	0	0	Bellavista	4	12	Bosque Real	0	30
Bosque Real	0	19	Bosque Real	0	41	Cataluña II	0	37
Cataluña	6	6	Cataluña	3	6	Centro	0	1,764
Cataluña II	2	2	Cataluña II	14	13	Ejido	8	43
Centro	2	22	Centro	3	13	El Pedregal	0	7
Cruz de Servicios	2	2	Ejido	27	88	El Peten	6	0
Ejido	57	104	El Petén	0	8	Galaxia del Carmen I	0	9
El Peten	5	5	Forjadores	0	4	Galaxia del Carmen II	0	14
Galaxia del Carmen I	4	6	Galaxia del Carmen II	3	27	Gonzalo Guerrero	0	123
Galaxia del Carmen II	0	2	Gonzalo Guerrero	0	61	La Guadalupana	8	38
La Guadalupana	6	6	In House	2	2	Las Palmas I	13	32
La Toscana	0	3	La Guadalupana	0	25	Los Olivos	2	2
Las Palmas I	0	51	Las Palmas I	30	56	Luis Donaldo Colosio	1	52
Las Palmas II	0	54	Las Palmas II	8	67	Residencial Marsella	0	6
Luis Donaldo Colosio	2	25	Los Olivos	3	2	Misión Villamar I	0	12
Misión de las Flores	20	77	Luis Donaldo Colosio	48	25	Misión Villamar II	0	14
Misión del Carmen	2	22	Misión de las Flores	17	37	Mundo Hábitat	4	6
Misión Villamar I	19	22	Misión del Carmen	0	42	Playa del Sol	1	5
Misión Villamar II	0	26	Misión Villamar I	18	76	Privadas Bosque Real	0	1
Mundo Hábitat	0	2	Misión Villamar II	8	7	Puerto Aventuras	0	4
Playa del Sol	0	0	Mundo Hábitat	0	17	Sac Pakal	0	4



H. AYUNTAMIENTO DE SOLIDARIDAD
DIRECCIÓN DE MANTENIMIENTO
E HIGIENE URBANA
PLAYA DEL CARMEN, QUINTANA ROO
2021 - 2024




H. AYUNTAMIENTO DE SOLIDARIDAD
SECRETARÍA DE SERVICIOS PÚBLICOS
MUNICIPALES
PLAYA DEL CARMEN, QUINTANA ROO
2021 - 2024





ABRIL			MAYO			JUNIO		
COLONIA	POZOS ARENEROS	REJILLAS	COLONIA	POZOS ARENEROS	REJILLAS	COLONIA	POZOS ARENEROS	REJILLAS
Privada Bosque Real	0	2	Nicte Ha	6	3	Santa Fe	0	22
Real Ibiza	7	7	Residencial Alegranza	3	3	Velamar	0	1
Santa Fe	0	6	Santa Fe	3	66	Villas del Sol	9	104
Villas del Carmen Plus	1	1	Tumben Chilam	6	4	Villas Riviera	5	45
Villas del sol	4	28	Villas del Sol	33	57	Xcalacoco	0	2
Villas Riviera	12	8	Villas Riviera	4	6	Zazil Ha	0	3
Total	155	554	Zazil Ha	0	17	Total	57	2,496
Total general	709		Total	251	821	Total general	2,553	
			Total general	1072				

Evidencia fotográfica de la actividad



A través del link <https://www.facebook.com/SServPubSolidaridad/?ti=as> se podrá consultar la información de las actividades realizadas, por la Dirección de Mantenimiento e Higiene Urbana.



H. AYUNTAMIENTO DE SOLIDARIDAD
DIRECCIÓN DE MANTENIMIENTO
E HIGIENE URBANA
PLAYA DEL CARMEN, QUINTANA ROO
2021 - 2024



H. AYUNTAMIENTO DE SOLIDARIDAD
SECRETARÍA DE SERVICIOS PÚBLICOS
MUNICIPALES
PLAYA DEL CARMEN, QUINTANA ROO
2021 - 2024





SERVICIOS DE MANTENIMIENTO DE FUENTES, MONUMENTOS Y PARQUES REALIZADOS

Unidad Administrativa:	Dirección de Mantenimiento e Higiene Urbana
Línea de acción PMD:	3.I.5 Sectorizar la provisión de servicios públicos municipales para la recolección de basura, limpieza de calles y parques, así como la poda de árboles y jardines y la administración de viveros municipales; también se contará con instalaciones y centros de trabajo tanto en Puerto Aventuras como en Villas del Sol.
Periodo que se informa:	01 de abril al 30 de junio de 2022.

Objetivo:

Realzar la belleza cultural con la que cuenta el municipio de Solidaridad, así como contar con parques que tengan instalaciones adecuadas para la sana recreación y esparcimiento de los visitantes y habitantes.

Población objetivo:

La población en general de Solidaridad, así como los turistas que transitan por vialidades del territorio municipal.

Descripción:

El servicio de mantenimiento de fuentes, monumentos y parques, permite que los habitantes y visitantes puedan visualizar no solo nuestra riqueza natural, sino también nuestra riqueza cultural, este servicio se requiere de manera constante, ya que derivado del clima que se tiene en la región, la acumulación de salitre en los monumentos y el sarro en las fuentes, continuamente se hacen presentes, por lo que estratégicamente se cuenta con un cronograma de trabajo mensual, el cual permite atender cada una de las necesidades que se presentan en las fuentes y monumentos de este municipio.

Por otra parte, la rehabilitación de los parques, permite la sana recreación de la comunidad en general, razón por la cual este trimestre se atendieron diversos parques en los cuales se rehabilitaron los juegos que se encontraban en mal estado, así como la malla perimetral del parque ubicado en puerto Aventuras, esto por mencionar sólo uno de los trabajos realizados.

Generalmente el material que se utiliza para atender la limpieza de las fuentes es: Cloro en polvo, ácido muriático, escobas y jaladores. En el caso de la limpieza de los monumentos se



H. AYUNTAMIENTO DE SOLIDARIDAD
DIRECCIÓN DE MANTENIMIENTO
E HIGIENE URBANA
PLAYA DEL CARMEN, QUINTANA ROO
2021 - 2024



H. AYUNTAMIENTO DE SOLIDARIDAD
SECRETARÍA DE SERVICIOS PÚBLICOS
MUNICIPALES
PLAYA DEL CARMEN, QUINTANA ROO
2021 - 2024



requiere acetona, vinagre, pinceles y brochas. Para rehabilitar los parques se requiere pintura, soldadura entre otros materiales.

Actividades realizadas y resultados obtenidos:

Durante este segundo trimestre, se realizaron **273 servicios de mantenimiento en fuentes, monumentos y parques** de los **273 servicios** que se programaron, por lo que la **meta proyectada se cumplió**, derivado de la atención oportuna que se brindó a las fuentes: Arco Maya, el Petén, 28 de Julio, Juego de Pelota, Las Américas, Los Caudillos, Pescadores y Villas del Sol.


Así mismo se atendió los monumentos: Busto de Luis Donaldo Colosio, Los Caudillos, Rotonda a los Héroes de la Independencia, Monumento a la Madre, Chaac Mool.

Los parques que fueron atendidos en este periodo son los siguientes: Parque de Villas del Sol (1er Parque, 3er Parque), Lázaro Cárdenas, a la Madre, y el parque de Puerto Aventuras.


De los 273 servicios realizados 182 corresponden al servicio de mantenimientos y rehabilitación de fuentes y monumentos y 91 servicios corresponden a la rehabilitación de parques públicos. Los servicios realizados se consideran cada que la cuadrilla acude al lugar de trabajo para realizar los avances de los mantenimientos.

A través del link <https://www.facebook.com/SServPubSolidaridad/?ti=as> se podrá consultar la información de las actividades realizadas, por la Dirección de Mantenimiento e Higiene Urbana.




H. AYUNTAMIENTO DE SOLIDARIDAD
DIRECCIÓN DE MANTENIMIENTO
E HIGIENE URBANA
PLAYA DEL CARMEN, QUINTANA ROO
2021 - 2024




H. AYUNTAMIENTO DE SOLIDARIDAD
SECRETARÍA DE SERVICIOS PÚBLICOS
MUNICIPALES
PLAYA DEL CARMEN, QUINTANA ROO
2021 - 2024



REHABILITACIÓN DE FUENTES Y MONUMENTOS

Objetivo:

Contribuir al correcto funcionamiento de las fuentes y monumentos con la intención de poder realzar nuestra identidad cultural.

Población objetivo:

La población en general de Solidaridad, así como los turistas que transitan por vialidades del territorio municipal.

Descripción:

Esta actividad permite que las fuentes y monumentos puedan ser apreciadas en su totalidad, esto por medios de los resanes y reparaciones de las estructuras que se encuentren dañadas.

Generalmente se utilizan químicos desengrasantes, thinner, acetona, barniz, sólo por mencionar alguno de los elementos que permiten la rehabilitación de las mismas.

Actividades realizadas y resultados obtenidos:

Durante este segundo trimestre, se realizó **1 rehabilitación**, logrando con esto que la meta para esta actividad se cumpliera, ya que se tenía proyectado realizar **1 rehabilitación**, la fuente beneficiada para este trimestre es la ubicada en la Plaza 28 de Julio.

En las tablas siguientes se desglosan los resultados obtenidos por cada mes:

DESGLOSE DE LA ACTIVIDAD	
MES	REHABILITACIONES EN FUENTES Y MONUMENTOS
Abril	0
Mayo	0
Junio	1
Total	1



H. AYUNTAMIENTO DE SOLIDARIDAD
DIRECCIÓN DE MANTENIMIENTO
E HIGIENE URBANA
PLAYA DEL CARMEN, QUINTANA ROO
2021 - 2024



H. AYUNTAMIENTO DE SOLIDARIDAD
SECRETARÍA DE SERVICIOS PÚBLICOS
MUNICIPALES
PLAYA DEL CARMEN, QUINTANA ROO
2021 - 2024






DESGLOSE DE LA FUENTE BENEFICIADAS DURANTE ESTE TRIMESTRE

FECHA	FUENTES	ACTIVIDAD	DIRECCIÓN	COLONIA	OBSERVACIONES
30/06/2022	28 de Julio	Rehabilitación	Cuadrante de calle 8 norte a calle 10 norte y avenida 15 a 20 avenida	Centro	Se concluyó la rehabilitación de la fuente, con la revisión del cableado de la bomba que le suministra agua y que fue instalada con anterioridad, posterior se realizó el llenado de la misma.

Evidencia fotográfica de la actividad



A través del link <https://www.facebook.com/SServPubSolidaridad/?ti=as> se podrá consultar la información de las actividades realizadas, por la Dirección de Mantenimiento e Higiene Urbana.



H. AYUNTAMIENTO DE SOLIDARIDAD
DIRECCIÓN DE MANTENIMIENTO
E HIGIENE URBANA
PLAYA DEL CARMEN, QUINTANA ROO
2021 - 2024



H. AYUNTAMIENTO DE SOLIDARIDAD
SECRETARÍA DE SERVICIOS PÚBLICOS
MUNICIPALES
PLAYA DEL CARMEN, QUINTANA ROO
2021 - 2024





MANTENIMIENTO DE FUENTES Y MONUMENTOS

Objetivo:

Conservar las fuentes y monumentos en buen estado, tanto en su escultura y estructura como en el funcionamiento de la red eléctrica e hidráulica de los mismos, a través de trabajos de mantenimiento y limpieza del entorno para darle una identidad cultural a la ciudad.

Población objetivo:

La población en general de Solidaridad, así como los turistas que transitan por vialidades del territorio municipal.

Descripción:

Esta actividad permite que las fuentes y monumentos se conserven, y que nuestro patrimonio cultural e histórico siga existiendo, lo que permite que nuestro municipio tenga una identidad.

Actividades realizadas y resultados obtenidos:

Durante este segundo trimestre, se realizaron **94 mantenimientos** de los **125** que se programaron, por lo que la meta que se proyectó no se cumplió, derivado de las constantes lluvias que se presentaron, ya que deteriora los materiales con los cuales se realiza el mantenimiento de los monumentos.

En las tablas siguientes se desglosan los resultados obtenidos por cada mes:

DESGLOSE DE LA ACTIVIDAD	
MES	MANTENIMIENTOS EN FUENTES Y MONUMENTOS
Abril	23
Mayo	33
Junio	38
Total	94

[Handwritten signature]



H. AYUNTAMIENTO DE SOLIDARIDAD
DIRECCIÓN DE MANTENIMIENTO
E HIGIENE URBANA
PLAYA DEL CARMEN, QUINTANA ROO
2021 - 2024



H. AYUNTAMIENTO DE SOLIDARIDAD
SECRETARÍA DE SERVICIOS PÚBLICOS
MUNICIPALES
PLAYA DEL CARMEN, QUINTANA ROO
2021 - 2024

[Handwritten signature]





DESGLOSE DE FUENTES Y MONUMENTOS BENEFICIADOS POR MES, DURANTE ESTE TRIMESTRE.

ABRIL				MAYO			
FUENTE	MTTO.	MONUMENTO	MTTO.	FUENTE	MTTO.	MONUMENTO	MTTO.
Arco Maya	5	Busto de Luis Donaldo Colosio	1	Arco Maya	4	Rotonda a los Héroes de la Independencia	1
El Petén	2	Los Caudillos	1	El Petén	3	Total	1
28 de Julio	3	Total	2	28 de Julio	3		
Juego de Pelota	3			Juego de Pelota	4		
Las Américas	2			Las Américas	5		
Los Caudillos	1			Los Caudillos	5		
Pescadores	2			Pescadores	4		
Villas del Sol	3			Villas del Sol	4		
Total	21			Total	32		
Total General		23		Total General		33	

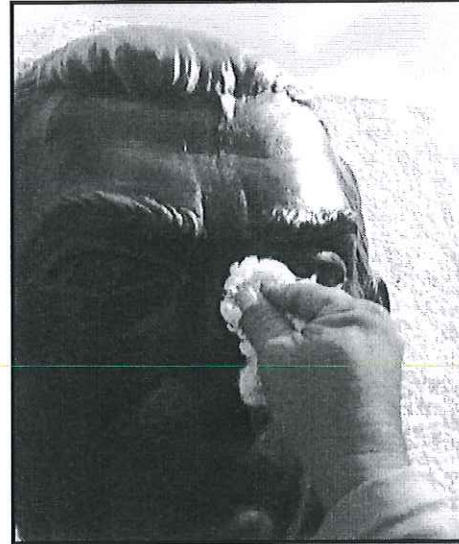

JUNIO			
FUENTE	MTTO.	MONUMENTO	MTTO.
Arco Maya	5	Rotonda a los Héroes de la Independencia	1
El Petén	4	Chaac mool	1
28 de Julio	4	Monumento a la Madre	1
Juego de Pelota	5	Total	3
Las Américas	4		
Caudillos	4		
Pescadores	5		
Villas del Sol	4		
Total	35		
Total general		38.00	

H. AYUNTAMIENTO DE SOLIDARIDAD
DIRECCIÓN DE MANTENIMIENTO
E HIGIENE URBANA
PLAYA DEL CARMEN, QUINTANA ROO
2021 - 2024

H. AYUNTAMIENTO DE SOLIDARIDAD
SECRETARÍA DE SERVICIOS PÚBLICOS
MUNICIPALES
PLAYA DEL CARMEN, QUINTANA ROO
2021 - 2024



Evidencia fotográfica de la actividad



REHABILITACIÓN DE PARQUES PÚBLICOS

Objetivo:

Rehabilitar los juegos, mallas metálicas y estructuras en general de los parques, con la finalidad que los habitantes y visitantes de nuestro municipio, cuenten con espacios para la sana recreación y el esparcimiento.

Población objetivo:

La población en general de Solidaridad, así como los turistas que transitan por vialidades del territorio municipal.

Descripción:

El servicio de rehabilitación de los parques permite tener espacios de recreación seguros, en donde los habitantes y visitantes puedan convivir y realizar todo tipo de actividades.



H. AYUNTAMIENTO DE SOLIDARIDAD
DIRECCIÓN DE MANTENIMIENTO
E HIGIENE URBANA
PLAYA DEL CARMEN, QUINTANA ROO
2021 - 2024



H. AYUNTAMIENTO DE SOLIDARIDAD
SECRETARÍA DE SERVICIOS PÚBLICOS
MUNICIPALES
PLAYA DEL CARMEN, QUINTANA ROO
2021 - 2024



Actividades realizadas y resultados obtenidos:

En este segundo trimestre se realizaron **7 rehabilitaciones** en los parques públicos, de los **6 parques** que se programaron, logrando con ello que la meta se excediera, ya que el personal encargado de esta actividad realizó recorridos detectando los parques que se encontraban dañados y que requerían la reparación inmediata. por mencionar un ejemplo los juegos y la malla que se encontraban en mal estado.

En las tablas siguientes se desglosan los resultados obtenidos por cada mes:

DESGLOSE DE LA ACTIVIDAD	
MES	REHABILITACIONES
Abril	1
Mayo	4
Junio	2
Total	7

DESGLOSE DE PARQUES BENEFICIADOS POR MES, DURANTE ESTE TRIMESTRE

ABRIL		MAYO		JUNIO	
PARQUES	COLONIA	PARQUES	COLONIA	PARQUES	COLONIA
Sin nombre	Puerto Aventuras	Sin nombre	Ejidal	La Madre	Bosque Real
Total	1	Lázaro Cárdenas	Luis Donaldo Colosio	1er Parque	Villas del Sol
		3er Parque	Villas del Sol	Total	2
		Sin nombre	Villas del Sol		
		Total	4		




H. AYUNTAMIENTO DE SOLIDARIDAD
DIRECCIÓN DE MANTENIMIENTO
E HIGIENE URBANA
PLAYA DEL CARMEN, QUINTANA ROO
2021 - 2024



H. AYUNTAMIENTO DE SOLIDARIDAD
SECRETARÍA DE SERVICIOS PÚBLICOS
MUNICIPALES
PLAYA DEL CARMEN, QUINTANA ROO
2021 - 2024



Evidencia fotográfica de la actividad



A través del link <https://www.facebook.com/SServPubSolidaridad/?ti=as> se podrá consultar la información de las actividades realizadas, por la Dirección de Mantenimiento e Higiene Urbana.



H. AYUNTAMIENTO DE SOLIDARIDAD
DIRECCIÓN DE MANTENIMIENTO
E HIGIENE URBANA
PLAYA DEL CARMEN, QUINTANA ROO
2021 - 2024



H. AYUNTAMIENTO DE SOLIDARIDAD
SECRETARÍA DE SERVICIOS PÚBLICOS
MUNICIPALES
PLAYA DEL CARMEN, QUINTANA ROO
2021 - 2024



SERVICIOS DE REPARACIÓN DE LA INFRAESTRUCTURA PEATONAL REALIZADOS

Unidad Administrativa:	Dirección de Mantenimiento e Higiene Urbana
Línea de acción PMD:	3.1.12 Ejecutar un programa de rehabilitación de vialidades en todo el municipio a efecto de mantener calles y vialidades en condiciones adecuadas.
Periodo que se informa:	01 de abril al 30 de junio de 2022.

Objetivo:

Contribuir a que el municipio cuente con espacios limpios, en donde se pueda transitar libremente y de manera segura.

Población objetivo:

La población en general de Solidaridad, así como los turistas que transitan por vialidades del territorio municipal.

Descripción:

El servicio de reparación de la infraestructura peatonal permite el libre tránsito de los transeúntes y los automovilistas, ya que al realizar las reparaciones en la banqueta y el pintar las guarniciones y retorno de camellones, es fácil delimitar el acceso de los vehículos y las vialidades en donde los peatones puedan caminar.

El servicio de pintura en espacios públicos evita el vandalismo y permite realzar la belleza de nuestro destino, logrando espacios seguros para los habitantes y visitantes del municipio.

La reparación de las tapas de los pozos de absorción, evita daños vehiculares y accidentes a los peatones.

Actividades realizadas y resultados obtenidos:

Durante este segundo trimestre, se realizaron **273 servicios** de los **273 servicios** que se programaron, por lo que la **meta proyectada se cumplió**, derivado de la reparación de la banqueta, la aplicación de la pintura que se realizó en las guarniciones, retorno de camellones, espacios públicos y las 41 tapas que se realizaron con el fin de evitar accidentes, así como el ayudar a que los pozos de absorción puedan realizar su función correctamente.



H. AYUNTAMIENTO DE SOLIDARIDAD
DIRECCIÓN DE MANTENIMIENTO
E HIGIENE URBANA
PLAYA DEL CARMEN, QUINTANA ROO
2021 - 2024



H. AYUNTAMIENTO DE SOLIDARIDAD
SECRETARÍA DE SERVICIOS PÚBLICOS
MUNICIPALES
PLAYA DEL CARMEN, QUINTANA ROO
2021 - 2024





De los 273 servicios realizados 182 corresponden al servicio de pintura en guarniciones y retorno de camellones, así como de espacios públicos y 91 servicios corresponden a la reparación de tapas y reparación de banquetas. Los servicios realizados se consideran cada que la cuadrilla acude al lugar de trabajo para realizar los avances de las actividades programadas.

La colonia beneficiada en la reparación de banquetas fue la Zazil-Ha. En tanto que las colonias en las cuales se brindó el servicio de pintura en guarniciones son las siguientes: Centro, La Guadalupana, Villamar II y la Alcaldía de Puerto Aventuras.

Las colonias a las que se les brindo el servicio de pintura en espacios públicos son las siguientes: Centro, Luis Donaldo Colosio, El Petén, Nichte-Ha, Palmas I, La Guadalupana y la alcaldía de Puerto Aventuras.

A través del link <https://www.facebook.com/SServPubSolidaridad/?ti=as> se podrá consultar la información de las actividades realizadas, por la Dirección de Mantenimiento e Higiene Urbana.

REPARACIÓN DE GUARNICIONES Y RETORNO DE CAMELLONES

Objetivo:

Brindar una infraestructura adecuada, garantizando la plena accesibilidad a las guarniciones, banquetas y retornos de camellones, así como para una mejor visualización, delimitación y tránsito de peatones y automovilistas en el municipio de Solidaridad.

Población objetivo:

La población en general de Solidaridad, así como los turistas que transitan por vialidades del territorio municipal.

Descripción:

El servicio de reparación permite mantener en perfecto estado los camellones y guarniciones, ya que tienen como fin separar los sentidos de circulación de las calles y avenidas, para impedir el paso de circulación contraria y evitar accidentes.



H. AYUNTAMIENTO DE SOLIDARIDAD
DIRECCIÓN DE MANTENIMIENTO
E HIGIENE URBANA
PLAYA DEL CARMEN, QUINTANA ROO
2021 - 2024



H. AYUNTAMIENTO DE SOLIDARIDAD
SECRETARÍA DE SERVICIOS PÚBLICOS
MUNICIPALES
PLAYA DEL CARMEN, QUINTANA ROO
2021 - 2024





Actividades realizadas y resultados obtenidos:

En este segundo trimestre no se realizó reparación de guarniciones y retorno de camellones, por lo que no se alcanzó la meta proyectada, derivado del apoyo que se brindó a otras áreas.

REPARACIÓN DE BANQUETAS

Objetivo:

Brindar una infraestructura adecuada en donde exista una delimitación entre el tránsito de peatones y los automovilistas que transitan en la ciudad, evitando accidentes.

Población objetivo:

La población en general de Solidaridad, así como los turistas que transitan por vialidades del territorio municipal.

Descripción:

El servicio de reparación de banquetas permite brindar a la ciudadanía y a los visitantes una infraestructura vial y peatonal adecuada, permitiendo transitar en las banquetas de manera segura.

Actividades realizadas y resultados obtenidos:

En este segundo trimestre se realizó **0.7 m²** de los **10 m²** que se tenían programados, por lo tanto, no se logró alcanzar la meta, derivado que no se contó con las condiciones para poder desarrollar la actividad de acuerdo al cronograma de trabajo. La reparación de la banqueta realizada en la 20 avenida norte entre calle 42 y 44 norte, colonia Zazil-Ha, permite brindar seguridad a los peatones que transitan en esa ubicación.

En las tablas siguientes se desglosa los resultados obtenidos durante este trimestre:

MES	COLONIA	M ² DE REPARACIÓN
Abril	N/A	0.00
Mayo	Zazil-Ha	0.7
Junio	N/A	0.00
Total		0.7



H. AYUNTAMIENTO DE SOLIDARIDAD
DIRECCIÓN DE MANTENIMIENTO
E HIGIENE URBANA
PLAYA DEL CARMEN, QUINTANA ROO
2021 - 2024



H. AYUNTAMIENTO DE SOLIDARIDAD
SECRETARÍA DE SERVICIOS PÚBLICOS
MUNICIPALES
PLAYA DEL CARMEN, QUINTANA ROO
2021 - 2024







DESGLOSE DE LA COLONIAS BENEFICIADAS DURANTE ESTE TRIMESTRE

FECHA	DIRECCIÓN	COLONIA	M2	OBSERVACIONES
31/05/2022	20 avenida norte entre calle 42 y 44 norte	Zazil Ha	0.7	Se realiza reparación de la banqueta.
		Total	0.7	

Evidencia fotográfica de la actividad



A través del link <https://www.facebook.com/SServPubSolidaridad/?ti=as> se podrá consultar la información de las actividades realizadas, por la Dirección de Mantenimiento e Higiene Urbana.



H. AYUNTAMIENTO DE SOLIDARIDAD
DIRECCIÓN DE MANTENIMIENTO
E HIGIENE URBANA
PLAYA DEL CARMEN, QUINTANA ROO
2021 - 2024



H. AYUNTAMIENTO DE SOLIDARIDAD
SECRETARÍA DE SERVICIOS PÚBLICOS
MUNICIPALES
PLAYA DEL CARMEN, QUINTANA ROO
2021 - 2024





APLICACIÓN DE PINTURA EN GUARNICIONES Y RETORNO DE CAMELLONES

Objetivo:

Brindar una infraestructura adecuada, garantizando la plena accesibilidad en las guarniciones y retornos de camellones, así como para una mejor visualización, delimitación y tránsito de peatones y automovilistas en el municipio de Solidaridad.

Población objetivo:

La población en general de Solidaridad, así como los turistas que transitan por vialidades del territorio municipal.

Descripción:

El servicio de pintura en guarniciones y retorno de camellones, permite a la ciudadanía y los visitantes que identifiquen la separación de las banquetas con la orilla del pavimento y el paso peatonal del paso de los vehículos, por lo que es necesario mantener en buen estado las guarniciones y los camellones.

Actividades realizadas y resultados obtenidos:

En este trimestre se realizaron **5,100 ML** de los **8,000ML** que se tenían programado, por lo tanto, no se alcanzó la meta establecida para este trimestre, debido a la temporada de lluvia, la cual no permitió realizar esta actividad como se tenía programado, sin embargo, el personal estuvo apoyando en otras actividades como el desazolve de pozos y limpieza de rejillas.

A través de esta actividad se beneficiaron diversas colonias y fraccionamiento en las que destaca la colonia Centro, así como la alcaldía de Puerto aventuras entre otras.

En las tablas siguientes se desglosan los resultados obtenidos por cada mes:

DESGLOSE DE LA ACTIVIDAD	
MES	ML DE PINTURA
Abril	2,200.00
Mayo	1,200.00
Junio	1,700.00
Total	5,100.00



H. AYUNTAMIENTO DE SOLIDARIDAD
DIRECCIÓN DE MANTENIMIENTO
E HIGIENE URBANA
PLAYA DEL CARMEN, QUINTANA ROO
2021 - 2024



H. AYUNTAMIENTO DE SOLIDARIDAD
SECRETARÍA DE SERVICIOS PÚBLICOS
MUNICIPALES
PLAYA DEL CARMEN, QUINTANA ROO
2021 - 2024







DESGLOSE DE COLONIAS BENEFICIADAS POR MES, DURANTE ESTE TRIMESTRE

ABRIL		MAYO		JUNIO	
COLONIA	ML	COLONIA	ML	COLONIA	ML
Puerto Aventuras	800.00	Centro	1,100.00	La Guadalupana	600.00
Centro	1,400.00	La Guadalupana	100.00	Villamar II	700.00
Total	2,200.00	Total	1,200.00	Puerto Aventuras	400.00
				Total	1,700.00

Evidencia fotográfica de la actividad



A través del link <https://www.facebook.com/SServPubSolidaridad/?ti=as> se podrá consultar la información de las actividades realizadas, por la Dirección de Mantenimiento e Higiene Urbana.



H. AYUNTAMIENTO DE SOLIDARIDAD
DIRECCIÓN DE MANTENIMIENTO
E HIGIENE URBANA
PLAYA DEL CARMEN, QUINTANA ROO
2021 - 2024



H. AYUNTAMIENTO DE SOLIDARIDAD
SECRETARÍA DE SERVICIOS PÚBLICOS
MUNICIPALES
PLAYA DEL CARMEN, QUINTANA ROO
2021 - 2024



APLICACIÓN DE PINTURA EN ESPACIOS PÚBLICOS

Objetivo:

Contar con espacios públicos que permitan realzar la belleza de nuestro destino turístico.

Población objetivo:

La población en general de Solidaridad, así como los turistas que transitan por vialidades del territorio municipal.

Descripción:

El servicio de pintura en espacios públicos permite contar con espacios limpios y confortables para el esparcimiento de habitantes y visitantes, ya que con ello evitan que los ciudadanos realicen alguna clase de vandalismo en las instalaciones de estos espacios.

Actividades realizadas y resultados obtenidos:

En este trimestre se realizaron 3,141.00 M2 de los 2,000M2 que se tenían programado, la meta programada se rebasó, ya que se contó con el material suficiente para realizar esta actividad, de igual forma se realizó una adecuada supervisión a través de la cual se detectaron los espacios que se encontraban deteriorados respecto a sus pinturas, mismos que fueron programadas para este trimestre.

A través de esta actividad se beneficiaron diversas colonias y fraccionamiento en las que destaca el Centro, Luis Donaldo Colosio, la Alcaldía de Puerto Aventuras entre otras.

En las siguientes tablas se desglosa el resultado obtenido por cada mes:

DESGLOSE DE LA ACTIVIDAD	
MES	M ² DE PINTURA
Abril	481.00
Mayo	2,325.00
Junio	335.00
Total	3,141.00

H. AYUNTAMIENTO DE SOLIDARIDAD
DIRECCIÓN DE MANTENIMIENTO
E HIGIENE URBANA
PLAYA DEL CARMEN, QUINTANA ROO
2021 - 2024


H. AYUNTAMIENTO DE SOLIDARIDAD
SECRETARÍA DE SERVICIOS PÚBLICOS
MUNICIPALES
PLAYA DEL CARMEN, QUINTANA ROO
2021 - 2024



DESGLOSE DE COLONIAS BENEFICIADAS POR MES, DURANTE ESTE TRIMESTRE

ABRIL		MAYO		JUNIO	
COLONIA	M2	COLONIA	M2	COLONIA	M2
Centro	300.00	Centro	1,020.00	Centro	15.00
Luis Donaldo Colosio	61.00	El Petén	60	La Guadalupana	180.00
Puerto Aventuras	120.00	Luis Donaldo Colosio	855	Luis Donaldo Colosio	30.00
Total	481.00	Nicte-Ha	60	Puerto Aventuras	110.00
		Palmas I	330	Total	335.00
		Total	2,325.00		

Evidencia fotográfica de la actividad



A través del link <https://www.facebook.com/SServPubSolidaridad/?ti=as> se podrá consultar la información de las actividades realizadas, por la Dirección de Mantenimiento e Higiene Urbana.



H. AYUNTAMIENTO DE SOLIDARIDAD
DIRECCIÓN DE MANTENIMIENTO
E HIGIENE URBANA
PLAYA DEL CARMEN, QUINTANA ROO
2021 - 2024



H. AYUNTAMIENTO DE SOLIDARIDAD
SECRETARÍA DE SERVICIOS PÚBLICOS
MUNICIPALES
PLAYA DEL CARMEN, QUINTANA ROO
2021 - 2024





REPARACIÓN DE TAPAS Y REJILLAS DE POZOS DE ABSORCIÓN

Objetivo:

Contar con las tapas y rejillas adecuadas para el correcto funcionamiento de los pozos de absorción.

Población objetivo:

La población en general de Solidaridad, así como los turistas que transitan por vialidades del territorio municipal.

Descripción:

El servicio de reparación de tapas permite que los desechos no tapen los pozos y puedan funcionar correctamente, así mismo evita accidentes, ya que, al contar con la estructura correcta en las tapas, evita que los desechos que se encuentren en las vías públicas no sean absorbidos por las rejillas.

Actividades realizadas y resultados obtenidos:

En este segundo trimestre se realizaron **41 tapas** de las **50 tapas** que se tenían programados, por la tanto no se alcanzó la meta proyectada, derivado del apoyo que se le dio al área de pozos de absorción. Entre las colonias y fraccionamientos que se beneficiaron se encuentra el fraccionamiento Bosque Real, Mundo Hábitat, Galaxia del Carmen II, Cataluña, Residencial Corales, así como la colonia Gonzalo Guerrero, Centro, Ejido, Luis Donaldo Colosio, Misión Villamar I, Zazil-Ha, Cruz de Servicios y Aviación.

En las tablas siguientes se desglosa el resultado obtenido por cada mes:

DESGLOSE DE LA ACTIVIDAD	
MES	PIEZAS
Abril	15.00
Mayo	9.00
Junio	17.00
Total	41.00



H. AYUNTAMIENTO DE SOLIDARIDAD
DIRECCIÓN DE MANTENIMIENTO
E HIGIENE URBANA
PLAYA DEL CARMEN, QUINTANA ROO
2021 - 2024



H. AYUNTAMIENTO DE SOLIDARIDAD
SECRETARÍA DE SERVICIOS PÚBLICOS
MUNICIPALES
PLAYA DEL CARMEN, QUINTANA ROO
2021 - 2024






DESGLOSE DE COLONIAS BENEFICIADAS POR MES, DURANTE ESTE TRIMESTRE

ABRIL		MAYO		JUNIO	
COLONIA	TAPAS	COLONIA	TAPAS	COLONIA	TAPAS
Bosque Real	3	Centro	6.00	Aviación	2.00
Centro	1	Ejido	1.00	Cataluña	2.00
Ejido	2	Misión Villamar I	1.00	Centro	6.00
Gonzalo Guerrero	3	Zazil-Ha	1.00	Cruz de Servicios	2.00
Luis Donaldo Colosio	1	Total	9.00	Ejido	4.00
Mundo Hábitat	4			Galaxia del Carmen II	1.00
Residencial Corales	1			Total	17.00
Total	15.00				

Evidencia fotográfica de la actividad



A través del link <https://www.facebook.com/SServPubSolidaridad/?ti=as> se podrá consultar la información de las actividades realizadas, por la Dirección de Mantenimiento e Higiene Urbana.



H. AYUNTAMIENTO DE SOLIDARIDAD
DIRECCIÓN DE MANTENIMIENTO
E HIGIENE URBANA
PLAYA DEL CARMEN, QUINTANA ROO
2021 - 2024



H. AYUNTAMIENTO DE SOLIDARIDAD
SECRETARÍA DE SERVICIOS PÚBLICOS
MUNICIPALES
PLAYA DEL CARMEN, QUINTANA ROO
2021 - 2024





SERVICIO DE RECOLECCIÓN DE RESIDUOS SÓLIDOS URBANOS REALIZADOS	
Unidad Administrativa:	Dirección de Mantenimiento e Higiene Urbana
Línea de acción PMD:	3.I.8 Mejorar el servicio de limpieza y recolección en residuos sólidos fortaleciendo el parque vehicular, estableciendo mejores rutas, e implementando programas de trabajo más eficientes.
Periodo que se informa:	01 de abril al 30 de junio de 2022.

Objetivo: Mantener en óptimas condiciones el municipio de Solidaridad mediante la recoja continua de residuos sólidos, así como la limpieza continua de las principales vialidades.

Población objetivo:

La población en general de Solidaridad, así como los turistas que transitan por vialidades del territorio municipal.

Descripción:

El servicio de recolección de residuos sólidos urbanos permite evitar la proliferación de fauna nociva y al mismo tiempo disminuir en gran medida la existencia de focos de infección que pongan en riesgo la salud de los habitantes y los visitantes.

Es por ello que estratégicamente la Secretaría de Servicios Públicos en conjunto con la Dirección de Mantenimiento e Higiene Urbana, establecen 59 rutas de recolección y 181 rutas de barrido para poder conservar el municipio limpio, este servicio se brinda de acuerdo a la programación realizada de recolección, así como de barrido, esto con la finalidad de atender las necesidades que se presentan en todo el municipio.

Actividades realizadas y resultados obtenidos:

Durante este segundo trimestre, se realizaron **7,400 servicios** de los **7,400 servicios** que se programaron, por lo que la **meta proyectada se logró**, permitiendo atender las necesidades de cada uno de los hogares, comercios, hoteles, así como la zona turística de este municipio y los espacios públicos en los que se generan residuos sólidos urbanos. Con este servicio se mantiene limpia la ciudad, creando una buena imagen para los habitantes y visitantes. Entre las ubicaciones que se beneficiaron con este servicio, se encuentran La Plaza 28 de Julio, El Parque Fundadores, Centro Comunitario de la colonia Luis Donaldo Colosio, 2do parque de Villas del Sol, Palacio Antiguo, Parque Lázaro Cárdenas, Centros de Vacunación entre otros.



H. AYUNTAMIENTO DE SOLIDARIDAD
DIRECCIÓN DE MANTENIMIENTO
E HIGIENE URBANA
PLAYA DEL CARMEN, QUINTANA ROO
2021 - 2024



H. AYUNTAMIENTO DE SOLIDARIDAD
SECRETARÍA DE SERVICIOS PÚBLICOS
MUNICIPALES
PLAYA DEL CARMEN, QUINTANA ROO
2021 - 2024





De los 7,400 servicios realizados 4,641 corresponden al servicio de recolección de residuos sólidos urbanos y 2,759 al servicio de barrido que se realizó en las vialidades principales de la ciudad. Cabe mencionar que los servicios son las veces en que el personal atiende las rutas establecidas por cada actividad, siendo 181 de barrido y 59 de recolección.

A través del link <https://www.facebook.com/SServPubSolidaridad/?ti=as> se podrá consultar la información de las actividades realizadas, por la Dirección de Mantenimiento e Higiene Urbana.

RECOLECCIÓN DE RESIDUOS SOLIDOS URBANOS

Objetivo:

Realizar la recolección de los residuos sólidos urbanos en todo el municipio de Solidaridad, brindando un servicio de calidad a la ciudadanía y así preservar la limpieza y la salud pública.

Población objetivo:

La población en general de Solidaridad, así como los turistas que transitan por vialidades del territorio municipal.

Descripción:

El servicio de recolección de residuos sólidos urbanos, permite tener calles y avenidas limpias y libres de basura.

Se cuenta con 59 rutas para cubrir cada uno de los rincones de nuestro municipio, estas se distribuyen entre los días de la semana, para eficientar el servicio y brindar la atención a cada uno de los hogares, comercios y espacios públicos de manera oportuna.

Actividades realizadas y resultados obtenidos:

En este segundo trimestre se recolectaron **45,089.32** toneladas de las **41,850.00** toneladas que se tenían programado, por lo tanto, se rebasó la meta, permitiendo beneficiar a los habitantes y visitantes del municipio con calles libres de desechos.



H. AYUNTAMIENTO DE SOLIDARIDAD
DIRECCIÓN DE MANTENIMIENTO
E HIGIENE URBANA
PLAYA DEL CARMEN, QUINTANA ROO
2021 - 2024



H. AYUNTAMIENTO DE SOLIDARIDAD
SECRETARÍA DE SERVICIOS PÚBLICOS
MUNICIPALES
PLAYA DEL CARMEN, QUINTANA ROO
2021 - 2024



En las tablas siguientes se desglosa los resultados obtenidos por cada mes:

DESGLOSE DE LA ACTIVIDAD	
MES	TONELADAS
Abril	14,959.29
Mayo	14,922.05
Junio	15,207.98
Total	45,089.32

DESGLOSE DE LAS TONELADAS RECOLECTADAS POR MES, DURANTE ESTE TRIMESTRE

ABRIL	REALIZACIÓN DE APOYO CON LA DISPOSICIÓN FINAL DE SARGAZO	RECOLECCIÓN DE RESIDUOS SOLIDOS A CIELO ABIERTO Y COLONIAS	REALIZACIÓN DE APOYO CON LA DISPOSICIÓN FINAL DE CACHARROS	RECOLECCIÓN DE RSU DEL MUNICIPIO DE SOLIDARIDAD	RECOLECCIÓN DE RSU (ELECTROTALLER)
TOTAL DE TONELAJE MENSUAL POR CONCEPTO	776.82	373.71	1,081.23	5,229.23	9,730.06
TOTAL DE TONELAJE MENSUAL DE RSU				14,959.29	

MAYO	REALIZACIÓN DE APOYO CON LA DISPOSICIÓN FINAL DE SARGAZO	RECOLECCIÓN DE RESIDUOS SOLIDOS A CIELO ABIERTO Y COLONIAS	REALIZACIÓN DE APOYO CON LA DISPOSICIÓN FINAL DE CACHARROS	RECOLECCIÓN DE RSU DEL MUNICIPIO DE SOLIDARIDAD	RECOLECCIÓN DE RSU (ELECTROTALLER)
TOTAL DE TONELAJE MENSUAL POR CONCEPTO	0	428.94	423.85	5,478.28	9,443.77
TOTAL DE TONELAJE MENSUAL DE RSU				14,922.05	



H. AYUNTAMIENTO DE SOLIDARIDAD
DIRECCIÓN DE MANTENIMIENTO
E HIGIENE URBANA
PLAYA DEL CARMEN, QUINTANA ROO
2021 - 2024



H. AYUNTAMIENTO DE SOLIDARIDAD
SECRETARÍA DE SERVICIOS PÚBLICOS
MUNICIPALES
PLAYA DEL CARMEN, QUINTANA ROO
2021 - 2024



JUNIO	REALIZACIÓN DE APOYO CON LA DISPOSICIÓN FINAL DE SARGAZO	RECOLECCIÓN DE RESIDUOS SOLIDOS A CIELO ABIERTO Y COLONIAS	REALIZACIÓN DE APOYO CON LA DISPOSICIÓN FINAL DE CACHARROS	RECOLECCIÓN DE RSU DEL MUNICIPIO DE SOLIDARIDAD	RECOLECCIÓN DE RSU (ELECTROTALLER)
TOTAL DE TONELAJE MENSUAL POR CONCEPTO	0	466.45	552.09	5,720.18	9,487.80
TOTAL DE TONELAJE MENSUAL DE RSU				15,207.98	

Evidencia fotográfica de la actividad.



A través del link <https://www.facebook.com/SServPubSolidaridad/?ti=as> se podrá consultar la información de las actividades realizadas, por la Dirección de Mantenimiento e Higiene Urbana.



H. AYUNTAMIENTO DE SOLIDARIDAD
DIRECCIÓN DE MANTENIMIENTO
E HIGIENE URBANA
PLAYA DEL CARMEN, QUINTANA ROO
2021 - 2024



H. AYUNTAMIENTO DE SOLIDARIDAD
SECRETARÍA DE SERVICIOS PÚBLICOS
MUNICIPALES
PLAYA DEL CARMEN, QUINTANA ROO
2021 - 2024



REALIZACIÓN DE BARRIDOS MANUALES EN LA CIUDAD Y EN LOS ACCESOS A LAS PLAYAS

Objetivo:

Realizar el barrido manual y la limpieza de accesos a playas para ofrecer una mejor imagen del municipio a todos los turistas y habitantes que transitan en el primer cuadro de la ciudad y en los accesos a las playas.

Población objetivo:

La población en general de Solidaridad, así como los turistas que transitan por vialidades del territorio municipal.

Descripción:

El servicio de barrido en la ciudad permite tener vialidades limpias y seguras, brindando confort a los habitantes y visitantes del municipio.

Durante este trimestre se implementó el plan de trabajo en donde se consideró la atención de 181 rutas de servicio que cubren la ciudad, los accesos a playas y la alcaldía de Puerto Aventuras, así mismo se brindó el apoyo en parques, eventos masivos puntos de vacunación y se apoyó en el programa “Una obra por día”.

Actividades realizadas y resultados obtenidos:

En este trimestre se barrieron **56,479,135.83M²** de las **51,609,473.88M²** que se tenían programado, por lo tanto, se logró rebasar la meta, derivado a que se fortaleció el barrido en la zona turística por la temporada de semana santa.

En las siguientes tablas se desglosa los resultados obtenidos por cada mes:

DESGLOSE DE LA ACTIVIDAD	
MES	M2
Abril	18,551,657.66
Mayo	18,553,437.77
Junio	19,374,040.40
Total:	56,479,135.83



H. AYUNTAMIENTO DE SOLIDARIDAD
DIRECCIÓN DE MANTENIMIENTO
E HIGIENE URBANA
PLAYA DEL CARMEN, QUINTANA ROO
2021 - 2024



H. AYUNTAMIENTO DE SOLIDARIDAD
SECRETARÍA DE SERVICIOS PÚBLICOS
MUNICIPALES
PLAYA DEL CARMEN, QUINTANA ROO
2021 - 2024





DESGLOSE DE LOS METROS CUADRADOS BARRIDOS POR MES, DURANTE ESTE TRIMESTRE

ABRIL 2022

FECHA	BARRIDO MANUAL							
	TOTAL M2 BARRIDO MANUAL	TOTAL M2 BARRIDO MANUAL OPERATIVO ESPECIAL	TOTAL M2 BARRIDO MANUAL PUERTO AVENTURAS	TOTAL M2 BARRIDO EN LA CIUDAD	TOTAL M2 ACCESO A PLAYAS	TOTAL M2 ACCESO A PLAYAS OPERATIVO ESPECIAL	TOTAL M2 BARRIDO ACCESO A PLAYAS	TOTAL M2 BARRIDO GENERAL
TOTAL	17,423,474.18	64,089.66	61,910.00	17,549,473.84	989,473.70	12,710.12	1,002,183.82	18,551,657.66

MAYO 2022

FECHA	BARRIDO MANUAL							
	TOTAL M2 BARRIDO MANUAL	TOTAL M2 BARRIDO MANUAL OPERATIVO ESPECIAL	TOTAL M2 BARRIDO MANUAL PUERTO AVENTURAS	TOTAL M2 BARRIDO EN LA CIUDAD	TOTAL M2 ACCESO A PLAYAS	TOTAL M2 ACCESO A PLAYAS OPERATIVO ESPECIAL	TOTAL M2 BARRIDO ACCESO A PLAYAS	TOTAL M2 BARRIDO GENERAL
TOTAL	16,469,077.42	1,039,329.04	42,540.00	46,000.00	17,596,946.46	956,490.31	18,553,436.77	Total

JUNIO 2022

FECHA	BARRIDO MANUAL							
	TOTAL M2 BARRIDO MANUAL	TOTAL M2 BARRIDO MANUAL OPERATIVO ESPECIAL	TOTAL M2 BARRIDO MANUAL PUERTO AVENTURAS	TOTAL M2 BARRIDO EN LA CIUDAD	TOTAL M2 ACCESO A PLAYAS	TOTAL M2 ACCESO A PLAYAS OPERATIVO ESPECIAL	TOTAL M2 BARRIDO ACCESO A PLAYAS	TOTAL M2 BARRIDO GENERAL
Total	17,579,316.70	463,718.00	304,834.00	36,700.00	18,384,568.70	989,471.70	19,374,040.40	Total



H. AYUNTAMIENTO DE SOLIDARIDAD
DIRECCIÓN DE MANTENIMIENTO
E HIGIENE URBANA
PLAYA DEL CARMEN, QUINTANA ROO
2021 - 2024





H. AYUNTAMIENTO DE SOLIDARIDAD
SECRETARÍA DE SERVICIOS PÚBLICOS
MUNICIPALES
PLAYA DEL CARMEN, QUINTANA ROO
2021 - 2024





Evidencia fotográfica de la actividad



A través del link <https://www.facebook.com/SServPubSolidaridad/?ti=as> se podrá consultar la información de las actividades realizadas, por la Dirección de Mantenimiento e Higiene Urbana.



H. AYUNTAMIENTO DE SOLIDARIDAD
DIRECCIÓN DE MANTENIMIENTO
E HIGIENE URBANA
PLAYA DEL CARMEN, QUINTANA ROO
2021 - 2024



H. AYUNTAMIENTO DE SOLIDARIDAD
SECRETARÍA DE SERVICIOS PÚBLICOS
MUNICIPALES
PLAYA DEL CARMEN, QUINTANA ROO
2021 - 2024





SERVICIOS PARA EL SANEAMIENTO AMBIENTAL REALIZADOS

Unidad Administrativa:	Dirección de Mantenimiento e Higiene Urbana
Línea de acción PMD:	3.I.1 Implementar el programa Manos a la Obra y una Obra por Día, para limpiar espacios públicos, mejorar y optimizar la imagen urbana del municipio de Solidaridad.
Periodo que se informa:	01 de abril al 30 de junio de 2022.

Objetivo: Contribuir que los lotes utilizados para depositar los desechos, sean controlados mediante el programa “Manos a la Obra” y con esto contar con espacios limpios y seguros para la recreación.

Población objetivo:

La población en general de Solidaridad, así como los turistas que transitan por vialidades del territorio Municipal.

Descripción:

El servicio para el saneamiento ambiental evita la generación de focos de infección en el municipio, ya que, al no realizar la disposición final correcta de los desechos, así como de la basura en general, se crea una contaminación cruzada en los desechos que trae consigo la existencia de bacterias que dañan la salud de los habitantes y visitantes, esto sin contar que se vuelven lugares inseguros para el peatón, por lo que con el programa Manos a la Obra, se pretende disminuir estos espacios utilizados de manera incorrecta.

Durante este trimestre se han identificado colonias en las que existen tiradero a cielo abierto, los cuales han sido atendidos de manera reincidente como es el caso del fraccionamiento Villas del Sol, así como la colonia Luis Donaldo Colosio y El Ejido.

Actividades realizadas y resultados obtenidos:

Durante este segundo trimestre, se realizaron **91 servicios** por lo que la **meta proyectada se cumplió**, al contar con el personal y la maquinaria adecuada para poder atender los 48 tiraderos que se ubicaron durante este trimestre y con ello se logró la disposición final adecuada a todos los desechos que se encontraron en estos sitios.

Los 91 servicios realizados corresponden a las veces que el equipo de personas encargadas de la limpieza de tiraderos, acudió a brindar la atención a cada uno de los tiraderos existentes.



H. AYUNTAMIENTO DE SOLIDARIDAD
DIRECCIÓN DE MANTENIMIENTO
E HIGIENE URBANA
PLAYA DEL CARMEN, QUINTANA ROO
2021 - 2024



II. AYUNTAMIENTO DE SOLIDARIDAD
SECRETARÍA DE SERVICIOS PÚBLICOS
MUNICIPALES
PLAYA DEL CARMEN, QUINTANA ROO
2021 - 2024





A través del link <https://www.facebook.com/SServPubSolidaridad/?ti=as> se podrá consultar la información de las actividades realizadas, por la Dirección de Mantenimiento e Higiene Urbana.

LIMPIEZA DE LOS TIRADEROS A CIELO ABIERTO (MANOS A LA OBRA)

Objetivo:

Realizar la recolección de los desechos existentes en los tiraderos a cielo abierto, para evitar focos de infección y la proliferación de fauna nociva.

Población objetivo:

La población en general de Solidaridad, así como los turistas que transitan por vialidades del territorio municipal.

Descripción:

El servicio de limpieza en tiraderos a cielo abierto permite contar con espacios libres de contaminantes, lo que contribuye a la buena imagen del municipio.

Actividades realizadas y resultados obtenidos:

En este segundo trimestre se recolectaron **1,533.97** toneladas de las **666** toneladas que se tenían programados, por lo tanto, se rebasó la meta, permitiendo atender **48 tiraderos** que generaban un foco de infección para los habitantes y visitantes de este municipio. Esta actividad corresponde al programa que encabeza nuestra Presidenta la Lic. Roxana Lili Campos Miranda nombrado “Manos a la Obra”.

En la siguiente tabla se desglosa el resultado obtenido por cada mes:

DESGOSE DE LA ACTIVIDAD	
MES	TONELADAS
Abril	1,086.81
Mayo	188.08
Junio	259.07
Total	1,533.96



H. AYUNTAMIENTO DE SOLIDARIDAD
DIRECCIÓN DE MANTENIMIENTO
E HIGIENE URBANA
PLAYA DEL CARMEN, QUINTANA ROO
2021 - 2024




H. AYUNTAMIENTO DE SOLIDARIDAD
SECRETARÍA DE SERVICIOS PÚBLICOS
MUNICIPALES
PLAYA DEL CARMEN, QUINTANA ROO
2021 - 2024



DESGLOSE DE COLONIAS BENEFICIADAS POR MES, DURANTE ESTE TRIMESTRE

ABRIL		MAYO		JUNIO	
COLONIA	TON	COLONIA	TON	COLONIA	TON
Centro	8.22	Ejido	2.79	Ejido	12.18
Ejido	259.98	Colosio	23.74	Mision las Flores	42.29
El Pedregal	41.62	La Guadalupana	26.83	Palmas I	9.15
Forjadores	15.50	Mundo Hábitat	42.38	Playa Azul	35.07
Fundadores	28.09	Nicte-Ha	28.01	Puerto Aventuras	82.27
Galaxia del Carmen II	189.69	Puerto Aventuras	7.43	Tumben Chilam	78.11
La Guadalupana	59.76	Real Ibiza	28.24	Total	259.07
Luis Donaldo Colosio	4.30	Tumben Chilam	26.86		
Marsella	76.00	Villamar I	1.80		
Nueva Creación	18.66	Total	188.08		
Puerto Aventuras	20.73				
Villamar II	14.32				
Villas del Sol	89.18				
Villas Riviera	8.18				
Zazil-Ha	252.58				
Total	1,086.81				

Evidencia fotográfica de la actividad



[Handwritten signature]



H. AYUNTAMIENTO DE SOLIDARIDAD
DIRECCIÓN DE MANTENIMIENTO
E HIGIENE URBANA
PLAYA DEL CARMEN, QUINTANA ROO
2021 - 2024



H. AYUNTAMIENTO DE SOLIDARIDAD
SECRETARÍA DE SERVICIOS PÚBLICOS
MUNICIPALES
PLAYA DEL CARMEN, QUINTANA ROO
2021 - 2024

[Handwritten signature]



A través del link <https://www.facebook.com/SServPubSolidaridad/?ti=as> se podrá consultar la información de las actividades realizadas, por la Dirección de Mantenimiento e Higiene Urbana.

**ACTIVIDADES COMPLEMENTARIAS
DESCACHARRIZACIÓN**

Objetivo:

Contribuir con la limpieza de las colonias y concientizar a los habitantes y visitantes la necesidad de cuidar el medio ambiente.

Población objetivo:

La población en general de Solidaridad, así como los turistas que transitan por vialidades del territorio municipal.

Descripción:

Derivado del crecimiento exponencial que ha tenido este municipio, el incremento de los cacharros ha sido significativo en los hogares, por lo que la presente Administración ha implementado el programa de descacharrización, el cual consiste en la recolección casa por casa de los desechos generados.

Actividades realizadas y resultados obtenidos:

En este segundo trimestre se han logrado atender 44 colonias y/o fraccionamientos, con un total de **571.05** toneladas de cacharros recogidos, lo que ha permitido tener un municipio más limpio y libre de cacharros.

En la siguiente tabla se desglosa el resultado obtenido por cada mes:

DESGOSE DE LA ACTIVIDAD	
MES	TONELADAS
Abril	0
Mayo	235.77
Junio	335.28
Total	571.05



H. AYUNTAMIENTO DE SOLIDARIDAD
DIRECCIÓN DE MANTENIMIENTO
E HIGIENE URBANA
PLAYA DEL CARMEN, QUINTANA ROO
2021 - 2024



H. AYUNTAMIENTO DE SOLIDARIDAD
SECRETARÍA DE SERVICIOS PÚBLICOS
MUNICIPALES
PLAYA DEL CARMEN, QUINTANA ROO
2021 - 2024



DESGLOSE DE COLONIAS BENEFICIADAS DURANTE ESTE TRIMESTRE

DESCACHARRIZACIÓN			
Nº	COLONIA	ruta (SECCIÓN.)	TONELADAS
1	Luis Donaldo Colosio	6,7,8 y 9	71.58
2	Zazil-Ha	3	5.16
3	Nicte-Ha	14	4.46
4	Zona Industrial		0.53
5	La Guadalupana	18	52.00
6	Playa Magna	16	0.54
7	Villas Riviera	17	7.43
8	El Peten		12.01
9	Balam Tun	15	8.39
10	Lol Tun		0
11	28 de Julio (Nueva Creación)	29	20.46
12	Mundo Hábitat	31	1.35
13	Misión Villamar I	30	20.61
14	Lol Katun	18	1.94
15	Cataluña	26	2.21
16	Misión Villamar II	32	16.65
17	Cataluña II	26	1.2
18	Los Olivos		3.33
19	Arrecifes	16	0.72
20	Tumben Chilan	31	1.18
21	Toscana		2.94
22	Galaxia II	25	10.87
23	Galaxia I		3.98
24	Puerto Aventuras	50	18.06
25	Bosque Real	27	1.78
26	Santa Fe		6.26
27	Misión del Carmen	28	2.21
28	Villas del Sol	21, 2224,39,47,56,58	175.15
29	El Fundador	27	0.86
30	Punta Estrella	25	2.04
31	Centro	1,2	17.66
32	Gonzalo Guerrero	4	6.01
33	Sac Pakal	4	0.5
34	Infonavit Gaviotas	4	0.38
35	Aviación	5	3.65
36	Xaman Ha	3	5.61

[Handwritten signature]



H. AYUNTAMIENTO DE SOLIDARIDAD
DIRECCIÓN DE MANTENIMIENTO
E HIGIENE URBANA
PLAYA DEL CARMEN, QUINTANA ROO
2021 - 2024



[Handwritten signature]

H. AYUNTAMIENTO DE SOLIDARIDAD
SECRETARÍA DE SERVICIOS PÚBLICOS
MUNICIPALES
PLAYA DEL CARMEN, QUINTANA ROO
2021 - 2024



Nº	COLONIA	RUTA (SECCIÓN,)	TONELADAS
37	Quintas del Carmen	3	2.53
38	Ejido	10, 11, 13	46.35
39	Palmas I	19	5.31
40	Palmas II	44	5.10
41	Misión Las Flores	20	14.88
42	Bellavista	40	1.36
43	Cristo Rey	32	5.20
44	Marsella II	44	0.61
Total			571.05

Evidencia fotográfica de la actividad



A través del link <https://www.facebook.com/SServPubSolidaridad/?ti=as> se podrá consultar la información de las actividades realizadas, por la Dirección de Mantenimiento e Higiene Urbana.

Elaboró: Elizabeth Fernández Pegueros / Ayudante

Lic. José Martín Barceló Burgos
Director de Mantenimiento e
Higiene Urbana



H. AYUNTAMIENTO DE SOLIDARIDAD
DIRECCIÓN DE MANTENIMIENTO
E HIGIENE URBANA
PLAYA DEL CARMEN, QUINTANA ROO
2021 - 2024

Lic. Benny Felipe De Jesús Millán Parra
Secretario de Servicios Públicos
Municipales



H. AYUNTAMIENTO DE SOLIDARIDAD
SECRETARÍA DE SERVICIOS PÚBLICOS
MUNICIPALES
PLAYA DEL CARMEN, QUINTANA ROO
2021 - 2024





“REFORESTACIÓN EN LOS ESPACIOS PÚBLICOS”	
Unidad Administrativa:	Dirección de Espacios Públicos
Línea de acción PMD:	3.I.5. Sectorizar la provisión de servicios públicos municipales para la recolección de basura, limpieza de calles y parques, así como la poda de árboles y jardines y la administración de viveros municipales; también se contará con instalaciones y centros de trabajo tanto en Puerto Aventuras como en Villas del Sol.
Periodo que se informa:	Del: 01 de abril al 30 de junio 2022

Objetivo Proyecto/Actividad:

Embellecer los espacios públicos a través de actividades de reforestación que también promueven el uso sostenible de nuestras especies de plantas en el Municipio de Solidaridad.

Población Objetivo:

Camellones, parques o áreas ajardinadas del Municipio de Solidaridad.

Descripción Proyecto/Actividad:

Con el impulso de diversas actividades que se están efectuando en los viveros municipales, como es la producción de plantas, preparación de composta y tierra, a través de la recolecta de hojas, desecho vegetal, preparación de semilleros, banqueo, esquejes, rescate de plantas y camas para la producción de composta de lumbricultura, mantenimiento general, desmonte de plantas, clasificar o acomodar las plantas por especie; se efectúa la actividad de reforestación para impulsar áreas o camellones que servirán para la siembra de especies en la rehabilitación de áreas verdes, jardines, parques o camellones que requieran de árboles o plantas diversas para enaltecer los espacios públicos y vialidades, adicional de que se fomenta el cuidado ambiental. Esto es organizado por los biólogos de la Dirección de Espacios Públicos, en un programa de trabajo que previamente se analiza en base a las necesidades de los viveros municipales y a las áreas que sean requeridas de su atención una vez al mes.

Actividades Realizadas:

La meta anual programada para es de 12 espacios públicos reforestados, en este trimestre se reforestó 1 área, de los 3 que se tenían programados, quedando por debajo de la meta establecida derivado de que durante este periodo se estuvieron efectuando estudios del suelo en diversos puntos, encontrándose no aptos para la reforestación, sin embargo, se continúa en estudio diversos camellones y parques que cuenten con las características óptimas para efectuar la actividad de reforestación. Sólo se efectuó en la plaza pública 28 de julio de la Col. Centro, siendo de las especies sembradas crotos y adelfas con la cantidad de 2550 piezas en total entre los días 02 al 20 de junio del año en curso.

H. AYUNTAMIENTO DE SOLIDARIDAD
DIRECCIÓN DE ESPACIOS PÚBLICOS
MUNICIPALES
PLAYA DEL CARMEN, QUINTANA ROO
2021 - 2024


H. AYUNTAMIENTO DE SOLIDARIDAD
SECRETARÍA DE SERVICIOS PÚBLICOS
MUNICIPALES
PLAYA DEL CARMEN, QUINTANA ROO
2021 - 2024



TABLA 1.1 REFORESTACIÓN EN ESPACIOS PÚBLICOS

N°	Fecha					Ubicación	Colonia	Especies sembradas
		Parque	Área Verde	Camellón	Plaza pública			
1	2-20 de junio				✓	Av. 20 entre calles 8 y 10	Centro	Croto y adelfas
TOTAL		0	0	0	1	Colonias Atendidas	1	2550 pzas.

Evidencia Fotográfica:



A través del Link <https://www.facebook.com/SServPubSolidaridad/?ti=as> se podrá consultar la información de las actividades realizadas por la Dirección de Espacios Públicos.

PRODUCCIÓN DE PLANTAS EN LOS VIVEROS MUNICIPALES

Objetivo Proyecto/Actividad:

Recuperar áreas urbanas para generar un impacto positivo al entorno social y a la imagen del Municipio de Solidaridad, pero sobre todo al medio ambiente, proporcionando lugares de sano esparcimiento.

Población Objetivo:

Viveros Municipales de la ciudad de Playa del Carmen.

Descripción Proyecto/Actividad:

Para una buena producción de plantas es indispensable llevar a cabo buenas prácticas de manejo de especies de plantas para su sano desarrollo, de las cuales proporcionar un suelo en las mejores condiciones resulta muy efectivo. La composta que se va generando de la poda de los espacios públicos o las ramas y hojarasca, que pasa tras el proceso de lumbricultura;



H. AYUNTAMIENTO DE SOLIDARIDAD
DIRECCIÓN DE ESPACIOS PÚBLICOS
MUNICIPALES

PLAYA DEL CARMEN, QUINTANA ROO



H. AYUNTAMIENTO DE SOLIDARIDAD
SECRETARÍA DE SERVICIOS PÚBLICOS
MUNICIPALES

PLAYA DEL CARMEN, QUINTANA ROO

2021 - 2024





coadyuva a la preparación de tierra previamente tratada por el personal de los viveros, ya que con los nutrientes o sustratos necesarios incrementarán su tamaño y florecerán para posteriormente se puedan reproducir generando semillas que germinarán en nuevos brotes. El personal de los viveros municipales trasplanta en bolsas especiales de jardinería esos nuevos brotes, los cuales requerirán una atención adecuada como suficiente luz, agua, limpieza de tallos u hojas, desmonte de maleza que afecte el crecimiento de la planta, etc.; usando herramientas como palas, trasplantador, botellas de riego, bolsas de jardín, pinzas, tijeras de jardín, podadora de mano, etc. Llevando un registro de acuerdo a su clasificación por especie, tamaño y acomodo de zona de acuerdo a la cantidad de luz que debe recibir. Todos estos cuidados permitirán que una vez alcanzado las dimensiones de altura y diámetro de tallo suficientes (diferentes en cada especie) y su raíz, estén aptas para ser trasladadas a la repoblación siempre y cuando no hayan perecido en su desarrollo a pesar de los cuidados que se les haya brindado, el cual tarda alrededor de uno a tres meses dependiendo la especie.

Derivado de lo anterior, las diversas especies de plantas estarán listas para ser empleadas en actividades de reforestación en los espacios públicos.

Actividades Realizadas:

Durante este trimestre, se produjo la cantidad de 498 plantas en los viveros municipales de los 480 que se tenían programados, ya que tan sólo en el mes de abril se produjo la cantidad de 280 especies de plantas como la palma kerpis, orégano, aralia, entre otras especies. Para el mes de mayo no hubo producción de plantas derivado de los cambios bruscos de temperatura, afectaron las especies en desarrollo las cuales perecieron durante este lapso. En el mes de junio se produjeron plantas como teléfono, palma chit, huela de noche, akit, orégano y aralia que con muchos cuidados del personal de viveros pudieron desarrollarse de forma sana sumando 218 plantas, dando como resultado durante el trimestre la suma de 498 plantas. Gracias al personal especializado de los viveros municipales se logró un avance en la producción de plantas para este periodo a reportar impulsando los viveros municipales.

A continuación, se desglosa las plantas que se produjeron en el periodo:

TABLA 1.2 PRODUCCIÓN DE PLANTAS DE ORNATO EN LOS VIVEROS MUNICIPALES					
Nº	Tipo de Plantas	Abril	Mayo	Junio	Total de plantas producidas por especie
1	Orégano	50	0	29	79
2	Aralia	45	0	40	85
3	Akit	0	0	50	50
4	Huela de noche	0	0	25	25





5	Palma Kerpis	115	0	0	115
6	Palma Chit	0	0	35	35
7	Dracena Roja	20	0	0	20
8	Planta Teléfono	50	0	39	89
TOTAL DE PLANTAS PRODUCIDAS EN EL PERIODO		280	0	218	498

Evidencia Fotográfica:



A través del Link <https://www.facebook.com/SServPubSolidaridad/?ti=as> se podrá consultar la información de las actividades realizadas por la Dirección de Espacios Públicos.

PRODUCCIÓN DE COMPOSTAJE PARA LOS VIVEROS MUNICIPALES

Objetivo Proyecto/Actividad:

Contribuir al fomento del medio ambiente a través de la reutilización del desecho vegetal que servirá para el desarrollo de plantas y en la rehabilitación de camellones, parques o áreas verdes que así lo requieran.

Población Objetivo:

Camellones, parques o áreas ajardinadas del Municipio de Solidaridad.

Descripción Proyecto/Actividad:

A consecuencia del rápido crecimiento del Municipio, la cantidad de desechos de basura ha aumentado, debido a esto la Dirección de Espacios Públicos efectúa un proceso de reutilización de materiales originados de la poda de parques y áreas ajardinadas resultado de las actividades diarias, aprovechando de ello, la separación para obtener composta que es utilizada como abono orgánico.

De esta forma se beneficia la disminución de desechos que son llevados al relleno sanitario y al mismo tiempo se aprovecha su degradación o tratamiento para el desarrollo de plantas o en actividades de reforestación que impulsan la rehabilitación de parques, áreas verdes o

H. AYUNTAMIENTO DE SOLIDARIDAD
DIRECCIÓN DE ESPACIOS PÚBLICOS
MUNICIPALES

PLAYA DEL CARMEN, QUINTANA ROO

2021 - 2024

H. AYUNTAMIENTO DE SOLIDARIDAD
SECRETARÍA DE SERVICIOS PÚBLICOS
MUNICIPALES

PLAYA DEL CARMEN, QUINTANA ROO

2021 - 2024



camellones que requieran de árboles o plantas diversas. Más que enaltecer los espacios públicos y vialidades, se fomenta el cuidado ambiental.

Cuando se recibe en los viveros municipales el desecho vegetal se procede a su trituración con apoyo de una trituradora de ramas u hojas para ser preparada con tierra y todo tipo de materia orgánica (como cáscara de frutas, huevo, etc.). Posterior a ello pasa al proceso de lumbricultura el cual va descomponiendo la materia orgánica para que alcance los nutrientes y sustratos necesarios para ser empleado en los brotes nuevos al momento de efectuar el trasplante para que puedan desarrollarse las plantas. Así mismo, la composta que se genera también es empleada en los camellones o áreas ajardinadas cuando se efectúa la actividad de reforestación, ya que como bien se explicó tiene los nutrientes necesarios para ser trasplantadas. El proceso de trituración se va generando semanalmente.

Actividades Realizadas y Resultados Obtenidos:

Durante este trimestre, se produjo la cantidad de 527 metros cúbicos de composta en los viveros municipales de los 220 que se tenían programados, por lo que la meta se supera debido a la gran cantidad de material vegetal que se generó de la poda de áreas ajardinadas y apoyo a dependencias, por tanto, hubo un mayor concentrado de abono orgánico.

Sólo en el mes de abril se generó la cantidad de 419 metros cúbicos de composta, cuando en los meses de mayo y junio tuvieron menor producción, derivado de que no hubo tanta concentración de desecho vegetal. Por tanto, la cantidad de abril que fueron 419 metros cúbicos, en mayo se efectuó la cantidad de 67 metros cúbicos y en el mes de junio se realizó la cantidad de 41 metros cúbicos de 256 metros cúbicos de composta producida, beneficiando el desarrollo de las especies de plantas.

A continuación, se desglosa la cantidad que se generó de composta en el periodo:

1.3 PRODUCCIÓN DE COMPOSTAJE (M³)			
Ubicación de viveros	ABRIL	MAYO	JUNIO
Av. 95 norte entre las calles 14 y 16 Col. Ejido	159	63	8
Calle Misión del Carmen con Misión de los Arcos, Frac. Misión del Carmen	260	4	33
Total de M³	419	67	41
	527		

X



H. AYUNTAMIENTO DE SOLIDARIDAD
DIRECCIÓN DE ESPACIOS PÚBLICOS
MUNICIPALES
PLAYA DEL CARMÉN, QUINTANA ROO
2021 - 2024



H. AYUNTAMIENTO DE SOLIDARIDAD
SECRETARÍA DE SERVICIOS PÚBLICOS
MUNICIPALES
PLAYA DEL CARMÉN, QUINTANA ROO
2021 - 2024

P





Evidencia Fotográfica:



A través del Link <https://www.facebook.com/SServPubSolidaridad/?ti=as> se podrá consultar la información de las actividades realizadas por la Dirección de Espacios Públicos.

REALIZACIÓN DE SERVICIOS DE MANTENIMIENTO DE VIVEROS MUNICIPALES.

Objetivo Proyecto/Actividad:

Contribuir a la preservación de las especies de plantas, que serán de gran aporte en las actividades de reforestación en los espacios públicos.

Población Objetivo:

Viveros Municipales de la ciudad de Playa del Carmen.

Descripción Proyecto/Actividad:

Gracias a las labores diarias en el mantenimiento de los viveros, de las cuales se emplea la aplicación de fertilizantes, herbicidas, aplicación de productos minerales o nutrientes, riego, cambio o trasplante de plantas; son actividades indispensables para el sano crecimiento de las especies que se encuentran en los viveros municipales.

El personal de los viveros municipales trabaja con las herramientas tipo rastrillo donde aprovecha la recolección de hojarasca que se concentra en los viveros para la trituración y compostaje, con las coas o azada se efectúan los hoyuelos para hacer trasplantes o en actividades de reforestación.

También se elaboran regadores con botellas de plástico para reutilizar y mantener con mayor tiempo prolongado la hidratación de la tierra. Se trabaja en la elaboración de las áreas de semilleros para la producción de plantas, se mantiene el inventario actualizado de los viveros municipales, se verifica y actualiza la clasificación de las especies de plantas, se efectúa banqueo o esquejes y camas para la producción de composta de lombricultura como parte de las acciones para impulsar los viveros municipales.

X



H. AYUNTAMIENTO DE SOLIDARIDAD
DIRECCIÓN DE ESPACIOS PÚBLICOS
MUNICIPALES

PLAYA DEL CARMEN, QUINTANA ROO
2021 - 2024



H. AYUNTAMIENTO DE SOLIDARIDAD
SECRETARÍA DE SERVICIOS PÚBLICOS
MUNICIPALES
PLAYA DEL CARMEN, QUINTANA ROO
2021 - 2024

P





Actividades Realizadas y Resultados Obtenidos:

Durante este trimestre, se efectuó la cantidad de 271 servicios de mantenimiento en los viveros municipales de los 255 que se tenían programados, por lo que la meta quedó por encima de lo programado debido al mejoramiento de personal capacitado para efectuar los cuidados pertinentes de las diversas especies de plantas, para impulsar los viveros municipales.

La cantidad de servicios que se efectuaron en el mes de abril son 107, para el mes de mayo se efectuó la cantidad de 73 servicios y para el mes de junio se realizó la cantidad de 91 servicios, sumando la totalidad de 271 servicios, los cuales se llevaron a cabo con recursos caseros y preparación de tierra con componentes naturales que beneficiaron el desarrollo de plantas.

A continuación, se desglosa la cantidad que se generó de composta en el periodo:

1.4 SERVICIOS DE MANTENIMIENTO EN LOS VIVEROS MUNICIPALES					
Nº	Periodo	ABRIL	MAYO	JUNIO	TOTAL
1	Mantenimiento de plantas	25	17	32	74
2	Limpieza de vivero	33	34	35	102
3	Esqueje o reproducción	8	8	13	29
4	Apoyo retiro de plantas en av.	41	14	11	64
Total de servicios efectuados		107	73	91	271

Evidencia Fotográfica:



H. AYUNTAMIENTO DE SOLIDARIDAD
SECRETARÍA DE SERVICIOS PÚBLICOS
MUNICIPALES
PLAYA DEL CARMEN, QUINTANA ROO
2021 - 2024





“MANTENIMIENTO PARA LA INFRAESTRUCTURA FÍSICA Y ESPACIOS PÚBLICOS”	
Unidad Administrativa:	Dirección de Espacios Públicos
Línea de acción PMD:	3.I.1. Implementar el programa manos a la obra y una obra por día, para limpiar espacios públicos, mejorar y optimizar la imagen urbana del municipio de solidaridad.
Periodo que se informa:	Del: 01 de abril al 30 de junio 2022

Objetivo Proyecto/Actividad:

Mantener y mejorar las condiciones en la infraestructura física en parques y domos, así como en los cenotes de parques para preservar el saneamiento ambiental, así como proporcionar bienestar y prevenir la inseguridad.

Población Objetivo:

Parques, domos, áreas verdes y cenotes de parques en el Municipio de Solidaridad, donde la ciudadanía disfruta de actividades de sano esparcimiento.

Descripción Proyecto/Actividad:

Se efectúan actividades de poda y limpieza en los espacios públicos de acuerdo a un cronograma de trabajo mensual que en base a un recorrido previo se agenda por zona que requiera atención inmediata o de acuerdo a los reportes o peticiones ciudadanas, para que cada una pueda ser atendida. Por tanto, los 220 parques y áreas verdes existentes en el municipio se van rotando mensualmente por colonia o zona distribuyendo a las cuadrillas de trabajo. Para la actividad de pintura se determina las áreas que requieran con urgencia el mantenimiento, aunque debe ser mínimo dos veces al año para conservar sus estructuras, por ello, hay una cuadrilla especial para esta actividad. En el caso de los cenotes se efectúa pepena de basura, poda, rastrillado, etc. en base a una calendarización mensual.

Actividades Realizadas y Resultados Obtenidos:

La meta anual de este indicador es efectuar 1,140 servicios de mantenimiento, este trimestre se programó 285 servicios y se realizaron 305 servicios de mantenimiento siendo aceptable dentro de la meta programada. Se realizaron 10 servicios de mantenimiento en parques y domos (mantenimiento en pintura), 26 servicios de pintura en guarniciones, 262 servicios de poda y limpieza; así como 7 servicios de limpieza general en cenotes. Por tanto, la meta superó lo programado ya que se fortalecieron las labores operativas en las actividades que habían quedado pendientes para su atención del primer trimestre en apoyo a la limpieza de escuelas. Gracias a esa acción, varias colonias y fraccionamientos que requerían de atención inmediata, fueron beneficiadas.



H. AYUNTAMIENTO DE SOLIDARIDAD
DIRECCIÓN DE ESPACIOS PÚBLICOS
MUNICIPALES
PLAYA DEL CARMEN, QUINTANA ROO



EL AYUNTAMIENTO DE SOLIDARIDAD
SECRETARÍA DE SERVICIOS PÚBLICOS
MUNICIPALES
PLAYA DEL CARMEN, QUINTANA ROO
2021 - 2024





TABLA 2.1 SERVICIOS DE MANTENIMIENTO PARA LA INFRAESTRUCTURA FÍSICA Y ESPACIOS PÚBLICOS				
Servicios efectuados	ABRIL	MAYO	JUNIO	TOTAL
Mantenimiento en parques y domos	5	2	29	36
Poda y limpieza en los espacios públicos	80	95	87	262
Limpieza general en cenotes	3	3	1	7
Total de servicios de poda y limpieza	88	100	117	305

A través del Link <https://www.facebook.com/SServPubSolidaridad/?ti=as> se podrá consultar la información de las actividades realizadas por la Dirección de Espacios Públicos.

REALIZACIÓN DE SERVICIOS DE MANTENIMIENTO EN PARQUES Y DOMOS.

Objetivo Proyecto/Actividad:

Mejorar las condiciones de los parques y domos del Municipio de Solidaridad a través de servicios de pintura o mantenimiento en la infraestructura urbana con la finalidad de brindar mejores condiciones a las instalaciones destinadas a las actividades de convivencia social.

Población Objetivo:

Parques y domos del Municipio de Solidaridad donde la ciudadanía disfruta de actividades de sano esparcimiento.

Descripción Proyecto/Actividad:

Con la finalidad de realzar la imagen urbana, fomentar actividades deportivas, lugares de convivencia y recreación familiar para los Solidarences; se efectúa el mantenimiento de parques, domos y campos deportivos con la aplicación de pintura en muros, columnas, bardas, bancas, gradas, guarnición de las áreas de juegos infantiles y aparatos de ejercicio. Empleando una cuadrilla especial de pintura que previamente limpia la zona y posteriormente raspa el área para ser aplicada la pintura correspondiente, utilizando herramientas como machetes, cepillos de raspado, escobas, espátulas, rodillos, brochas y pintura acrílica, vinílica, esmalte y tráfico. Lo anterior, para la conservación de los espacios públicos, mismas que son programadas de acuerdo a un censo previo para su rehabilitación o por requerimiento de la ciudadanía.

X



H. AYUNTAMIENTO DE SOLIDARIDAD
DIRECCIÓN DE ESPACIOS PÚBLICOS
MUNICIPALES
PLAYA DEL CARMEN, QUINTANA ROO
2021 - 2024



H. AYUNTAMIENTO DE SOLIDARIDAD
SECRETARÍA DE SERVICIOS PÚBLICOS
MUNICIPALES
PLAYA DEL CARMEN, QUINTANA ROO
2021 - 2024

P





Actividades Realizadas:

Durante este trimestre, se efectuó la cantidad de 10 servicios de pintura de los 5 que se tenían programados, por lo que la meta quedó por encima de lo programado derivado de que se contó con el suministro y material necesario para efectuar los trabajos que se tenían programados anteriormente y que no se pudieron concluir por falta de material en el trimestre anterior, así también, se procedió a efectuar pintura en guarniciones de avenidas para realzar la imagen urbana.

Sólo en el mes de abril se efectuó la cantidad de 5 servicios de mantenimiento en parques y domos, para el mes de mayo se realizó la cantidad de 2 servicios y en el mes de junio se efectuaron 3 servicios dando un total de **10 servicios**. Gracias a ello, se beneficiaron colonias o fraccionamientos como Frac. Villas del Sol, Puerto Maya y Misión de las Flores.

A continuación, se desglosa los servicios efectuados en el periodo:

TABLA 2.2 SERVICIOS DE PINTURA EN PARQUES Y DOMOS			
Nº	Fecha	Lugar	Actividad
1	22 de abril	Primer parque Fracc Villas del sol	Se pintó: Los pilares, pretils, guarniciones, base de luminaria del parque.
2	25 de abril	Segundo parque Fracc Villas del sol	Se pintó: Los pilares, pretils (interior y exterior) palapa, fogones, pilares del domo y guarniciones.
3	26 de abril	Tercer parque Fracc Villas del sol	Se pintó: Los pilares, pretils de alrededor del parque, fogones, guarniciones, y pilares de la palapa.
4	27 de abril	Cuarto parque Fracc Villas del sol	Se pintó: los pilares, pretils, baño, bases de bancas y bases de luminarias.
5	15 de abril	Parque Lol Beh sobre Puerto Maya Calzada Puerto Maya frente al cárcamo	Se pintó: cancha. Muros, barda y columnas de la cache
6	1 de mayo	Parque (1) ubicado sobre av. Flor de Romero con calle sauco, frac. Misión de las Flores.	Se pintó: Barda perimetral, bancas y fachada de entrega.
7	1 de mayo	Parque (2) ubicado sobre av. Flor de Romero con calle sauco y calle Flor Menta, frac. Misión de las Flores.	Se pintó: Barda perimetral, bancas y fachada de entrega.
8	29 de junio	Parque 1 ubicado en la calle Estercorarios sobre av. Constituyentes, Frac. Villas del Sol.	Se pintó: Barda perimetral de cancha de futbol rápido, bancas, gradas, guarnición del área perimetral del parque, bases de poste de luz.
9	29 de junio	Parque 2 ubicado en la calle Estercorarios sobre av. Constituyentes, Frac. Villas del Sol.	Se pintó: Barda perimetral de cancha de futbol rápido, bancas, gradas, asadores,



H. AYUNTAMIENTO DE SOLIDARIDAD
DIRECCIÓN DE ESPACIOS PÚBLICOS
MUNICIPALES
PLAYA DEL CARMEN, QUINTANA ROO
2021 - 2024



H. AYUNTAMIENTO DE SOLIDARIDAD
SECRETARÍA DE SERVICIOS PÚBLICOS
MUNICIPALES
PLAYA DEL CARMEN, QUINTANA ROO
2021 - 2024





			guarnición del área perimetral del parque, bases de poste de luz.
10	30 de junio	Parque ubicado sobre av. De los Gansos, fraccionamiento Villas del sol.	Se pintó: Barda perimetral de cancha de futbol rápido, bancas, asadores.
TOTAL DE SERVICIOS DE PINTURA			10

Lo que respecta al servicio de pintura en guarniciones, se efectuó la cantidad de 26 servicios en el trimestre beneficiando colonias como Nicté Ha, Misión del Carmen, Bosque Real, Zazil Ha, Nueva Creación y Galaxia del Carmen II.

TABLA 2.3 SERVICIOS DE PINTURA EN GUARNICIONES

Nº	Fecha	Ubicación
1	07 de junio	Sobre calle 10 Bis iniciando de av. Constructores hacia calle Fernando Montes de Oca, Fracc. Nicté Ha.
2	07 de junio	Sobre calle 5 Bis iniciando de av. Constructores hacia calle Fernando Montes de Oca, Fracc. Nicté Ha.
3	07 de junio	Sobre av. 15 Bis iniciando de av. Constructores hacia calle Fernando Montes de Oca, Fracc. Nicté Ha.
4	07 de junio	Sobre calle Fernando Monte de Oca iniciando de av. 5 Bis hacia calle 20 norte, Fracc. Nicté Ha.
5	07 de junio	Sobre calle 20 norte iniciando de av. Constructores hacia calle Montes de Oca, Fracc. Nicté Ha.
6	07 de junio	Sobre av. privada Misión del Carmen iniciando de av. Solidaridad hacia la av. privada de las Capuchinas, Col. Misión del Carmen.
7	08 de junio	Sobre av. privada Misión del Carmen iniciando de av. Solidaridad hacia la av. privada de las Capuchinas, Col. Misión del Carmen.
8	08 de junio	Sobre calle 20 norte iniciando calle Montez de Oca, hacia calle Juan Escutia, Fracc. Nicté Ha.
9	08 de junio	Sobre sobre av. 15 norte iniciando calle Montes de Oca, hacia calle Juan Escutia, Fracc. Nicté Ha.
10	08 de junio	Sobre sobre av. 10 Bis iniciando calle Montes de Oca, hacia calle Juan de La Barrera, Fracc. Nicté Ha.
11	09 de junio	Av. Misión del Carmen de Av. Solidaridad a calle Misión de Santa Fe
12	09 de junio	Av. Playa del Carmen de av. 28 de julio a Blvd. Avenida De las Naciones
13	09 de junio	Av. Monte de las Cascadas de Av. Chemuyil hacia Av. Monte Atlas
14	09 de junio	Av. Misión del Caribe de av. Chemuyil hacia Av. Misión de las Fuentes
15	10 de junio	Sobre calle Playa del Carmen iniciando de boulevard las Naciones hacia av. Solidaridad, Col. Nueva Creación



H. AYUNTAMIENTO DE SOLIDARIDAD
DIRECCIÓN DE ESPACIOS PÚBLICOS
MUNICIPALES

PLAYA DEL CARMEN, QUINTANA ROO
2021 - 2024



H. AYUNTAMIENTO DE SOLIDARIDAD
SECRETARÍA DE SERVICIOS PÚBLICOS
MUNICIPALES


PLAYA DEL CARMEN, QUINTANA ROO
2021 - 2024





16	10 de junio	Sobre av. Misión del Caribe iniciando de la calle Misión de las Fuentes hacia av. 115, Col. Misión del Carmen.
17	10 de junio	Sobre calle cerrada del Carmen iniciando de la calle Misión de santa Fe hacia Av. Colosio, Col. Misión del Carmen.
18	10 de junio	Sobre calle Monte de las Cascada iniciando de calle Monte de Atlas hacia av. Sian Kan, Frac. Bosque Real.
19	11 de junio	Sobre av. Rio Bravo iniciando de av. Colosio hacia calle Rio San Fernando, Frac. Galaxia II
20	11 de junio	Sobre av. Misión del Caribe iniciando de av. 115 hacia av. Chemuyil, Col. Misión del Carmen.
21	13 de junio	Sobre av. 25 norte iniciando de av. CTM hacia av. 38, Zazil Ha.
22	13 de junio	Sobre av. Rio Bravo iniciando de av. San Fernando hacia av. Laguna Nichupte, Col. Galaxia II
23	14 de junio	Sobre av. Colosio iniciando de av. Rio Bravo hacia av. Paseo del Mayad, Frac. Galaxia II.
24	14 de junio	Sobre av.15 iniciando de av. CTM hacia av. 38, Zazil Ha.
25	15 de junio	Sobre av. 10 norte y laterales iniciando de la av. CTM hacia la av. 38 norte, Col. Zazil Ha.
26	15 de junio	Sobre cerrada Montes Urales iniciando de av. Monte de las Cascadas hacia Monte Tannu, Frac. Bosque Real.
TOTAL DE SERVICIOS DE PINTURA EN GUARNICIONES 26		

Evidencia Fotográfica:



A través del Link <https://www.facebook.com/SServPubSolidaridad/?ti=as> se podrá consultar la información de las actividades realizadas por la Dirección de Espacios Públicos.

(Handwritten signature)



H. AYUNTAMIENTO DE SOLIDARIDAD
DIRECCIÓN DE ESPACIOS PÚBLICOS
MUNICIPALES
PLAYA DEL CARMEN, QUINTANA ROO
2021 - 2024



H. AYUNTAMIENTO DE SOLIDARIDAD
SECRETARÍA DE SERVICIOS PÚBLICOS
MUNICIPALES
PLAYA DEL CARMEN, QUINTANA ROO
2021 - 2024

(Handwritten signature)





EJECUCIÓN DE SERVICIOS DE PODA Y LIMPIEZA EN LOS ESPACIOS PÚBLICOS.

Objetivo:

Garantizar entornos de sano esparcimiento a la ciudadanía a través de servicios de poda y limpieza que coadyuvan en la preservación del saneamiento ambiental.

Población Objetivo:

Parques y áreas verdes del Municipio de Solidaridad donde la ciudadanía disfruta de actividades de sano esparcimiento.

Descripción:

Para asegurar la conservación, fomento, aprovechamiento y cuidado de las áreas verdes del Municipio de Solidaridad es indispensable el mantenimiento continuo con servicios de poda de pasto, chapeo y desramado de árboles en parques, áreas verdes, domos y campos deportivos con apoyo de cuadrillas de limpieza; las cuales utilizan herramientas de trabajo como desbrozadoras, rastrillos, escobas, machetes, recogedor reforzado, carretillas, tijera para podar, motosierras y podadoras de altura para el desramado de árboles; esto con base a una calendarización diaria para atender los 220 parques y áreas verdes registrados, mismas que son programadas de manera mensual con forme a las necesidades de cada colonia o por reporte ciudadano. Con la ayuda de estas acciones se prevén la disminución o prevención de la violencia de género contra la mujer, se mantienen espacios con mejores condiciones de salud y bienestar para la población, así como la conservación del saneamiento ambiental. Así también, cuando ocurren fenómenos meteorológicos se coadyuva con las autoridades competentes en el desramado de árboles caídos, limpieza de rejillas, limpieza de calles o avenidas, para el despeje de vialidades con apoyo de brigadas de limpieza general.

Actividades Realizadas:

Durante este trimestre, se efectuó la cantidad de 262 servicios de poda y limpieza de los 245 que se tenían programados, siendo aceptable dentro de la meta programada, derivado de que entre trimestre no se efectuó apoyo de limpieza en escuelas, ya que se tenían pendientes los parques y áreas verdes que fueron pospuestos para su atención del primer trimestre 2022. Para el mes de abril del año 2022, se realizaron 80 servicios de limpieza en parques y áreas verdes en diversos puntos de la ciudad; para el mes de mayo se efectuaron 95 servicios y para el mes de junio se realizaron 87 servicios; sumando la totalidad de 262 servicios en 39 colonias o fraccionamientos correspondiente al mes de abril a junio como se muestra en la tabla 2.4 y 2.5. Las colonias que tuvieron mayor número de servicios de poda y limpieza fueron Guadalupana, Misión de las Flores, Puerto Aventuras, Puerto Maya, Villamar I, Villamar II y Villas del Sol. A continuación, se desglosa los servicios de poda y limpieza efectuados en el periodo:

H. AYUNTAMIENTO DE SOLIDARIDAD
DIRECCIÓN DE ESPACIOS PÚBLICOS
MUNICIPALES
PLAYA DEL CARMEN, QUINTANA ROO

H. AYUNTAMIENTO DE SOLIDARIDAD
SECRETARÍA DE SERVICIOS PÚBLICOS
MUNICIPALES
PLAYA DEL CARMEN, QUINTANA ROO
2021 - 2024





TABLA 2.4 SERVICIOS DE PODA DE PASTO EN PARQUES, ÁREAS VERDES, DOMOS Y CAMPOS DEPORTIVOS

Actividad	ABRIL	MAYO	JUNIO
Áreas verdes	32	26	26
Parques	48	69	61
Total de servicios de poda y limpieza	80	95	87
		262	

TABLA 2.5 SERVICIOS DE PODA DE PASTO EN PARQUES, ÁREAS VERDES, DOMOS Y CAMPOS DEPORTIVOS

COLONIAS/FRACCIONAMIENTOS		ABRIL	MAYO	JUNIO	TOTAL
1	Balam Tun	1	0	0	1
2	Bellavista	1	1	1	3
3	Bosque Real	4	1	4	9
4	Cataluña I	3	1	1	5
5	Cataluña II	3	1	3	7
6	Centro	0	4	3	7
7	Colosio	2	1	1	4
8	Ejido	3	2	2	7
9	El Pedregal	0	1	1	2
10	El Petén	1	0	1	2
11	Forjadores	2	0	0	2
12	Galaxia I	2	1	2	5
13	Galaxia II	0	2	1	3
14	Gonzalo Guerrero	0	1	0	1
15	Guadalupana	1	6	5	12
16	La Toscana	2	0	0	2
17	Loltun	0	1	1	2
18	Los Olivos	0	1	0	1
19	Marsella I	3	0	1	4
20	Misión de las Flores	0	6	8	14
21	Misión del Carmen	2	1	2	5
22	Mundo Hábitat	3	4	2	9
23	Natura	0	1	1	2



H. AYUNTAMIENTO DE SOLIDARIDAD
DIRECCIÓN DE ESPACIOS PÚBLICOS
MUNICIPALES

PLAYA DEL CARMEN, QUINTANA ROO
2021 - 2024



H. AYUNTAMIENTO DE SOLIDARIDAD
SECRETARÍA DE SERVICIOS PÚBLICOS
MUNICIPALES


PLAYA DEL CARMEN, QUINTANA ROO
2021 - 2024





24	Nicte Ha	0	2	1	3
25	Nueva Creación	1	1	2	4
26	Palmas I	3	6	1	10
27	Palmas II	0	4	4	8
28	Pescadores	1	2	0	3
29	Puerto Aventuras	9	2	5	16
30	Puerto Maya	7	4	4	15
31	Real del Sol	0	1	0	1
32	Real Ibiza	0	0	1	1
33	Santa Fe	5	0	5	10
34	Tohoku	0	1	0	1
35	Villamar I	9	12	2	23
36	Villamar II	6	4	12	22
37	Villas del Sol	5	18	7	30
38	Villas Riviera	0	0	1	1
39	Zazil Ha	1	2	2	5
Total de servicios de poda y limpieza		80	95	87	262

Evidencia Fotográfica:



A través del Link <https://www.facebook.com/SServPubSolidaridad/?ti=as> se podrá consultar la información de las actividades realizadas por la Dirección de Espacios Públicos.

ACTIVIDADES COMPLEMENTARIAS

Derivado de la realización de poda y limpieza de áreas, se generan las actividades que a continuación se muestran en la tabla 2.6:



H. AYUNTAMIENTO DE SOLIDARIDAD
DIRECCIÓN DE ESPACIOS PÚBLICOS
MUNICIPALES
PLAYA DEL CARMEN, QUINTANA ROO
2021 - 2024



H. AYUNTAMIENTO DE SOLIDARIDAD
SECRETARÍA DE SERVICIOS PÚBLICOS
MUNICIPALES
PLAYA DEL CARMEN, QUINTANA ROO
2021 - 2024



TABLA 2.6 ACTIVIDADES GENERADAS DEL PODADO DE ÁREAS

Nº	ACTIVIDAD	abr-22	may-22	jun-22	Total
1	Pepena de basura y maleza kg.	591,411	644,094	729,851	1,965,356
2	Podado de pasto m ²	1,007,059	1,118,784	1,282,517	3,408,360
3	Chapeo m ²	2,600	5,680	0	8,280
4	Podado de setos ml.	2,791	3,628	3,960	10,379
5	Desramado de árboles (pzas.)	383	288	350	1,021
6	Limpieza de cocoteros (pzas)	360	1,697	952	3,009
7	Apoyo limpieza en dependencias (servicios)	12	23	36	71
8	Apoyo limpieza de escuelas (servicios)	1	0	0	1

REALIZACIÓN DE SERVICIOS DE LIMPIEZA GENERAL DE CENOTES

Objetivo Proyecto/Actividad:

Preservar los cenotes que se encuentran en parques o áreas verdes, con actividades que coadyuvan en su ecosistema.

Población Objetivo:

Cenotes en parques y áreas verdes del Municipio de Solidaridad donde la ciudadanía disfruta de actividades recreativas y su cuidado.

Descripción Proyecto/Actividad:

Dentro de los parques o áreas verdes del municipio encontramos cenotes en abandono total con basura, maleza crecida en los alrededores y en algunos casos sin los señalamientos adecuados para el cuidado y preservación de estos sistemas de ríos subterráneos tan importantes de nuestro municipio y que requieren una labor de concientización hacia la ciudadanía. Es por ello, que se ha implementado la iniciativa de brindarles mantenimiento de limpieza para coadyuvar en su conservación con apoyo de cuadrillas de limpieza que, al efectuar limpieza en un parque previamente programado que cuente con cenote, se ingresa a la zona perimetral del cenote para efectuar poda e internamente se realiza pepena de basura. Se tiene programado dar 6 servicios en cada trimestre.

Actividades Realizadas:

Durante este trimestre, se efectuó la cantidad de 7 servicios de limpieza de cenotes en el Frac. Bosque Real, Playa Azul, Misión del Carmen, Cataluña I, Puerto Aventuras, Col. Ejido y Colosio de los 6 que se tenían programados; por lo que la meta quedó por encima de lo

X



H. AYUNTAMIENTO DE SOLIDARIDAD
DIRECCIÓN DE ESPACIOS PÚBLICOS
MUNICIPALES
PLAYA DEL CARMEN, QUINTANA ROO
2021 - 2024



H. AYUNTAMIENTO DE SOLIDARIDAD
SECRETARÍA DE SERVICIOS PÚBLICOS
MUNICIPALES
PLAYA DEL CARMEN, QUINTANA ROO
2021 - 2024


J



programado, derivado de que se implementaron acciones para la atención de cenotes en parques que habían quedado pendientes del primer periodo por apoyo a limpieza de escuelas. Gracias a estas labores, se contribuyó al mejoramiento de su preservación. A continuación, se desglosa los servicios efectuados en el periodo:

TABLA 2.7 LIMPIEZA DE CENOTES			
Nº	Fecha	Colonia/Fracc.	Ubicación
1	12 de abril	Frac. Bosque Real	Sobre av. Sian Ka an entre Montes de las Cascadas y los Almendros 3
2	12 de abril	Frac. Playa Azul	Sobre cerrada Playa el Palmar
3	26 de abril	Col. Ejido	Parque de la mujer sobre av. 135 con 10 norte.
4	10 de mayo	Misión del Carmen	Sobre av. Solidaridad con av. Chemuyil.
5	25 de mayo	Cataluña I	Fracc. Cataluña I sobre calle Gerona y calle Cataluña.
6	26 de mayo	Esc. María Montessori	Colonia Colosio sobre av. 10 con calle 66 y 62 norte.
7	17 de junio	Puerto Aventuras	Calle Chechen entre Xiat y Guaya
TOTAL DE SERVICIOS DE LIMPIEZA REALIZADOS 7			

Evidencia fotográfica de la actividad.



A través del Link <https://www.facebook.com/SServPubSolidaridad/?ti=as> se podrá consultar la información de las actividades realizadas por la Dirección de Espacios Públicos.



H. AYUNTAMIENTO DE SOLIDARIDAD
DIRECCIÓN DE ESPACIOS PÚBLICOS
MUNICIPALES
PLAYA DEL CARMEN, QUINTANA ROO
2021 - 2024



H. AYUNTAMIENTO DE SOLIDARIDAD
SECRETARÍA DE SERVICIOS PÚBLICOS
MUNICIPALES
PLAYA DEL CARMEN, QUINTANA ROO
2021 - 2024





Objetivo Proyecto/Actividad:

Mejorar y fortalecer los servicios encaminados a la limpieza de los camellones y parques lineales para el aprovechamiento de los solidaridenses, para preservar un entorno ambiental más limpio y mejorar la salud pública.

Población Objetivo:

Ciudadanía en general perteneciente al Municipio de Solidaridad, así como turistas nacionales y extranjeros.

Descripción Proyecto/Actividad:

El Municipio de Solidaridad requiere una constante atención en sus servicios de limpieza enfocados a los camellones de avenidas por el tráfico vial y la imagen que proporciona la ciudad, el municipio representa una fuente importante de ingreso turístico nacional y extranjero, por tanto, la imagen urbana es un gran aporte para que el comercio fluya de manera constante. Cuando una cuadrilla operativa ingresa a una colonia para efectuar la

“MANTENIMIENTO EN CAMELLONES Y PARQUES LINEALES”	
Unidad Administrativa:	Dirección de Espacios Públicos
Línea de acción PMD:	3.I.8. mejorar el servicio de limpieza y recolección en residuos sólidos fortaleciendo el parque vehicular, estableciendo mejores rutas, e implementando programas de trabajo más eficientes.
Periodo que se informa:	Del: 01 de abril al 30 de junio 2022

limpieza sobre las vialidades, se limpian todas las calles y avenidas con barrido fino y poda; levantando hojas secas, pepena de basura y barriendo el polvo fino o lodo en su caso.

Para fortalecer los servicios de recolecta de residuos urbanos, el desecho vegetal es levantado diariamente por camionetas de redilas de 3.5 toneladas que es seccionada para ser trasladada una parte a los viveros municipales para ser triturado o aprovechar en compostaje, mientras que el restante es trasladado a su disposición final siendo el relleno sanitario. Para mantener en buenas condiciones el follaje de los árboles o plantas de ornato de camellones y áreas ajardinadas, se hidratan con la actividad de riego. De esta manera se mejora la atención a los servicios públicos y se mantiene una buena imagen urbana.

Actividades Realizadas:

La meta anual es equivalente a 831 servicios de mantenimiento en camellones y parques lineales, este trimestre se programó 208 servicios y se realizaron 502 servicios de mantenimiento superando muy por encima de la meta programada. Tan sólo en la actividad de limpieza de avenidas, se efectuaron 343 servicios, recoja de desecho vegetal 86 servicios y en materia de riego 73 servicios durante el trimestre.

X



H. AYUNTAMIENTO DE SOLIDARIDAD
DIRECCIÓN DE ESPACIOS PÚBLICOS
MUNICIPALES
PLAYA DEL CARMEN, QUINTANA ROO
2021 - 2024



H. AYUNTAMIENTO DE SOLIDARIDAD
SECRETARÍA DE SERVICIOS PÚBLICOS
MUNICIPALES
PLAYA DEL CARMEN, QUINTANA ROO
2021 - 2024

X





Por tanto, la meta se observa superada debido a la demanda ciudadana sobre la cantidad de avenidas que requerían mantenimiento.

TABLA 3.1 SERVICIOS DE MANTENIMIENTO EN CAMELLONES Y PARQUES LINEALES				
Servicios efectuados	ABRIL	MAYO	JUNIO	TOTAL
Limpieza en camellones de avenidas	106	120	117	343
Recoja de desecho vegetal	35	24	27	86
Riego de plantas en los espacios públicos	23	23	27	73
Total de servicios efectuados	164	167	171	502

A través del Link <https://www.facebook.com/SServPubSolidaridad/?ti=as> se podrá consultar la información de las actividades realizadas por la Dirección de Espacios Públicos.

REALIZACIÓN DE LIMPIEZA EN CAMELLONES DE AVENIDAS.

Objetivo Proyecto/Actividad:

Mantener en óptimas condiciones las avenidas del municipio que requieren constante atención para conservar el saneamiento ambiental e imagen urbana.

Población Objetivo:

Ciudadanía en general perteneciente al Municipio de Solidaridad, así como turistas nacionales y extranjeros.

Descripción Proyecto/Actividad:

Para mantener un municipio con servicios públicos eficientes, requiere una ardua labor en materia de limpieza constante, es por ello, que se efectúa de manera permanente la limpieza sobre las avenidas, calles y carretera federal que es el principal acceso a la ciudad; generando mayor impacto positivo con mejores entornos estéticos, ambientales y sociales a la ciudadanía, así mismo, las condiciones higiénicas son adecuadas para el entorno en el que viven. No menos importante, se contribuye en la disminución de actos delictivos al tener despejadas las banquetas o camellones de maleza, que al dejar mucho tiempo sin mantenimiento se pueden convertir en micro basureros, lo que se busca es conservar las calles y avenidas en excelentes condiciones.



H. AYUNTAMIENTO DE SOLIDARIDAD
DIRECCIÓN DE ESPACIOS PÚBLICOS
MUNICIPALES
PLAYA DEL CARMEN, QUINTANA ROO
2021 - 2024



II. AYUNTAMIENTO DE SOLIDARIDAD
SECRETARÍA DE SERVICIOS PÚBLICOS
MUNICIPALES
PLAYA DEL CARMEN, QUINTANA ROO
2021 - 2024





Actividades Realizadas:

Durante este trimestre, se efectuó la cantidad de 3,613,078 metros lineales de camellones de avenidas limpiados de los 3,425,000 que se tenían programados, siendo aceptable dentro de la meta programada. La meta superó lo programado derivado de que se reforzó la limpieza en las avenidas por la demanda ciudadana, representando la cantidad de 569 servicios, manteniendo la limpieza permanente sobre la Carretera Federal hacia los 3 filtros policiacos hacia Mérida, Puerto Morelos y Tulum.

Se estuvo trabajando en el mes de abril en colonias como Bosque Real a la altura de Av. Colosio, sobre carretera federal, en Frac. Los Olivos sobre Av. Solidaridad a la altura de Av. Flor de Ciruelo, sobre acceso a Cristo Rey, sobre Av. Ich Xeel del Frac. Cataluña, entre otros. Para el mes de mayo se estuvo trabajando en Frac. Misión del Flores sobre av. Lilis, sobre Av. Pintores en la colonia Nicté Ha, sobre Av. México en Frac. Villas Riviera, por nombrar a algunos. Para el mes de junio, se trabajó sobre la Av. 11 sur de la Col. Ejido, sobre Av. de los Continentes en Frac. Mundo Hábitat, sobre Av. Misión de Santa Fe en Misión del Carmen, etc. Tal cual se muestra a detalle en la tabla 3.3.

A continuación, se describe en la tabla 3.2 los trabajos efectuados en el periodo:

TABLA 3.2 LIMPIEZA EN CAMELLONES DE AVENIDAS				
ACTIVIDAD	ABRIL	MAYO	JUNIO	TOTAL
Limpieza área (ml)	1,101,727	988,661	1,522,690	3,613,078
Limpieza área (servicios)	106	120	117	343

TABLA 3.3 CALLES Y AVENIDAS LIMPIADAS		
Nº	UBICACIONES	FECHA
1	SOBRE AV. LAS CRUCES INICIANDO DE AV. 125 HACIA AV. 130	ABRIL
2	SOBRE AV. COLOSIO INICIANDO DE AV. SIAN KAN HACIA AV. CHEMUYIL.	ABRIL
3	SOBRE CARRETERA FEDERAL INICIANDO ARTESANÍA JAGUAR HACIA PUERTO AVENTURAS.	ABRIL
4	AV. PLAYA AZUL INICIANDO DE LA PRIVADA MOKAMPO HACIA AV. XEEL HA.	ABRIL
5	SOBRE CARRETERA FEDERAL DEBAJO DEL PUENTE INICIANDO DE CALLE 55 HACIA AV. 34	ABRIL
6	SOBRE AV. SOLIDARIDAD INICIANDO DE REAL AMALFI HACIA FLOR DE CIRUELO.	ABRIL
7	SOBRE CARRETERA FEDERAL INICIANDO DEL PUNTA MAROMA HACIA IBEROSTAR	ABRIL
8	SOBRE AV. SIAN KAN INICIANDO DE AV. SOLIDARIDAD HACIA LA 28 DE JULIO	ABRIL
9	SOBRE AV. IRA SUR INICIANDO DE AV.10 HACIA CARRETERA FEDERAL.	ABRIL
10	SOBRE AV. BRASIL CON CALLE COLOMBIA, COL. LA GUADALUPANA.	ABRIL



H. AYUNTAMIENTO DE SOLIDARIDAD
DIRECCIÓN DE ESPACIOS PÚBLICOS
MUNICIPALES

H. AYUNTAMIENTO DE SOLIDARIDAD
SECRETARÍA DE SERVICIOS PÚBLICOS
MUNICIPALES

PLAYA DEL CARMEN, QUINTANA ROO
2021 - 2024





11	SOBRE AV. CHEMUYIL INICIANDO DE CARRETERA FEDERAL HACIA AV. TECNOLÓGICO	ABRIL
12	SOBRE CARRETERA FEDERAL INICIANDO A 100 METROS ANTES DE PUNTA MAROMA HACIA PUERTO MORELOS.	ABRIL
13	CARRETERA FEDERAL ENTRE EL HOTEL GRAND PALLADIUM HACIA PUERTO AVENTURAS	ABRIL
14	SOBRE CARRETERA FEDERAL ENTRE HOTEL GRAND SIRENIS RIVIERA MAYA Y HOTEL GRAND PALLADIUM HACIA PUERTO AVENTURAS.	ABRIL
15	SOBRE AV. SOLIDARIDAD INICIANDO DE AV. CIRUELO HACIA AV. LILIS	ABRIL
16	SOBRE AV. CHEMUYIL INICIANDO DE AV. 28 DE JULIO HACIA AV. SOLIDARIDAD.	ABRIL
17	SOBRE AV. COLOSIO INICIANDO DE AV. 115 HACIA AV. 125	ABRIL
18	SOBRE CARRETERA FEDERAL INICIANDO HOTEL DEL BARCELÓ HACIA PUERTO AVENTURAS	ABRIL
19	CARRETERA FEDERAL DEBAJO DEL PUENTE INICANDO CALLE 34 HACIA AV. CONSTITUYENTES	ABRIL
20	SOBRE AV. SOLIDARIDAD INICIANDO DE AV. FLOR DE CIRUELO HACIA AV. LILIS	ABRIL
21	SOBRE AV. 30 INICIANDO DE AV. CONSTITUYENTES HACIA AV. 34	ABRIL
22	FORJADORES CON AV. 105 ENTRE CALLE 15 Y 17 COL. FORJADORES.	ABRIL
23	SOBRE AV. CHIT INICIANDO DE AV. CONSTITUYENTES HACIA AV. CIGUEÑAS, VILLAS DEL SOL	ABRIL
24	SOBRE AV. 10 INICIANDO DE AV. CONSTRUCTORES HACIA AV. PINTORES, COL. NICTE HA	ABRIL
25	SOBRE AV. SOLIDARIDAD INICIANDO DE AV. FLOR DE CIRUELO HACIA AV. LILIS.	ABRIL
26	SOBRE CARRETERA FEDERAL INICIANDO FILTRO POLICIACO HACIA PUERTO MORELOS	ABRIL
27	CARRETERA FEDERA INICIANDO DE AV. JUÁREZ HACIA AV. 11 SUR	ABRIL
28	CARRETERA FEDERAL INICIANDO DE AV. 28 DE JULIO HACIA AV. PINTORES	ABRIL
29	SOBRE CARRETERA FEDERAL INDICANDO DE AV. 11 SUR HACIA SAMS CLUB	ABRIL
30	SOBRE CARRETERA FEDERAL INICIANDO DE HOTEL BARCELÓ HACIA PUERTO AVENTURAS	ABRIL
31	SOBRE CARRETERA FEDERA INICIANDO DE AV. JUÁREZ HACIA AV. 11 SUR	ABRIL
32	SOBRE CARRETERA FEDERAL INICIANDO A 60 METROS ANTES DEL RANCHO SAN GONZALO HACIA PUERTO MORELOS	ABRIL
33	SOBRE CARRETERA FEDERAL INICIANDO DE LA ENTRADA DE PLAYACAR HACIA LIVERPOOL	ABRIL
34	SOBRE AV. CHIT INICIANDO DE AV. CONSTITUYENTES HACIA AV. CIGÜEÑAS.	ABRIL
35	SOBRE AV. 10 INICIANDO DE AV. CONSTRUCTORES HACIA AV., PINTORES.	ABRIL
36	SOBRE CARRETERA FEDERAL INICIANDO DE HOTEL BARCELÓ HACIA PUERTO AVENTURAS.	ABRIL
37	SOBRE SOLIDARIDAD INICIANDO DE AV. FLOR DE NOCHE BUENA HACIA LA LILIS.	ABRIL
38	CARRETERA FEDERAL INICIANDO A 800 METROS ANTES PUNTA MAROMA HACIA PUERTO MORELOS	ABRIL
39	SOBRE AV. CHEMUYIL INICIANDO DE AV. COLOSIO HACIA AV. CTM.	ABRIL
40	CARRETERA FEDERAL INICIANDO DE LA CEMENTERA CEMEX HACIA LA COCA COLA	ABRIL
41	AV. DIGAONAL 85 INICIANDO DE AV. CONSTITUYENTES HACIA AV. JUAREZ	ABRIL
42	FRAC. PLAYA AZUL, DENTRO DE LAS PRIVADAS	ABRIL
43	SOBRE AV. HUNAB KU INICIANDO SOBRE AV. 115 HACIA AV. ICH XEEL	ABRIL
44	CARRETERA FEDERAL INICIANDO 800 MTS. DE PUNTA MAROMA HACIA PUERTO MORELOS	ABRIL

X



H. AYUNTAMIENTO DE SOLIDARIDAD
DIRECCIÓN DE ESPACIOS PÚBLICOS

MUNICIPALES

PLAYA DEL CARMEN, QUINTANA ROO



H. AYUNTAMIENTO DE SOLIDARIDAD
SECRETARÍA DE SERVICIOS PÚBLICOS

MUNICIPALES

PLAYA DEL CARMEN, QUINTANA ROO





45	SOBRE AV. JUAREZ INICIANDO DE CARRETERA FEDERAL HACIA 5TA AVENIDA	ABRIL
46	PASEO DE SALAMANCA SOBRE PASEO DE TOLEDO, FRAC. LA TOSCANA.	ABRIL
47	SOBRE AV. CHIT INICIANDO DE AV. CTM HACIA AUTOPISTA.	ABRIL
48	SOBRE AV. 10 INICIANDO DE CALLE 100 HACIA AV. COLOSIO	ABRIL
49	SOBRE AV. DIAGONAL 85 INICIANDO DE CALLE 10 HACIA AV. JUÁREZ.	ABRIL
50	SOBRE CARRETERA FEDERAL INICIANDO DE LIVERPOOL HACIA BALI.	ABRIL
51	SOBRE AV. TUMBEN KIN INICIANDO DE COMISIÓN FEDERAL HACIA AV. ICH XEEL	ABRIL
52	SOBRE CARRETERA FEDERAL INICIANDO RANCHO SAN GONZALO HACIA PUERTO MORELOS	ABRIL
53	SOBRE AV. LOROS INICIANDO DELA CIGÜEÑA HACIA AV. CHIT.	ABRIL
54	SOBRE AV. ICH XEEL HACIA AV. PASEO DEL MAYAB, CATALUÑA II	ABRIL
55	SOBRE AV. 115 INICIANDO DE AV. 125 HACIA AV. COLOSIO	ABRIL
56	SOBRE AV. TUMBEMKIN HACIA AV. 28 DE JULIO	ABRIL
57	SOBRE AV.SOLIDARIDAD HACIA AV. 28 DE JULIO	ABRIL
58	SOBRE AV. LILIS INICIANDO DE AV. SIN NOMBRE HACIA AV. CONSTITUYENTES.	ABRIL
59	EJIDO EN DIAGONAL 80 CON CALLE 4 Y 8	ABRIL
60	CARRETERA FEDERAL INICIANDO DE BALI HACIA EL SINDICATO DE TAXISTA	ABRIL
61	SOBRE AV. CANCÚN INICIANDO DE TECNOLÓGICO HACIA AV. XEEL HA	ABRIL
62	CARRETERA FEDERAL INICIANDO DE IBEROSTAR HACIA PUERTO MORELOS.	ABRIL
63	CARRETERA FEDERAL INICIANDO A 600 METROS ANTES DE IBEROSTAR HACIA PUERTO MORELOS.	ABRIL
64	CARRETERA FEDERAL INICIANDO A 200 METROS DESPUÉS DEL HOTEL SAN VALENTÍN HACIA PUERTO MORELOS.	ABRIL
65	SOBRE CARRETERA FEDERAL INICIANDO RANCHO LOS CABALLOS HACIA PUERTO MORELOS.	ABRIL
66	SOBRE CARRETERA FEDERAL DE LA CURVA DE PLAYA MAROMA HACIA PUERTO MORELOS.	ABRIL
67	SOBRE CARRETERA FEDERAL INICIANDO DE AV. 115 HACIA LA COCA COLA	ABRIL
68	FRAC. VILLAS DEL SOL	ABRIL
69	SOBRE CARRETERA FEDERAL INICIANDO DE BALI HACIA EL SINDICATO DE TAXISTA.	ABRIL
70	SOBRE CARRETERA FEDERAL DE LA CURVA DE PLAYA MAROMA HACIA PUERTO MORELOS.	ABRIL
71	SOBRE CARRETERA FEDERAL INICIANDO DE LA COCA COLA HACIA EL HOTEL PRINCESS	ABRIL
72	FRAC. MARSELLA I	ABRIL
73	SOBRE AV. 30 INICIANDO DE AV. PINTORES HACIA LA AV. COLOSIO	ABRIL
74	CARRETERA FEDERAL INICIANDO 400 MTS. DEL HOTEL DORADO ROYALE HACIA PUERTO MORELOS	ABRIL
75	SOBRE AV. 30 CON CALLE 30 EN LA GONZALO GUERRERO	ABRIL
76	SOBRE AV. 30 CON CALLE 8 NTE.	ABRIL
77	SOBRE CARRETERA FEDERAL INICIANDO DEL HOTEL EL CIELO HACIA EL HOTEL PRINCESS	ABRIL
78	AV. 75 CON CALLE 10 COL. EJIDO.	ABRIL



H. AYUNTAMIENTO DE SOLIDARIDAD
DIRECCIÓN DE ESPACIOS PÚBLICOS

PLAYA DEL CARMEN, QUINTANA ROO



H. AYUNTAMIENTO DE SOLIDARIDAD
SECRETARÍA DE SERVICIOS PÚBLICOS
MUNICIPALES

PLAYA DEL CARMEN, QUINTANA ROO

2021 - 2024





79	SOBRE AV. 30 INICIANDO DE PARQUE GLENDALE HACIA AV. COLOSIO.	ABRIL
80	CARRETERA FEDERAL INICIANDO DEL RETORNO DEL HOTEL GENERACION RIVERA MAYA HACIA PUERTO MORELOS	ABRIL
81	COL. CRISTO REY.	ABRIL
82	PARQUE DE VILLAMAR II	ABRIL
83	SOBRE AV. CIGÜEÑA, FRAC. VILLAS DEL SOL	ABRIL
84	SOBRE AV. 30 INICIANDO AV. 90 HACIA AV. COLOSIO.	ABRIL
85	SOBRE CARRETERA FEDERAL INICIANDO DEL SINDICATO DE TAXISTA HACIA XCARET.	ABRIL
86	CALLE Y AVENIDAS EN EL FRAC. MUNDO HÁBITAT	ABRIL
87	SOBRE AV. 115 INICIANDO CALLE 20 HACIA AV. JUÁREZ.	ABRIL
88	SOBRE AV. ICH XEEL INICIANDO DE AV. 28 DE JULIO HACIA AV. TUMBEN KIN	ABRIL
89	SOBRE CARRETERA FEDERAL INICIANDO DEL HOTEL EL CIELO HACIA EL HOTEL PRICESS.	ABRIL
90	SOBRE AV. CTM INICIANDO DE AV. 10 HACIA AV. 30	ABRIL
91	SOBRE AV. DE CALLE 8 HACIA CARRETERA FEDERAL	ABRIL
92	SOBRE CALLE TULUM ENTRE AV. LAS NACIONES COL. NUEVA CREACIÓN.	ABRIL
93	SOBRE AV. COLOSIO INICIADO DE AV. 30 HACIA LA 5TA AV.	ABRIL
94	SOBRE AV. ICH XEEL INICIANDO DE AV. TUMBEN KIN HACIA AV. JACINTO PAT.	ABRIL
95	SOBRE CARRETERA FEDERAL INICIANDO DEL HOTEL PRICESS HACIA ABC	ABRIL
96	FRACCIONAMIENTO EL PETEN	ABRIL
97	SOBRE AV. CTM INICIANDO DE AV. LILIS HACIA EL PRIMER PARQUE FRAC. VILLAS DEL SOL	ABRIL
98	SOBRE AV. 30 INICIANDO AV. 25 HACIA LA CARRETERA FEDERAL	ABRIL
99	SOBRE PROLONGACIÓN CTM INICIANDO DE AV. PASEO DEL MAYAB HACIA AV. LILIS	ABRIL
100	SOBRE AV. 115 INICIANDO DE LA GLORIETA HACIA CENTRO MAYA	ABRIL
101	SOBRE AV. CONSTITUYENTES DE LA FEDERAL HACIA AV. LILIS	ABRIL
102	DE AV. LILIS HACIA EL PRIMER PARQUE FRAC. VILLAS DEL SOL	ABRIL
103	SOBRE AV. PINTORES	ABRIL
104	AV. FLOR DE CIRUELO HACIA AV. LILIS	ABRIL
105	SOBRE CARRETERA FEDERAL INICIANDO DE PUERTO AVENTURAS HACIA PUNTA VENADO	ABRIL
106	SOBRE AV. CONSTITUYENTES INICIANDO DE CALLE 90 HACIA AV. 115	ABRIL
107	COL. MUNDO HÁBITAT.	MAYO
108	CALLE POR CALLE DEL FRACCIONAMIENTO VILLAMAR II	MAYO
109	CALLE POR CALLE DE AV. COLOSIO	MAYO
110	CARRETERA FEDERAL INICIANDO DE FACTORI HACIA PLAYA DEL CARMEN	MAYO
111	SOBRE AV. XEEL HA.	MAYO
112	CARRETERA FEDERAL INICIANDO DE BLUE BAY HACIA EL FILTRO POLICIACO.	MAYO
113	SOBRE AV. JUÁREZ INICIANDO DE AV. 130 HACIA AV. MAYALAND.	MAYO



H. AYUNTAMIENTO DE SOLIDARIDAD
DIRECCIÓN DE ESPACIOS PÚBLICOS
MUNICIPALES
PLAYA DEL CARMEN, QUINTANA ROO

II. AYUNTAMIENTO DE SOLIDARIDAD
SECRETARÍA DE SERVICIOS PÚBLICOS
MUNICIPALES
PLAYA DEL CARMEN, QUINTANA ROO
2021 - 2024





114	SOBRE AV. CTM INICIANDO DE CALLE LOROS HACIA EL SEGUNDO PARQUE.	MAYO
115	SOBRE AV. 30 NORTE DE AV. 110 HACIA AV. CTM	MAYO
116	SOBRE AV. 35 NORTE DE AV. 110 HACIA AV. CTM	MAYO
117	AV. JUÁREZ HACIA AV. CONSTITUYENTES.	MAYO
118	AV. 45 NORTE INICIANDO DE 108 HACIA AV. CTM.	MAYO
119	SOBRE AV. 40 INICIANDO DE AV. 110 HACIA AV. CTM.	MAYO
120	SOBRE AV. JUÁREZ INICIANDO DE AV. MAYALAND HACIA AV. PASEO DE MAYAB.	MAYO
121	SOBRE AV. 30 NORTE DE CALLE 82 HACIA AV. CTM	MAYO
122	SOBRE CARRETERA FEDERAL INICIANDO DE DELFINARIS HACIA PAMUL	MAYO
123	SOBRE AV. XEEL HA DE AV. DEL CARMEN HACIA CARRETERA FEDERAL	MAYO
124	SOBRE CARRETERA FEDERAL DE CALLE 14 BIS HACIA AV. COLOSIO.	MAYO
125	SOBRE AV. 45 NORTE INICIANDO DE LA CALLE 70 HACIA AV. CTM	MAYO
126	SOBRE BOULEVARD LAS PALMAS DE CIRCUITO GAVILANES HACIA AV. LILIS.	MAYO
127	AV. JUÁREZ ENTRE CALLES 15 Y 21	MAYO
128	SOBRE AV. LILIS DE LA CALLE LAUREL HACIA CALLE SIN NOMBRE.	MAYO
129	SOBRE AV. CIGÜEÑAS DE AV. LOROS HACIA AV. CHIT	MAYO
130	SOBRE AV. PINTORES INICIANDO DE AV. 20 BIS HACIA LA 5TA AV.	MAYO
131	SOBRE AV. 35 DE LA CALLE 54 HACIA AV. CTM	MAYO
132	SOBRE AV. MÉXICO INICIANDO DE AV. DEL CARMEN HACIA AV. PASEO DEL MAYAB.	MAYO
133	SOBRE AV. LILIS INICIANDO DE LA CALLE NUBE HACIA AV. SIN NOMBRE.	MAYO
134	SOBRE AV. CIGÜEÑAS INICIANDO DE AV. BUHO HACIA AV. CHIT.	MAYO
135	SOBRE 5TA AV. INICIANDO DE AV. PINTORES HACIA CALLE JUAN ESCUTIA.	MAYO
136	SOBRE AV. PINTORES INICIANDO DE AV. 15 NORTE HACIA CALLE JUAN ESCUTIA.	MAYO
137	SOBRE CARRETERA FEDERAL INICIANDO DE PLAYA PARAISO HACIA PAMUUL.	MAYO
138	SOBRE AV. CANCUN INICIANDO DE AV. TECNOLOGICO HACIA MAYACOBÁ.	MAYO
139	SOBRE BOULEVARD PALMAS I INICIANDO DE CALLE NOCHE BUENA HACIA AV. LILIS	MAYO
140	5TA AV. INICIANDO DE CALLE JUAN ESCUTIA HACIA LA CALLE CONSTRUCTORES.	MAYO
141	SOBRE AV. 20 INICIANDO DE LA CALLE JUAN ESCUTIA HACIA LA CALLE CONSTRUCTORES.	MAYO
142	SOBRE AV. 10 INICIANDO DE CALLE JUAN ESCUTIA HACIA LA CALLE CONSTRUCTORES.	MAYO
143	INICIANDO DE AV. TECNOLOGICO HACIA AV. XEEL HA.	MAYO
144	SOBRE AV. 115 HACIA VILLAMAR II	MAYO
145	AV. 115 INICIANDO DE AV. ISLAS ANTILLAS HACIA AV. TECNOLOGICO	MAYO
146	SOBRE BOULEVARD PALMAS II INICIANDO DE PASEO DEL MAYAV HACIA PALMA CHIT	MAYO
147	SOBRE AV. 28 DE JULIO INICIANDO DE AV. SIAN KAN HACIA AV. CHEMUYIL	MAYO
148	SOBRE LA COL. LA GUADALUPANA DE CALLE TANCHACTE CALLE POR CALLE	MAYO
149	SOBRE AV. CTM INICIANDO DE LA 5TA AV. HACIA CARRETERA FEDERAL.	MAYO

[Handwritten signature]



H. AYUNTAMIENTO DE SOLIDARIDAD
DIRECCIÓN DE ESPACIOS PÚBLICOS
MUNICIPALES
PLAYA DEL CARMEN, QUINTANA ROO
2021 - 2024



II. AYUNTAMIENTO DE SOLIDARIDAD
SECRETARÍA DE SERVICIOS PÚBLICOS
MUNICIPALES
PLAYA DEL CARMEN, QUINTANA ROO
2021 - 2024

[Handwritten signature]



150	SOBRE AV. LILIS, HACIA PROLONGACIÓN COLOSIO.	MAYO
151	SOBRE SUR INICIANDO DE AV. LOROS HACIA AV. CHICH, FRAC. VILLAS DEL SOL	MAYO
152	SOBRE AV. COLOSIO INICIANDO DE AV. 30 HACIA LA 5TA AV.	MAYO
153	PREDIO SOBRE AV. 35 CON AV. 38	MAYO
154	AV. 115 DE CARRETERA FEDERAL HACIA EL DOMO	MAYO
155	SOBRE AV. CIGUEÑAS DE AV. LOROS HACIA AV. CHIT	MAYO
156	SOBRE AV. LILIS DE LA CALLE LAUREL HACIA CALLE SIN NOMBRE.	MAYO
157	SOBRE AV. LILIS, HACIA PROLONGACIÓN COLOSIO.	MAYO
158	SOBRE AV. SUR HACIA AV. CHICH, FRAC. VILLAS DEL SOL.	MAYO
159	SOBRE AV. 28 DE JULIO	MAYO
160	BLVD. LAS PALMAS 1 SOBRE AV. FLOR DE ACANTO.	MAYO
161	SOBRE AV. 34 NORTE DE CARRETERA FEDERAL HACIA AV. 75 NORTE	MAYO
162	COL. LA GUADALUPANA CALLE POR CALLE.	MAYO
163	SOBRE AV. 115 DE PLAZA LAS AMERICAS HACIA AV. CONSTITUYENTES	MAYO
164	SOBRE AV. 38 DE 5TA AV. HACIA CARRETERA FEDERAL	MAYO
165	SOBRE AV. 30 DE DIAGONAL AEROPUERTO HACIA AV. CONSTITUYENTES	MAYO
166	SOBRE AV. SUR, FRAC. VILLAS DEL SOL	MAYO
167	SOBRE AV. 28 DE JULIO	MAYO
168	COL. LA GUADALUPANA CALLE POR CALLE.	MAYO
169	BAJO EL PUENTE INICIANDO DE AV. COLOSIO HACIA AV. 28 DE JULIO	MAYO
170	SOBRE CALLE PALMA MORROQUE EN BLVD. LAS PALMAS 2	MAYO
171	AV. 125 DE LA AV. COLOSIO HACIA LA AV. CONSTITUYENTES	MAYO
172	AV. CONSTITUYENTES DE AV. 115 HACIA CARRETERA FEDERAL	MAYO
173	AV. COLOSIO DE CARRETERA FEDERAL HACIA LA AV. 115	MAYO
174	AV. CONSTITUYENTES, DE CARRETERA FEDERAL HACIA LA AV. 115	MAYO
175	AV. JUAREZ, DE AV. 1156 HACIA CARRETERA FEDERAL	MAYO
176	AV. JUAREZ DE CARRETERA FEDERAL HACIA LA AV. 115	MAYO
177	AV. DE LOS OLIVOS ENTRE AV. SIN NOMBRE HACIA AV. CONSTITUYENTES	MAYO
178	FRAC. VILLAS DEL SOL SOBRE AV. CTM CON BUHOS	MAYO
179	AV. 38 DE LA AV. 35 HACIA CARRETERA FEDERAL	MAYO
180	AV. CHEMUYIL INCIANDO DE BOULEVARD MISIÓN VILLAMAR HACIA PLAYA BONAZA	MAYO
181	SOBRE AV. HUNAB KU EN LAS CALLES: IK, CALLE KAAK, CALLE LUUM, CALLE CHAC Y CALLE BALAM, COL. TUMBEN CHILAM.	MAYO
182	AV. HUNAB KU EN LAS CALLES: CHAMOL, CALLE CHINIXNAH, CALLE YAXKIN, AV. ICH XEEL, CATALUÑA I	MAYO
183	SOBRE AV. TIHOSUCO EN LAS CALLES: CERRADA GERONA, CERRADA IBERICA , CERRADA DELTA, CATALUÑA I	MAYO

X



H. AYUNTAMIENTO DE SOLIDARIDAD
DIRECCIÓN DE ESPACIOS PÚBLICOS
MUNICIPALES

PLAYA DEL CARMEN, QUINTANA ROO

2021 - 2024



II. AYUNTAMIENTO DE SOLIDARIDAD
SECRETARÍA DE SERVICIOS PÚBLICOS
MUNICIPALES

PLAYA DEL CARMEN, QUINTANA ROO

2021 - 2024

X





184	CALLES: CERRADA GERONA, CERRADA IBERICA , CALLE MUM, CALLE SEGARRA Y CALLE TUMBEN KIN, CALLE TARRAGONA, CATALUÑA I	MAYO
185	SOBRE AV. SOLIDARIDAD DE AV. SIAN KAN HACIA AV. CHEMUYIL	MAYO
186	SOBRE AV. LOS OLIVOS FALTANDO 200 METROS HACIA AV. CONSTITUYENTES	MAYO
187	SOBRE AV. 38 DE AV. 10 BIS HACIA LA 5TA AV.	MAYO
188	SOBRE AV. 30 DE CALLE 14 HACIA AV. CONSTITUYENTES	MAYO
189	QUINTA DEL CARMEN	MAYO
190	SOBRE AUTOPISTA INICIANDO DE AV. LOROS HACIA AV. CTM	MAYO
191	AV. SOLIDARIDAD DE AV. CHEMUYIL HACIA AV. CTM	MAYO
192	DE CARRETERA FEDERAL HACIA PLAYACAR	MAYO
193	SOBRE AV. 115 HACIA AV. CONSTITUYENTES	MAYO
194	SOBRE AV. 11 SUR DE CARRETERA FEDERAL HACIA CALLE 150 SUR	MAYO
195	SOBRE AV. 28 DE JULIO	MAYO
196	AV. SIAN KAAN DE JACINTO PAT HACIA AV. 28 DE JULIO	MAYO
197	SOBRE AV. LOROS DE AV. HALCON PEREGRINO HACIA AV. CTM	MAYO
198	SOBRE AV. 115 DE LA CALLE 26 HACIA AV. JUAREZ	MAYO
199	AV. JACINTO PAT DE AV. 115 HACIA ICH XEL	MAYO
200	AV. 30 DE CALLE 30 HACIA AV. COLOSIO	MAYO
201	CALLE 8 DE CARRETERA FEDERAL HACIA AV. 10	MAYO
202	AV. DZIMBANCHE ENTRE LAS CALLES: OXTANKAN, CALLE CHACTEMAL, COL. CATALUÑA I	MAYO
203	CALLE CHINIXNAH, CALLE YAXKIN, AV. ICH XEEL, CATALUÑA I	MAYO
204	SOBRE AV. SIAN KAAN DE AV. 28 DE JULIO HACIA AV. COLOSIO.	MAYO
205	SOBRE AV. LOROS DE AV. CIGUEÑAS HACIA AV. CONSTITUYENTES	MAYO
206	AV. SOLIDARIDAD DE AV. CHEMUYIL HACIA AV. CTM	MAYO
207	CARRETERA FEDERAL HACIA XCARET	MAYO
208	SOBRE AV. XEEL HA DE CARRETERA FEDERAL HACIA AV. PASEO DEL MAYAB	MAYO
209	AV. 115 DE CALLE 10 HACIA AV. JUAREZ	MAYO
210	AV. MISIÓN DEL CARIBE DE AV. CHEMUYIL HACIA AV. 115	MAYO
211	SOBRE AV. 11 SUR DE AV. 115 HACIA CALLE 150 SUR	MAYO
212	AV. 30 DE CALLE 50 HACIA AV. COLOSIO	MAYO
213	SOBRE AV. SIAN KAAN HACIA AV. COLOSIO.	MAYO
214	SOBRE AV. 115 DE CALLE 5 SUR HACIA AV. 11 SUR	MAYO
215	AV. MISION DEL CARIBE DE LA AV. MISION DEL CARMEN HACIA AV. 115	MAYO
216	CARRETERA FEDERAL EMPENZANDO A 200 METROS DE LA ENTRADA DE AV. PINTORES HACIA AV. CHEMUYIL.	MAYO
217	CARRETERA FEDERAL INICIANDO DE AV. ARCO VIAL HACIA LA COCA	MAYO
218	CARRETERA FEDERAL INICIANDO DE AV. 28 DE JULIO HACIA AV. PINTORES	MAYO



H. AYUNTAMIENTO DE SOLIDARIDAD
DIRECCIÓN DE ESPACIOS PÚBLICOS
MUNICIPALES



II. AYUNTAMIENTO DE SOLIDARIDAD
SECRETARÍA DE SERVICIOS PÚBLICOS
MUNICIPALES
PLAYA DEL CARMEN, QUINTANA ROO
2021 - 2024





219	SOBRE AV. MISIÓN DE LA ESPADAÑAS, MISIÓN DE LOS DOMINICOS, MISIÓN DE LAS CRUCES, MISIÓN DE LAS CORONADO, MISIÓN DE LA COMARCA, MISIÓN DEL CLAUSTRO Y MISIÓN DE LOS CEDROS, MISIÓN DEL CARMEN	MAYO
220	AV. MISIÓN DE LAS CAPUCHINAS, MISIÓN DE LAS CARRETAS, MISIÓN DEL CASTILLO, MISIÓN DE LOS FRANCISCANOS Y MISIÓN DE LOS AGUSTINOS, COL. MISIÓN DEL CARMEN	MAYO
221	SOBRE AV. MISIÓN DE SANTA FE, MISIÓN SANTA INÉS, MISIÓN SANTA CLARA, MISIÓN SANTA ANA Y MISIÓN SAN PEDRO, COL. MISION DEL CARMEN.	MAYO
222	MISIÓN DEL VALLE, MISIÓN GERÓNIMO Y MISIÓN SOR JUANA, COL. MISIÓN DEL CARMEN.	MAYO
223	SOBRE CIRCUITO MISIÓN DE LOS ARCOS, MISIÓN DE LAS ABADESA, MISIÓN DEL BOSQUE, MISIÓN DE LA BARREDA, MISIÓN DEL CAMPANARIO, Y MISIÓN DE LOS CAPELLANES.	MAYO
224	SOBRE MISIÓN DE ABADESA, MISIÓN DEL ÁNGEL, MISIÓN DE LAS ALEMEDAS, CIRCUITO DE LOS ARCOS, MISIÓN DEL ARCO Y MISIÓN DE LA ASUNCIÓN.	MAYO
225	SOBRE AV. LOS CONTINENTE, ASUNCIÓN, BAHAMAS Y BELICE, COL. MUNDO HÁBITAT	MAYO
226	SOBRE AV. DEL GOLFO, JAMAICA GRANADA, BAHIANA, COL. MUNDO HÁBITAT.	MAYO
227	SOBRE AV. SIAN KAAAN DE AV. 28 DE JULIO HACIA AV. COLOSIO.	JUNIO
228	SOBRE AV. LOROS DE AV. CIGUEÑAS HACIA AV. CONSTITUYENTES	JUNIO
229	AV. SOLIDARIDAD DE AV. CHEMUYIL HACIA AV. CTM	JUNIO
230	CARRETERA FEDERAL HACIA XCARET	JUNIO
231	SOBRE AV. XEEL HA DE CARRETERA FEDERAL HACIA AV. PASEO DEL MAYAB	JUNIO
232	AV. 115 DE CALLE 10 HACIA AV. JUAREZ	JUNIO
233	AV. MISIÓN DEL CARIBE DE AV. CHEMUYIL HACIA AV. 115	JUNIO
234	SOBRE AV. 11 SUR DE AV. 115 HACIA CALLE 150 SUR	JUNIO
235	AV. 30 DE CALLE 50 HACIA AV. COLOSIO	JUNIO
236	SOBRE AV. SIAN KAAAN HACIA AV. COLOSIO.	JUNIO
237	SOBRE AV. 115 DE CALLE 5 SUR HACIA AV. 11 SUR	JUNIO
238	AV. MISION DEL CARIBE DE LA AV. MISION DEL CARMEN HACIA AV. 115	JUNIO
239	CARRETERA FEDERAL EMPENZANDO A 200 METROS DE LA ENTRADA DE AV. PINTORES HACIA AV. CHEMUYIL.	JUNIO
240	CARRETERA FEDERAL INICIANDO DE AV. ARCO VIAL HACIA LA COCA	JUNIO
241	CARRETERA FEDERAL INICIANDO DE AV. 28 DE JULIO HACIA AV. PINTORES	JUNIO
242	SOBRE AV. MISIÓN DE LA ESPADAÑAS, MISIÓN DE LOS DOMINICOS, MISIÓN DE LAS CRUCES, MISIÓN DE LAS CORONADO, MISIÓN DE LA COMARCA, MISIÓN DEL CLAUSTRO Y MISIÓN DE LOS CEDROS, MISIÓN DEL CARMEN	JUNIO
243	AV. MISIÓN DE LAS CAPUCHINAS, MISIÓN DE LAS CARRETAS, MISIÓN DEL CASTILLO, MISIÓN DE LOS FRANCISCANOS Y MISIÓN DE LOS AGUSTINOS, COL. MISIÓN DEL CARMEN	JUNIO
244	SOBRE AV. MISIÓN DE SANTA FE, MISIÓN SANTA INÉS, MISIÓN SANTA CLARA, MISIÓN SANTA ANA Y MISIÓN SAN PEDRO, COL. MISION DEL CARMEN.	JUNIO
245	MISIÓN DEL VALLE, MISIÓN GERÓNIMO Y MISIÓN SOR JUANA, COL. MISIÓN DEL CARMEN.	JUNIO
246	SOBRE CIRCUITO MISIÓN DE LOS ARCOS, MISIÓN DE LAS ABADESA, MISIÓN DEL BOSQUE, MISIÓN DE LA BARREDA, MISIÓN DEL CAMPANARIO, Y MISIÓN DE LOS CAPELLANES.	JUNIO



H. AYUNTAMIENTO DE SOLIDARIDAD
DIRECCIÓN DE ESPACIOS PÚBLICOS
MUNICIPALES

PLAYA DEL CARMEN, QUINTANA ROO
2021 - 2024



H. AYUNTAMIENTO DE SOLIDARIDAD
SECRETARÍA DE SERVICIOS PÚBLICOS
MUNICIPALES

PLAYA DEL CARMEN, QUINTANA ROO
2021 - 2024





247	SOBRE MISIÓN DE ABADESA, MISIÓN DEL ÁNGEL, MISIÓN DE LAS ALEMEDAS, CIRCUITO DE LOS ARCOS, MISIÓN DEL ARCO Y MISIÓN DE LA ASUNCIÓN.	JUNIO
248	SOBRE AV. LOS CONTINENTE, ASUNCIÓN, BAHAMAS Y BELICE, COL. MUNDO HÁBITAT	JUNIO
249	SOBRE AV. DEL GOLFO, JAMAICA GRANADA, BAHIANA, COL. MUNDO HÁBITAT.	JUNIO
250	FRAC. MUNDO HÁBITAT SOBRE AV. DEL GOLFO.	JUNIO
251	SOBRE AV. AV. CONSTITUYENTES CON AV. LOROS.	JUNIO
252	AV. PINTORES DE AV. 30 HACIA COL. NICTE HA.	JUNIO
253	COL. EJIDO DIAGONAL 75 CON CALLE 14 Y 12.	JUNIO
254	SOBRE AV. 34 NORTE DE CARRETERA FEDERAL HACIA 5TA AV.	JUNIO
255	CALLE LUM CON AV. MAYAPAN, FRACC. TUMBEN CHILAM.	JUNIO
256	SOBRE AV. PINTORES DE AV. 20 HACIA LA 5TA AV.	JUNIO
257	AV. CANCÚN DE LA AV. XEEL HA HACIA AV. MÉXICO.	JUNIO
258	SOBRE AV. CONSTITUYENTES DE AV. AZULEJOS HACIA AV. CHIT	JUNIO
259	SOBRE AV. 30 DE AV. PINTORES HACIA AV. COLOSIO.	JUNIO
260	SOBRE AV. JUÁREZ DE LA CALLE 70 HACIA AV. 115	JUNIO
261	SOBRE AV. 115 DE LA GLORIETA HACIA CARRETERA FEDERAL	JUNIO
262	SOBRE AV. 10 DE AV. 34 HACIA AV. COLOSIO.	JUNIO
263	SOBRE DIAGONAL AEROPUERTO DE CARRETERA FEDERAL HACIA AV. 20.	JUNIO
264	AV. 10 DE LA CALLE 48 HACIA AV. COLOSIO.	JUNIO
265	SOBRE AV. 30 DE CALLE 110 HACIA AV. COLOSIO.	JUNIO
266	SOBRE AV. JUÁREZ DE LA CALLE 90 HACIA AV. 115.	JUNIO
267	NUEVO NOC BEC.	JUNIO
268	SOBRE AV. 125 DEL PARQUE EL PULPO HACIA AV. CTM.	JUNIO
269	SOBRE AV. 38.	JUNIO
270	SOBRE CARRETERA FEDERAL.	JUNIO
271	SOBRE CALLE FUENTE DE MINERVA, FUENTE DE CIBELES,	JUNIO
272	SOBRE AV. DE LOS CONTINENTES, COSTA RICA QUITO MÉXICO Y GUATEMALA.	JUNIO
273	AV. TECNOLÓGICO	JUNIO
274	INICIANDO DE AV. 10 DE LA CALLE 80	JUNIO
275	SOBRE AV. 30 NORTE DE CALLE 92 HACIA AV. COLOSIO.	JUNIO
276	SOBRE AV. JUAREZ DE LA AV. 115 HACIA EL COLEGIO MAYALAB	JUNIO
277	NUEVO NOC BEC.	JUNIO
278	SOBRE AV. 115 DE 85 DIAGONAL HACIA CARRETERA FEDERAL.	JUNIO
279	SOBRE AV. 125 DE LA AV. LAS CRUCES HACIA AV. CONSTITUYENTES	JUNIO
280	AV. CHEMUYIL DE AV. ISLAS ANTILLAS HACIA AV. JACINTO PAT	JUNIO
281	DE AV. CONSTITUYENTES DE 5TA AVENIDA HACIA AV. COLOSIO	JUNIO

(Handwritten mark)



H. AYUNTAMIENTO DE SOLIDARIDAD
DIRECCIÓN DE ESPACIOS PÚBLICOS
MUNICIPALES
PLAYA DEL CARMEN, QUINTANA ROO



II. AYUNTAMIENTO DE SOLIDARIDAD
SECRETARÍA DE SERVICIOS PÚBLICOS
MUNICIPALES
PLAYA DEL CARMEN, QUINTANA ROO
2021 - 2024

(Handwritten mark)





282	SOBRE AV. 30 NORTE DE AV. COLOSIO HACIA AV. CTM	JUNIO
283	SOBRE AV. JUAREZ DE LA AV. 130 HACIA EL COLEGIO MAYALAN	JUNIO
284	AV. COLOSIO INICIANDO DE AV. 125 HACIA AV. PASEO DEL MAYAD	JUNIO
285	PUERTO AVENTURAS	JUNIO
286	AV. CTM DE AV. LILIS HACIA EL PRIMER PARQUE, VILLAS DEL SOL.	JUNIO
287	SOBRE AV. 28 DE JULIO.	JUNIO
288	SOBRE AV. COLOSIO.	JUNIO
289	SOBRE AV. CTM DE CALLE FLAMINGOS HACIA CARRETERA FEDERAL.	JUNIO
290	DE 1AR SUR DE AV. 10 NORTE HACIA CARRETERA FEDERAL.	JUNIO
291	SOBRE AV. COLOSIO INICIANDO DE AV. PASEO DEL MAYAB HACIA EL PRIMER PUENTE.	JUNIO
292	SOBRE AV. 28 DE JULIO DE AV. CHEMUYIL HACIA AV. 115	JUNIO
293	SOBRE AV. COLOSIO DE AV. SIAN KAN HACIA AV. CHEMUYIL.	JUNIO
294	CARRETERA FEDERAL DEL PUENTE DE CALICA HACIA PUERTO AVENTURAS.	JUNIO
295	SOBRE AV. 115 INICIANDO DE SEGURIDAD PUBLICA HACIA AV. 28 DE JULIO.	JUNIO
296	SOBRE AUTOPISTA HACIA EL PRIMER PARQUE.	JUNIO
297	SOBRE AV. CTM DE BODEGA AURRERA HACIA EL PRIMER PARQUE.	JUNIO
298	SOBRE AV. 28 DE JULIO DE LA ENTRADA DE VILLAMAR I HACIA AV. 115	JUNIO
299	SOBRE AV. COLOSIO DE AV. MONTES AZULES HACIA AV. CHEMUYIL.	JUNIO
300	SOBRE AV. 115 INICIANDO AV. HUNAB KU HACIA AV. 28 DE JULIO.	JUNIO
301	SOBRE DIAGONAL 85 SUR RESIDENCIAL BAMBÚ.	JUNIO
302	SOBRE CARRETERA FEDERAL DE GARZA HACIA TRES RÍOS.	JUNIO
303	SOBRE AV. CTM DE AV. 30 HACIA CARRETERA FEDERAL.	JUNIO
304	SOBRE AV. CHEMUYIL INICIANDO DE AV. JACINTO PAT HACIA AV. 28 DE JULIO.	JUNIO
305	AV. 28 DE JULIO DE AV 115 HACIA AV. PASEO DEL MAYAB	JUNIO
306	AV. 115 INICIANDO DE LA GLORIETA MISIÓN VILLAMAR I HACIA AV. 28 DE JULIO	JUNIO
307	SOBRE AV. LAS CRUCES INICIANDO DE AV. 115 HACIA AV. 130	JUNIO
308	SOBRE AV. CHEMUYIL INICIANDO DE AV. JACINTO PAT HACIA AV. 28 DE JULIO.	JUNIO
309	SOBRE AV. 115 INICIANDO DE AV. CONSTITUYENTES HACIA LA CALLE 24	JUNIO
310	SOBRE AV. 115 DE CALLE 8 NORTE HACIA LA CALLE 2 SUR	JUNIO
311	SOBRE AV. 115 INICIANDO DE CALLE 2 NORTE HACIA LA CALLE TRES SUR	JUNIO
312	SOBRE PROLONGACIÓN CTM INICIANDO DE AV. GAVIOTAS HACIA EL SEGUNDO PARQUE	JUNIO
313	SOBRE AV. 28 DE JUNIO HACIA AV. PASEO DEL MAYAB	JUNIO
314	FLOR DE ACANTO, POR CIRCUITOS PARDO, TOLEDO Y MEDITERRANEO EN FRAC. MARSELLA	JUNIO
315	SOBRE AV. 38 INICIANDO DE LA 5TA AV. HACIA CARRETERA FEDERAL	JUNIO
316	SOBRE AV. 30 INICIANDO DE LA DIAGONAL AEROPUERTO HACIA AV. JUAREZ	JUNIO
317	SOBRE AV. JUAREZ INICIANDO DE AV. 110 HACIA CARRETERA FEDERAL	JUNIO



H. AYUNTAMIENTO DE SOLIDARIDAD
DIRECCIÓN DE ESPACIOS PÚBLICOS
MUNICIPALES




H. AYUNTAMIENTO DE SOLIDARIDAD
SECRETARÍA DE SERVICIOS PÚBLICOS
MUNICIPALES
PLAYA DEL CARMEN, QUINTANA ROO
2021 - 2024





318	SOBRE AV. UNIVERSIDAD INICIANDO DE CARRETERA FEDERAL HACIA AV. PASEO DEL MAYAB.	JUNIO
319	CAMELLON SOBRE AV. CONSTITUYENTES DE CALLE 90 HACIA CARRETERA FEDERAL	JUNIO
320	SOBRE AV. DEL CARMEN DE AV. MEXICO HACIA AV. UNIVERSIDADES	JUNIO
321	SOBRE AV. DEL CARMEN DE AV. XEEL HA HACIA AV. UNIVERSIDADES	JUNIO
322	SOBRE AV. CTM DE AV. BUHOS HACIA EL TERCER PARQUE	JUNIO
323	AV. PINTORES DE CARRETERA FEDERAL HACIA AV. 30	JUNIO
324	SOBRE AV. 38 NORTE INICIANDO DE AV. 125 HACIA AV. 115.	JUNIO
325	SOBRE CARRETERA FEDERAL HACIA PAMUUL	JUNIO
326	SOBRE AV. XEEL HA DE AV. CANCUN HACIA AV. DEL CARMEN	JUNIO
327	SOBRE AV. TIMBEN KIN INICIANDO DE AV. IXCHEEL HACIA AV. PASEO DEL MAYAD	JUNIO
328	SOBRE TECNOLOGICO DEL CONALEP HACIA AV. PABO DEL MAYAB.	JUNIO
329	SOBRE AV. JACINTO PAT INICIANDO DE AV. 115 HACIA AV. SIAN KAN	JUNIO
330	SOBRE AV. CONSTITUYENTES DE AV. 115 HACIA CARRETERA FEDERAL	JUNIO
331	AV. 85 DIAGONAL DE AV. JUAREZ HACIA AV. CONSTITUYENTES	JUNIO
332	SOBRE AV. MEXICO DE AV. DEL CARMEN HACIA AV. CANCUN	JUNIO
333	SOBRE AV. TIMBEN KIN INICIANDO DE CALLE TARRAGONA HACIA PASEO DEL MAYAB	JUNIO
334	CAMELLON SOBRE AV. CONSTITUYENTES DE CALLE 90 HACIA CARRETERA FEDERAL	JUNIO
335	CALLE FLOR DE AMELIA SOBRE AV. CONSTITUYENTES, MISIÓN DE LAS FLORES.	JUNIO
336	SOBRE AV. ISLAS ANTILLAS DE AV. CHEMUYIL HACIA AV. 115	JUNIO
337	SOBRE AV. CANCUN INICIANDO DE AV. TECNOLOGICO HACIA MAYAKOBA	JUNIO
338	CARRETERA FEDERAL DE CALLE 8 HACIA AV. CONSTITUYENTES.	JUNIO
339	SOBRE AV. MAYAPAN INICIANDO DE AV. 115 HACIA RESIDENCIAL CARIBE.	JUNIO
340	PODA Y LIMPIEZA SOBRE AV. UNIVERSIDADES	JUNIO
341	SOBRE AV. 30 INICIANDO DE AV. 38 HACIA AV. CTM	JUNIO
342	SOBRE AV. COLOSIO INICIANDO DE AV. 35 HACIA LA 5TA AV.	JUNIO
343	SOBRE PROLONGACIÓN CTM INICIANDO DE REAL IBIZA HACIA AV. LILIS	JUNIO
TOTAL DE SERVICIOS DE LIMPIEZA EN AVENIDAS		343

Evidencia Fotográfica:



EL AYUNTAMIENTO DE SOLIDARIDAD
 SECRETARÍA DE SERVICIOS PÚBLICOS
 MUNICIPAL
 PLAYA DEL CARMEN, QUINTANA ROO
 2021 - 2024



A través del Link <https://www.facebook.com/SServPubSolidaridad/?ti=as> se podrá consultar la información de las actividades realizadas por la Dirección de Espacios Públicos.

REALIZACIÓN DE LEVANTAMIENTO DE DESECHO VEGETAL EN LOS ESPACIOS PÚBLICOS.

Objetivo Proyecto/Actividad:

Conservar los espacios públicos libres de desecho vegetal a través de la recolecta y traslado a su depósito final para preservar el saneamiento ambiental.

Población Objetivo:

Ciudadanía en general perteneciente al Municipio de Solidaridad, así como turistas nacionales y extranjeros.

Descripción Proyecto/Actividad:

El municipio de Solidaridad es un destino turístico el cual requiere constante atención de los servicios públicos, entre ellos el levantamiento del desecho vegetal que se genera de la limpieza de las áreas ajardinadas, avenidas o de la misma ciudadanía al limpiar sus jardineras o desramar sus árboles, es por ello, que se efectúa su retiro para evitar que se conviertan en micro basureros que puedan ocasionar focos rojos de infección.

Con ayuda de camionetas de redilas de 3.5 toneladas quienes llevan alrededor de 3 ayudantes y el chofer, van levantando de parques, áreas verdes, calles, avenidas, sobre la carretera federal; lo que genera cada cuadrilla de limpieza DIARIAMENTE en toda la ciudad, adicional a los reportes ciudadanos que solicitan el servicio de recoja de ramas o maleza. Esos desechos son trasladados una parte a los viveros municipales para reducir lo más posible y ser reutilizado el desecho vegetal, sin embargo, el restante es trasladado y depositado en el relleno sanitario.

Actividades Realizadas:

Durante este trimestre, se efectuó la cantidad de 813 toneladas de desecho vegetal levantado de los 500 que se tenían programados, quedando por encima de la meta programada. En el mes de abril se levantó la cantidad de 241 toneladas de los espacios públicos, para el mes de mayo se levantó la cantidad de 271.54 toneladas y en el mes de junio fue la cantidad de 300.46, abarcando 38 colonias y fraccionamientos del municipio de las cuales tuvieron mayor repunte de levantamiento de desecho vegetal colonias como Bellavista, sobre la carretera federal, Villas del Sol, Centro, Colosio, Guadalupana, Villamar I, entre otras.



H. AYUNTAMIENTO DE SOLIDARIDAD
DIRECCIÓN DE ESPACIOS PÚBLICOS
MUNICIPALES
PLAYA DEL CARMEN, QUINTANA ROO

2021 - 2024



EL AYUNTAMIENTO DE SOLIDARIDAD
SECRETARÍA DE SERVICIOS PÚBLICOS
MUNICIPALES
PLAYA DEL CARMEN, QUINTANA ROO

2021 - 2024





A continuación, se describe en la tabla 3.4 los trabajos efectuados en el periodo:

TABLA 3.4 LEVANTAMIENTO DE DESECHO VEGETAL EN LOS ESPACIOS PÚBLICOS				
COLONIA/FRACC.	ABRIL	MAYO	JUNIO	TOTAL
BALAMTUN	2.25	0.00	3.16	5.41
BELLAVISTA	13.67	31.94	10.24	55.85
BILBAO	0.75	0.00	0.00	0.75
BOSQUE REAL	5.06	5.23	9.25	19.54
CARRETERA FEDERAL	31.60	26.75	43.86	102.21
CATALUÑA I	10.55	8.92	5.92	25.39
CATALUÑA II	0.00	0.00	4.58	4.58
CENTRO	4.72	15.05	23.60	43.37
COLOSIO	11.48	19.00	16.96	47.44
CRISTO REY	5.45	3.36	0.00	8.81
EJIDO	18.78	38.00	25.03	81.81
EL PEDREGAL	1.24	0.37	0.00	1.61
EL PETEN	6.44	0.00	0.00	6.44
FORJADORES	3.45	4.44	0.00	7.89
FUNDADORES	1.08	0.00	0.00	1.08
GALAXIA I	3.80	0.00	2.85	6.65
GONZALO GUERRERO	0.78	0.00	0.00	0.78
GUADALUPANA	11.10	22.78	17.11	50.99
LA TOSCANA	5.04	6.47	10.58	22.09
LOS OLIVOS	3.12	0.00	0.00	3.12
MARSELLA	7.50	0.00	6.23	13.73
MISIÓN DE LAS FLORES	3.57	3.45	3.65	10.67
MISIÓN DEL CARMEN	6.68	10.27	15.51	32.46
MUNDO HÁBITAT	11.27	6.51	15.15	32.93
NICTE HA	6.84	9.86	5.96	22.66
NUEVA CREACIÓN	7.26	4.25	7.41	18.92
PALMAS I	2.83	2.90	2.46	8.19
PALMAS II	4.49	7.70	2.59	14.78
PLAYA AZUL	3.17	0.00	0.00	3.17
PLAYA MAGNA	0.00	0.00	6.39	6.39
PRIVANZA DEL MAR	1.75	0.00	0.00	1.75
PUERTO AVENTURAS	3.40	2.75	3.85	10.00
SANTA FE	8.34	0.00	2.90	11.24




H. AYUNTAMIENTO DE SOLIDARIDAD
DIRECCIÓN DE ESPACIOS PÚBLICOS
MUNICIPALES
PLAYA DEL CARMEN, QUINTANA ROO
2021 - 2024

H. AYUNTAMIENTO DE SOLIDARIDAD
SECRETARÍA DE SERVICIOS PÚBLICOS
MUNICIPALES
PLAYA DEL CARMEN, QUINTANA ROO
2021 - 2024



VILLAMAR I	5.92	13.74	20.34	40.00
VILLAMAR II	6.58	11.82	3.75	22.15
VILLAS DEL SOL	18.74	12.94	29.90	61.58
VILLAS RIVIERA	0.00	3.04	0.00	3.04
ZAZIL HA	2.30	0.00	1.23	3.53
TOTALES	241.00	271.54	300.46	813.00

Evidencia Fotográfica:



A través del Link <https://www.facebook.com/SServPubSolidaridad/?ti=as> se podrá consultar la información de las actividades realizadas por la Dirección de Espacios Públicos.

REALIZACIÓN DE SERVICIOS DE RIEGO DE PLANTAS EN LOS ESPACIOS PÚBLICOS.

Objetivo Proyecto/Actividad:

Mantener las áreas ajardinadas en óptimas condiciones a través de actividades de riego que coadyuvan en las necesidades hídricas de las plantas.

Población Objetivo:

Ciudadanía en general perteneciente al Municipio de Solidaridad, así como turistas nacionales y extranjeros.

Descripción Proyecto/Actividad:

La actividad de riego consiste en aportar agua a las especies de plantas por medio del suelo para satisfacer sus necesidades hídricas que no fueron cubiertos mediante la precipitación, o bien para incrementar la producción de plantas. El suministro de agua para el riego en los parques, camellones y áreas ajardinadas se efectúa con apoyo de un camión tipo pipa o en





caso de no contar con el camión se realiza de manera manual, transportando agua en recipientes para ser esparcidos con apoyo de cubetas, con la finalidad de preservar el sano desarrollo de nuestras especies de plantas y árboles basado en un itinerario de riego diario, el cual se efectúa dependiendo la zona, las condiciones meteorológicas y las actividades de reforestación o siembra por parte de otros institutos o dependencias, en caso de lluvia el riego se suspende.

Actividades Realizadas y Resultados Obtenidos:

Durante este trimestre, se efectuó la cantidad de 73 servicios de riego de los 85 que se tenían programados, quedando por encima de la meta programada ya que en el mes de abril se realizaron 23 servicios de riego, en mayo 23 servicios y en junio la cantidad de 27 servicios, mismos que se efectuaron de manera manual con apoyo de una camioneta de redilas para transportar en recipientes agua para ser regado en las plantas de los camellones, por personal de los viveros municipales, esto derivado de que el camión tipo pipa sigue presentando diversas fallas mecánicas. A continuación, se describe en la tabla 3.5 y 3.6 los servicios efectuados en el periodo:

TABLA 3.5 SERVICIOS DE RIEGO	
FECHA	SERVICIOS
ABRIL	23
MAYO	23
JUNIO	27
TOTAL	73

TABLA 3.6 REALIZACIÓN DE RIEGO EN CAMELLONES, JARDINERAS Y ÁREAS VERDES		
Nº	Fecha	Ubicación
1	01 de abril	Jardinera ubicada sobre av. Chemuyil
2	04 de abril	Vivero Misión del Carmen.
3	05 de abril	Jardinera ubicada sobre av. Chemuyil
4	06 de abril	Jardinera ubicada sobre av. Chemuyil
5	08 de abril	Vivero Misión del Carmen.
6	08 de abril	Vivero Av. 95 norte entre las calles 14 y 16 Col. Ejido
7	11 de abril	Vivero Misión del Carmen.
8	11 de abril	Vivero Av. 95 norte entre las calles 14 y 16 Col. Ejido
9	14 de abril	Jardinera ubicada sobre av. Chemuyil



H. AYUNTAMIENTO DE SOLIDARIDAD
DIRECCIÓN DE ESPACIOS PÚBLICOS
MUNICIPALES
PLAYA DEL CARMEN, QUINTANA ROO

H. AYUNTAMIENTO DE SOLIDARIDAD
SECRETARÍA DE SERVICIOS PÚBLICOS
MUNICIPALES
PLAYA DEL CARMEN, QUINTANA ROO
2021 - 2024



10	14 de abril	Vivero Misión del Carmen.
11	15 de abril	Vivero Misión del Carmen.
12	15 de abril	Vivero Av. 95 norte entre las calles 14 y 16 Col. Ejido
13	18 de abril	Vivero Misión del Carmen.
14	18 de abril	Vivero Av. 95 norte entre las calles 14 y 16 Col. Ejido
15	20 de abril	Vivero Misión del Carmen.
16	20 de abril	Vivero Av. 95 norte entre las calles 14 y 16 Col. Ejido
17	22 de abril	Vivero Misión del Carmen.
18	22 de abril	Vivero Av. 95 norte entre las calles 14 y 16 Col. Ejido
19	26 de abril	Vivero Misión del Carmen.
20	26 de abril	Vivero Av. 95 norte entre las calles 14 y 16 Col. Ejido
21	27 de abril	Vivero Misión del Carmen.
22	27 de abril	Vivero Av. 95 norte entre las calles 14 y 16 Col. Ejido
23	29 de abril	Vivero Misión del Carmen.
24	02 de mayo	Vivero Av. 95 norte entre las calles 14 y 16 Col. Ejido
25	03 de mayo	Vivero Misión del Carmen.
26	03 de mayo	Vivero Av. 95 norte entre las calles 14 y 16 Col. Ejido
27	07 de mayo	Sobre av. 1° con constituyentes
28	09 de mayo	Vivero Av. 95 norte entre las calles 14 y 16 Col. Ejido
29	09 de mayo	Vivero Misión del Carmen.
30	11 de mayo	Vivero Av. 95 norte entre las calles 14 y 16 Col. Ejido
31	11 de mayo	Vivero Misión del Carmen.
32	12 de mayo	Vivero Av. 95 norte entre las calles 14 y 16 Col. Ejido
33	13 de mayo	Vivero Av. 95 norte entre las calles 14 y 16 Col. Ejido
34	13 de mayo	Vivero Misión del Carmen
35	16 de mayo	Vivero Av. 95 norte entre las calles 14 y 16 Col. Ejido
36	16 de mayo	Vivero Misión del Carmen.
37	17 de mayo	Vivero Av. 95 norte entre las calles 14 y 16 Col. Ejido
38	18 de mayo	Vivero Misión del Carmen.
39	19 de mayo	Vivero Av. 95 norte entre las calles 14 y 16 Col. Ejido
40	20 de mayo	Vivero Av. 95 norte entre las calles 14 y 16 Col. Ejido
41	20 de mayo	Vivero Misión del Carmen
42	23 de mayo	Vivero Av. 95 norte entre las calles 14 y 16 Col. Ejido
43	23 de mayo	Vivero Misión del Carmen.



H. AYUNTAMIENTO DE SOLIDARIDAD
DIRECCIÓN DE ESPACIOS PÚBLICOS
MUNICIPALES

PLAYA DEL CARMEN, QUINTANA ROO
2021 - 2024



H. AYUNTAMIENTO DE SOLIDARIDAD
SECRETARÍA DE SERVICIOS PÚBLICOS
MUNICIPALES

PLAYA DEL CARMEN, QUINTANA ROO
2021 - 2024





44	24 de mayo	Vivero Av. 95 norte entre las calles 14 y 16 Col. Ejido
45	24 de mayo	Vivero Misión del Carmen.
46	25 de mayo	Vivero Av. 95 norte entre las calles 14 y 16 Col. Ejido
47	03 de junio	Vivero Av. 95 norte entre las calles 14 y 16 Col. Ejido
48	03 de junio	Vivero Misión del Carmen
49	06 de junio	Vivero Av. 95 norte entre las calles 14 y 16 Col. Ejido
50	06 de junio	Vivero Misión del Carmen.
51	07 de junio	Vivero Av. 95 norte entre las calles 14 y 16 Col. Ejido
52	07 de junio	Vivero Misión del Carmen.
53	08 de junio	Vivero Av. 95 norte entre las calles 14 y 16 Col. Ejido
54	10 de junio	Vivero Av. 95 norte entre las calles 14 y 16 Col. Ejido
55	10 de junio	Vivero Misión del Carmen
56	13 de junio	Vivero Av. 95 norte entre las calles 14 y 16 Col. Ejido
57	13 de junio	Vivero Misión del Carmen.
58	14 de junio	Vivero Av. 95 norte entre las calles 14 y 16 Col. Ejido
59	14 de junio	Vivero Misión del Carmen.
60	15 de junio	Vivero Av. 95 norte entre las calles 14 y 16 Col. Ejido
61	16 de junio	Vivero Misión del Carmen
62	20 de junio	Vivero Av. 95 norte entre las calles 14 y 16 Col. Ejido
63	20 de junio	Vivero Misión del Carmen
64	21 de junio	Vivero Av. 95 norte entre las calles 14 y 16 Col. Ejido
65	21 de junio	Vivero Misión del Carmen.
66	23 de junio	Vivero Av. 95 norte entre las calles 14 y 16 Col. Ejido
67	23 de junio	Vivero Misión del Carmen.
68	24 de junio	Vivero Av. 95 norte entre las calles 14 y 16 Col. Ejido
69	24 de junio	Vivero Misión del Carmen
70	25 de junio	Vivero Av. 95 norte entre las calles 14 y 16 Col. Ejido
71	25 de junio	Vivero Misión del Carmen.
72	28 de junio	Vivero Av. 95 norte entre las calles 14 y 16 Col. Ejido
73	28 de junio	Vivero Misión del Carmen.
TOTAL DE SERVICIOS DE RIEGO		73



H. AYUNTAMIENTO DE SOLIDARIDAD
DIRECCIÓN DE ESPACIOS PÚBLICOS
MUNICIPALES
PLAYA DEL CARMEN, QUINTANA ROO
2021 - 2024



H. AYUNTAMIENTO DE SOLIDARIDAD
SECRETARÍA DE SERVICIOS PÚBLICOS
MUNICIPALES
PLAYA DEL CARMEN, QUINTANA ROO
2021 - 2024





A través del Link <https://www.facebook.com/SServPubSolidaridad/?ti=as> se podrá consultar la información de las actividades realizadas por la Dirección de Espacios Públicos.

Elaboró: C. Diana Yanci Montiel Arenas, Auxiliar administrativo.

C. Juan Vázquez Acevedo
Director de Espacios Públicos

Lic. Benny Felipe de Jesús Millán Parra
Secretario de Servicios Públicos Municipales



H. AYUNTAMIENTO DE SOLIDARIDAD
DIRECCIÓN DE ESPACIOS PÚBLICOS
MUNICIPALES
PLAYA DEL CARMEN, QUINTANA ROO
2021 - 2024



H. AYUNTAMIENTO DE SOLIDARIDAD
SECRETARÍA DE SERVICIOS PÚBLICOS
MUNICIPALES
PLAYA DEL CARMEN, QUINTANA ROO
2021 - 2024





"MANTENIMIENTO A LOS SECTORES DE ALUMBRADO PÚBLICO"

Unidad Administrativa:	Dirección de Alumbrado Público
Línea de acción PMD:	3.I.10. Implementar un programa de modernización y homogeneización del alumbrado público en el municipio, a fin de que en todas las localidades y colonias se cuente con alumbrado moderno, eficiente y de calidad.
Periodo que se informa:	Del 01 abril al 30 de junio 2022

SERVICIOS DE MANTENIMIENTO A LOS SECTORES DE ALUMBRADO PÚBLICO

Objetivo:

Mantener los sectores de alumbrado público del municipio de Solidaridad en óptimas condiciones de funcionamiento, procurando la operación de forma automática para mejor aprovechamiento de la luz solar y el uso eficiente de la energía eléctrica. Garantizando la continuidad en el servicio.

Población objetivo:

Habitantes de las colonias, fraccionamientos Municipalizados, y el Poblado de Puerto Aventuras.

Descripción:

Este servicio consiste en mantener automatizados los circuitos del Alumbrado Público que a su vez hacen funcionar las luminarias de manera automática, encendiendo durante las noches y apagando durante el día, los cuales, por cuestiones ambientales, el mal estado de las líneas y equipos, la manipulación de los equipos por personal ajeno al área, hacen que no funcionen de manera correcta, teniendo que realizar el mantenimiento para poder activarlos y así volver a restablecer la iluminación por las noches y el apagado durante del día de manera automática, existen en el Municipio 459 sectores de Alumbrado Público, mismos que se encuentra en las vialidades, parques, áreas verdes, de las colonias, fraccionamientos Municipalizados y Poblado del Municipio.

Actividades Realizadas y Resultados Obtenidos:

En este segundo trimestre se logró la activación de 183 sectores de Alumbrado Público, siendo que se realizó el mantenimiento adecuado a los bancos de control de los circuitos, mejorando el funcionamiento de estos y reduciendo las fallas constantes que afectan el funcionamiento de las luminarias durante la noche, aun cuando las condiciones climatológicas no fueran favorables, también se cambiaron interruptores, contactores y fotoceldas, atendiendo colonias como el Centro, Ejido, Colosio, Villas del Sol, Santa Fe y Puerto Aventuras.



H. AYUNTAMIENTO DE SOLIDARIDAD
DIRECCIÓN DE ALUMBRADO
PÚBLICO
PLAYA DEL CARMEN, QUINTANA ROO
2021 - 2024



H. AYUNTAMIENTO DE SOLIDARIDAD
SECRETARÍA DE SERVICIOS PÚBLICOS
MUNICIPALES
PLAYA DEL CARMEN, QUINTANA ROO
2021 - 2024





CONCENTRADO DE LA ACTIVIDAD MANTENIMIENTO A SECTORES	
MES	SECTORES ACTIVADOS
ABRIL	61
MAYO	41
JUNIO	81
Total:	183

ACTIVACIÓN DE SECTORES EN COLONIAS, FRACCIONAMIENTOS Y POBLADO

ABRIL 2022

MAYO 2022

JUNIO 2022

N°	Z	COLONIAS	ACTIVACIÓN DE SECTOR
1	N	CENTRO	8
2	N	CRUZ DE SERVICIOS	1
3	N	XCACEL	2
4	N	EJIDO	8
5	N	EL FUNDADOR	1
6	N	EL PEDREGAL	1
7	N	REAL IBIZA	1
8	N	LAS PALMAS I	1
9	N	LAS PALMAS II	1
10	N	MISION DE LAS FLORES	2
11	N	VILLAS DEL SOL	8
12	N	XAMAN-HA	2
13	S	MARSELLA	2
14	S	CARRETERA FEDERAL	1
15	S	COLOSIO	3
16	S	GALAXIA I	1
17	S	GALAXIA II	1
18	S	LA TOSCANA	1
19	S	XCALACOCO	1
20	S	CRISTO REY	2
21	S	GUADALUPANA	3
22	S	EL PETEN	2
23	S	MISIÓN DEL CARMEN	1
24	S	PUERTO AVENTURAS	3
25	S	SANTA FE	4
TOTALES			61

N°	Z	COLONIAS	ACTIVACIÓN DE SECTOR
1	N	CENTRO	5
2	N	CRUZ DE SERVICIOS	1
3	N	BELLAVISTA	1
4	N	EJIDO	5
5	N	EL PEDREGAL	1
6	N	LAS PALMAS II	2
7	N	VILLAS DEL SOL	7
8	S	BOSQUE REAL	3
9	S	MUNDO HABITAT	1
10	S	COLOSIO	6
11	S	BALAN TUM	2
12	S	LOS OLIVOS	1
13	S	MISIÓN DEL CARMEN	2
14	S	NUEVA CREACIÓN	1
15	S	PUERTO AVENTURAS	1
16	S	VILLAMAR I	2
TOTALES			41

N°	Z	COLONIAS	ACTIVACIÓN DE SECTOR
1	N	CENTRO	7
2	N	CRUZ DE SERVICIOS	4
3	N	BELLAVISTA	1
4	N	EJIDO	18
5	N	EL PEDREGAL	2
6	N	EL CAMPESTRE	1
7	N	LAS PALMAS I	1
8	N	MISION DE LAS FLORES	1
9	N	VILLAS DEL SOL	7
10	S	MARSELLA	1
11	S	BOSQUE REAL	2
12	S	CARRETERA FEDERAL	2
13	S	CATALUÑA I	1
14	S	TUMBEN CHILAM	1
15	S	MUNDO HABITAT	1
16	S	COLOSIO	11
17	S	NICTE-HA	3
18	S	GALAXIA I	1
19	S	GALAXIA II	1
20	S	LA TOSCANA	2
21	S	GUADALUPANA	2
22	S	NUEVA CREACIÓN	3
23	S	PUERTO AVENTURAS	4
24	S	VILLAMAR I	3
25	S	VILLAMAR II	1
TOTALES			81





H. AYUNTAMIENTO DE SOLIDARIDAD
DIRECCIÓN DE ALUMBRADO
PÚBLICO
PLAYA DEL CARMEN, QUINTANA ROO
2021 - 2024



EL AYUNTAMIENTO DE SOLIDARIDAD
SECRETARÍA DE SERVICIOS PÚBLICOS
MUNICIPALES
PLAYA DEL CARMEN, QUINTANA ROO
2021 - 2024





Se cuenta con el siguiente link en donde se podrá consultar la información acerca de las actividades realizadas por la Dirección de Alumbrado Público.

<https://www.facebook.com/SServPubSolidaridad/?ti=as>



H. AYUNTAMIENTO DE SOLIDARIDAD
DIRECCIÓN DE ALUMBRADO
PÚBLICO
PLAYA DEL CARMEN, QUINTANA ROO
2021 - 2024



H. AYUNTAMIENTO DE SOLIDARIDAD
SECRETARÍA DE SERVICIOS PÚBLICOS
MUNICIPALES
PLAYA DEL CARMEN, QUINTANA ROO
2021 - 2024





REHABILITACIÓN DE LUMINARIAS DE ALUMBRADO PÚBLICO

Objetivo:

Contar con luminarias en óptimas condiciones de operación y funcionalidad, que le permitan a la ciudadanía circular de forma segura, contribuyendo con esto a mejorar el sentimiento de seguridad.

Contar luminarias con tecnología led, lo que a la vez se traducirá en mejor iluminación con menor gasto por consumo de energía eléctrica, contribuyendo de esta manera a la preservación del medio ambiente, al dejar de emitir gases que favorecen al efecto invernadero.

Población objetivo:

Habitantes de las colonias, fraccionamientos Municipalizados, y el Poblado de Puerto Aventuras.

Descripción:

Esta actividad consiste en rehabilitar las luminarias que se encuentran apagadas durante la noche o en mal estado por varios motivos, teniendo que realizar la revisión de cada una para poder encontrar el problema, pudiendo estar en las líneas de alimentación, mala posición de la luminaria, el equipo completo ha concluido su tiempo de vida útil y requiere reemplazarse, para que al final la luminaria quede encendida y funcionando de manera normal, cumplimiento con el programa mensual de mantenimiento en las colonias y fraccionamientos que se encuentran Municipalizados, así como también el poblado de Puerto Aventuras, de igual forma se atienden los reportes que realiza la ciudadanía de manera personal, telefónica o vía oficio por los desperfectos del servicio, aunado a esto, diariamente se realizan recorridos de supervisión para detectar zonas donde el Alumbrado Público no se encuentre funcionando, procediendo a programar su atención y rehabilitación.

Actividades Realizadas y Resultados Obtenidos:

En este segundo trimestre se logró la rehabilitación de 1,501 luminarias en Municipio, siendo en las colonias Centro, Ejido, Nueva Creación, Colosio, fraccionamientos Guadalupana, Los Olivos, Misión de las Flores, Puerto Maya y el poblado de Puerto Aventuras, las zonas donde se presentó la mayor cantidad de luminarias rehabilitadas, concentrándose mayormente en la limpieza de sulfatos en las líneas de las luminarias, ya que por las lluvias se incrementó este problema, mismo que provocan que la luminaria se mantenga apagada durante las noches, se dio mantenimiento a las luminarias que se encontraban movidas o en mala posición, también se realizaron cambios de luminarias completas con el material que fue recuperado de las



H. AYUNTAMIENTO DE SOLIDARIDAD
DIRECCIÓN DE ALUMBRADO
PÚBLICO

PLAYA DEL CARMEN, QUINTANA ROO

2021 - 2024

www.gobiernodesolidaridad.gob.mx



H. AYUNTAMIENTO DE SOLIDARIDAD
SECRETARÍA DE SERVICIOS PÚBLICOS
MUNICIPALES

PLAYA DEL CARMEN, QUINTANA ROO

2021 - 2024



SolidaridadAyto



AytoSolidaridad



AyuntamientodeSolidaridad



colonias que han sido intervenidas derivado del contrato DPM/LP/SER/001/2022, relativo al "Servicio Integral de Inteligencia Luminaria, Consistente en la Modernización Digitalización, Mantenimiento Preventivo y Correctivo de la Red de Luminarias y Semáforos".

CONCENTRADO DE LA ACTIVIDAD REHABILITACION DE LUMINARIA	
MES	LUMINARIAS REHABILITADAS (PZ)
ABRIL	259
MAYO	383
JUNIO	859
Total:	1,501

ABRIL 2022

Rehabilitación de luminarias en las vialidades del Municipio.

Nº	Z	COLONIAS	REHABILITACIÓN DE LUMINARIAS (PZ)		
			LIMPIEZA DE SULFATOS	CAMBIO DE LUMINARIAS	MANTENIMIENTO
1	N	CENTRO	6	1	2
2	N	FORJADORES	3	0	0
3	N	CRUZ DE SERVICIOS	0	0	3
4	N	BELLA VISTA	6	6	0
5	N	EJIDO	28	11	1
6	N	EL FUNDADOR	0	0	1
7	N	EL PEDREGAL	4	0	0
8	N	PUNTA ESTRELLA	0	0	2
9	N	GONZALO GUERRERO	3	4	0
10	N	LAS PALMAS I	5	1	0
11	N	LAS PALMAS II	1	0	0
12	N	MISION DE LAS FLORES	5	0	2
13	N	VILLAS DEL SOL	9	3	5
14	N	QUINTAS DEL CARMEN	0	2	0
15	N	ZAZIL-HA	1	1	0
16	N	BRISAS	0	0	1
17	S	BOSQUE REAL	2	1	0
18	S	CARRETERA FEDERAL	2	0	0
19	S	TUMBEN CHILAM	0	0	4
20	S	MUNDO HABITAT	2	0	0
21	S	COLOSIO	12	2	1
22	S	GALAXIA I	3	0	0
23	S	GALAXIA II	3	0	0
24	S	LA TOSCANA	0	4	0
25	S	AV. UNIVERSIDADES	4	0	0
26	S	XCALACOCO	0	5	0
27	S	GUADALUPANA	14	0	0
28	S	EL PETEN	0	2	0
29	S	VILLAS RIVIERA	0	0	1
30	S	PLAYA AZUL	2	0	0
31	S	LOS OLIVOS	10	0	0
32	S	NUEVA CREACIÓN	0	10	1
33	S	PUERTO AVENTURAS	21	7	0
34	S	PUERTO MAYA	10	0	0
35	S	VILLAMAR I	0	8	0
TOTALES			156	68	24
TOTAL EN GENERAL			248		



H. AYUNTAMIENTO DE SOLIDARIDAD
DIRECCIÓN DE ALUMBRADO PÚBLICO
PLAYA DEL CARMEN, QUINTANA ROO
2021 - 2024



H. AYUNTAMIENTO DE SOLIDARIDAD
SECRETARÍA DE SERVICIOS PÚBLICOS MUNICIPALES
PLAYA DEL CARMEN, QUINTANA ROO
2021 - 2024





Rehabilitación de luminarias en parques, áreas verdes y canchas deportivas.

Nº	COLONIA O FRACC.	PARQUE O UBICACIÓN	REHABILITACIÓN DE LUMINARIAS	REHABILITACIÓN DE REFLECTORES
			POR CAMBIO (PZ)	POR CAMBIO(PZ)
1	LAS FLORES	AV. CTM PASEO DEL MAYAB	1	1
2	PALMAS I	AV. BOULEVARD LAS PALMAS	6	2
3	VILLAS DEL SOL	PARQUE CIRCUITO GARZONES	1	0
TOTALES			8	3

MAYO 2022

Rehabilitación de luminarias en las vialidades del Municipio.

Nº	Z.	COLONIAS	REHABILITACIÓN DE LUMINARIAS (PZ)		
			LIMPIEZA DE SULFATOS	CAMBIO DE LUMINARIAS	MANTENIMIENTO
1	N	CENTRO	5	12	1
2	N	FORJADORES	3	1	0
3	N	BELLAVISTA	3	3	0
4	N	EJIDO	35	11	0
5	N	EL FUNDADOR	1	0	0
6	N	EL PEDREGAL	17	0	0
7	N	EL CAMPESTRE	0	0	2
8	N	REAL IBIZA	7	0	0
9	N	LAS PALMAS II	4	4	0
10	N	MISION DE LAS FLORES	11	11	3
11	N	VILLAS DEL SOL	12	20	0
12	N	ZAZIL-HA	0	2	0
13	N	TOHO KU	0	1	0
14	S	MARSELLA	0	9	0
15	S	BOSQUE REAL	7	10	0
16	S	CARRETERA FEDERAL	8	3	0
17	S	CATALUÑA I	0	6	0
18	S	TUMBEN CHILAM	1	0	0
19	S	MUNDO HABITAT	2	0	0
20	S	COLOSIO	30	5	1
21	S	NICTE-HA	3	0	0
22	S	GALAXIA II	3	0	0
23	S	LA TOSCANA	7	3	0
24	S	ARRECIFES	6	0	0
25	S	GUADALUPANA	2	0	0
26	S	VILLAS RIVIERA	4	0	0
27	S	PLAYA AZUL	0	1	0
28	S	REAL DEL SOL	4	0	0
29	S	BALAN TUM	0	4	0
30	S	MISIÓN DEL CARMEN	2	0	0
31	S	NUEVA CREACIÓN	2	8	0
32	S	PUERTO AVENTURAS	37	12	0
33	S	VILLAMAR I	12	6	3
TOTALES			228	132	10
TOTAL EN GENERAL			370		





Rehabilitación de luminarias en parques, áreas verdes y canchas deportivas.

Nº	COLONIA O FRACC.	PARQUE O UBICACIÓN	REHABILITACIÓN DE LUMINARIAS	REHABILITACIÓN DE REFLECTORES
			POR CAMBIO (PZ)	POR CAMBIO (PZ)
1	CENTRO	PARQUE FUNDADORES ENTRE JUAREZ Y 5TA	0	3
2	MISION DEL CARMEN	AV. NACIONES ENRTE TULUM Y COBA	0	0
3	PALMAS 2	CERRADA LILLA CON AV. BOULEVARD LAS PALMAS	2	0
4	PEDREGAL	CALLE 34 CON AV. 110 Y AV. 75	3	0
5	PUERTO AVENTURAS	CALLE GUAYA	0	4
6	NUEVA CREACIÓN	CALLE TULUM CON AV. NACIONES	0	1
TOTALES			5	8

JUNIO 2022

Rehabilitación de luminarias en las vialidades del Municipio.

Nº	Z	COLONIAS	REHABILITACIÓN DE LUMINARIAS (PZ)		
			LIMPIEZA DE SULETAS	CAMBIO DE LUMINARIAS	MANTENIMIENTO
1	N	CENTRO	8	22	1
2	N	GONZALO GUERRERO	0	3	0
3	N	CRUZ DE SERVICIOS	1	35	1
4	N	BELLAVISTA	4	17	1
5	N	FORJADORES	0	12	0
6	N	EJIDO	53	19	2
7	N	XCACEL	4	0	0
8	N	EL PEDREGAL	7	9	0
9	N	REAL IBIZA	0	3	0
10	N	REAL BILBAO	0	2	0
11	N	LAS PALMAS I	11	5	2
12	N	LAS PALMAS II	1	0	0
13	N	MISION DE LAS FLORES	23	22	0
14	N	VILLAS DEL SOL	9	6	0
15	N	ZAZIL-HA	20	10	0
16	N	TOHO KU	0	1	0
17	N	EL FUNDADOR	0	6	0
18	S	SELVA NOVA	0	6	0
19	S	MARSELLA	0	1	0
20	S	BOSQUE REAL	15	18	0
21	S	CARRETERA FEDERAL	0	1	0
22	S	CATALUÑA I	6	36	0
23	S	CATALUÑA II	0	2	0
24	S	TUMBEN CHILAM	0	3	0
25	S	MUNDO HABITAT	0	2	0
26	S	SANTA FE	10	4	0
27	S	COLOSIO	7	51	0
28	S	NICTE-HA	0	24	0
29	S	GALAXIA I	9	4	0
30	S	GALAXIA II	2	16	0
31	S	LA TOSCANA	0	7	0
32	S	ARRECIFES	9	0	0
33	S	XCALACOCO	0	2	0
34	S	GUADALUPANA	15	14	5
35	S	EL PETEN	2	4	0
36	S	VILLAS RIVIERA	13	0	0
37	S	PLAYA AZUL	0	21	0
38	S	BALAN TUM	2	15	1
39	S	LOS OLIVOS	2	21	0
40	S	MISIÓN DEL CARMEN	10	35	0
41	S	NUEVA CREACIÓN	2	33	1






42	S	PUERTO AVENTURAS	45	36	1
43	S	VILLAMAR I	9	12	0
44	S	VILLAMAR II	0	2	0
TOTALES			209	542	15
TOTAL, EN GENERAL				856	

Rehabilitación de luminarias en parques, áreas verdes y canchas deportivas.

			REHABILITACIÓN DE REFLECTORES POR CAMBIO(PZ)
Nº	COLONIA O FRACC.	PARQUE O UBICACIÓN	
1	GUADALUPANA	AV. BRASIL CON CALLE BOLIVIA	1
2	PUERTO AVENTURAS	DOMO	2
TOTALES			3

Evidencia Fotográfica:



Se cuenta con el siguiente link en donde se podrá consultar la información acerca de las actividades realizadas por la Dirección de Alumbrado Público.

<https://www.facebook.com/SServPubSolidaridad/?ti=as>



H. AYUNTAMIENTO DE SOLIDARIDAD
DIRECCIÓN DE ALUMBRADO PÚBLICO
PLAYA DEL CARMEN, QUINTANA ROO
2021 - 2024



H. AYUNTAMIENTO DE SOLIDARIDAD
SECRETARÍA DE SERVICIOS PÚBLICOS MUNICIPALES
PLAYA DEL CARMEN, QUINTANA ROO
2021 - 2024





REALIZACIÓN DE MANTENIMIENTO A LAS LÍNEAS ELÉCTRICAS DE ALUMBRADO PÚBLICO

Objetivo:

Contar con una red de alumbrado público en óptimas condiciones de operación, manteniendo una constante vigilancia, supervisión y reparación del cableado subterráneo y aéreo, existentes en el municipio de Solidaridad.

Población objetivo:

Habitantes de las colonias, fraccionamientos Municipalizados, y el Poblado de Puerto Aventuras.

Descripción:

El mantenimiento a las líneas eléctricas de alumbrado público del municipio de Solidaridad, consiste en la corrección y limpieza de sulfatos en las uniones entre conductores, corrección de cortos circuitos provocados por ramas en las redes aéreas y daños por terceros al realizar excavaciones en los sistemas subterráneos, el reemplazo de conductor dañado por la acción del medio ambiente o por vandalismo, así como la reposición de conductor sustraído por la delincuencia, siendo importante el mantenimiento de esta red ya que alimenta con energía a las luminarias del Alumbrado Público, siguiendo el cumplimiento del programa mensual de mantenimiento en las colonias y fraccionamientos que se encuentran Municipalizados, así como también el poblado de Puerto Aventuras, de igual forma se atienden los reportes que realiza la ciudadanía de manera personal, telefónica o vía oficio por los desperfectos del servicio, aunado a esto, diariamente se realizan recorridos de supervisión para detectar zonas donde el Alumbrado Público no se encuentre funcionando por fallas en la red eléctrica, procediendo a programar su atención y mantenimiento.

Actividades Realizadas:

Durante este segundo trimestre, se reemplazaron 825.5 metros lineales de cable aéreo y subterráneo de la infraestructura del Alumbrado Público, esto se logró con parte del material que se recuperó de la Carretera Federal por el desmantelamiento de los circuitos por FONATUR por el proyecto del Tren Maya, se realizaron estos trabajos mayormente en las colonias Centro, Pedregal, Ejido, Fundador, Misión de las Flores y Villamar, sin embargo no fue suficiente, ya que con las constantes lluvias que se han tenido en el Municipio, se incremento el sulfato y recalentamiento de líneas, siendo que se carece de los recursos materiales para realizar las reparación y reemplazo de los conductores eléctricos.

CONCENTRADO DE MANTENIMIENTO DE LINEAS ELÉCTRICAS	
MES	METROS LINEALES
ABRIL	269
MAYO	274.5
JUNIO	282
Total:	825.5





ABRIL 2022

Nº	Z	COLONIAS	INSTALACION DE LINEA (M)
1	N	CENTRO	42
2	N	BELLAVISTA	8
3	N	EJIDO	25
4	N	EL FUNDADOR	40
5	N	LAS PALMAS I	20
6	N	ZAZIL-HA	40
7	S	CATALUÑA I	10
8	S	GALAXIA I	20
9	S	LOS OLIVOS	11
10	S	NUEVA CREACIÓN	53
TOTALES			269

MAYO 2022

Nº	Z	COLONIAS	INSTALACION DE LINEA (M)
1	N	CENTRO	14
2	N	FORJADORES	20
3	N	EJIDO	1
4	N	EL PEDREGAL	45
5	N	EL CAMPESTRE	6
6	N	MISION DE LAS FLORES	48.5
7	S	CATALUÑA I	22
8	S	GUADALUPANA	3
9	S	LOS OLIVOS	25
10	S	NUEVA CREACIÓN	20
11	S	VILLAMAR I	70
TOTALES			274.5

JUNIO 2022

Nº	Z	COLONIAS	INSTALACION DE LINEA (M)
1	N	CENTRO	38
2	N	CRUZ DE SERVICIOS	8
3	N	EJIDO	44
4	S	CATALUÑA I	40
5	S	NICTE-HA	2
6	S	PUERTO AVENTURAS	20
7	S	VILLAMAR I	100
8	S	VILLAMAR II	30
TOTALES			282



H. AYUNTAMIENTO DE SOLIDARIDAD
DIRECCIÓN DE ALUMBRADO
PÚBLICO

PLAYA DEL CARMEN, QUINTANA ROO



H. AYUNTAMIENTO DE SOLIDARIDAD
SECRETARÍA DE SERVICIOS PÚBLICOS
MUNICIPALES
PLAYA DEL CARMEN, QUINTANA ROO
2021 - 2024





Evidencia Fotográfica:



Se cuenta con el siguiente link en donde se podrá consultar la información acerca de las actividades realizadas por la Dirección de Alumbrado Público.

<https://www.facebook.com/SServPubSolidaridad/?ti=as>

PROGRAMA FORTAMUN

Durante este segundo trimestre, se utilizó el material suministrado con recurso de FORTAMUN, con el cual se logró dar mantenimiento a parques, áreas verdes y canchas deportivas, logrando el reemplazo de luminarias convencionales a luminarias con tecnología led, logrando incrementar la iluminación de estas áreas, y reduciendo el consumo de energía eléctrica.

No	COLONIA / FRACC	PARQUE	FECHA DE ATENCION	OBSERVACION	REALIZADO	
					REFLECTOR INSTALADA	LUMINARIA INSTALADA
1	Palmas I	calle Ninfas.	01/04/2022	Concluido	0	16
2	Villamar	Av. Villamar entre Playa Caleta y Playa Bonita	05/04/2022	Concluido	0	2
3	Peten	av. Colombia con Jamaica	05/04/2022	Concluido	0	10
4	Villamar	Av. Villamar entre San Blas y Tulum	05/04/2022	Concluido	2	0
5	Palmas	Cto. Avestruces	06/04/2022	Concluido	16	0
6	Palmas II	Bld. Las Palmas con calle canaria	08/04/2022	Concluido	4	0
7	Palmas II	Bld. Las Palmas con Flor de Noche Buena	08/04/2022	Concluido	4	0
8	Villas del Sol	av. Cigüeñas y calle Ibis Blanco,	08/04/2022	Concluido	0	4
9	Villas del Sol	Av. ctm esquina con Codorniz Yucateca	08/04/2022	Concluido	0	2



H. AYUNTAMIENTO DE SOLIDARIDAD
DIRECCIÓN DE ALUMBRADO

PUBLICO

PLAYA DEL CARMEN, QUINTANA ROO



H. AYUNTAMIENTO DE SOLIDARIDAD
SECRETARÍA DE SERVICIOS PÚBLICOS

PLAYA DEL CARMEN, QUINTANA ROO

2021 - 2024



10	Puerto Aventuras	Retorno Mango	11/04/2022	Concluido	1	0
11	Villas del Sol	Parque Zanate Mexicano	12/04/2022	Concluido	3	3
12	Villas del Sol	Cerrada Costureros	12/04/2022	Concluido	1	6
13	Villas del Sol	calle Faisanes	14/04/2022	Concluido	0	8
14	Villas del Sol	Calle Chorlos	14/04/2022	Concluido	3	6
15	Villas del Sol	calle Mirlo Pardo	14/04/2022	Concluido	0	3
16	Villas del Sol	Calle Guaco	15/04/2022	Concluido	2	0
17	Palmas	Calle Águilas con Búhos	16/04/2022	Concluido	1	0
18	Palmas II	Calle Barú con Chit y Parasol con Nikau	16/04/2022	Concluido	4	0
19	Villas del Sol	Calle Fragata	16/04/2022	Concluido	2	0
20	Villas del Sol	Calle Gruyas	16/04/2022	Concluido	2	0
21	Centro	Parque Leona Vicario av. Juárez y av. 15	16/04/2022	Concluido	15	0
22	Villas del Sol	Av. Sur con Ostreros y Playeritos	18/04/2022	Concluido	2	0
23	Villas del Sol	Círculo Playeritos	19/04/2022	Concluido	2	0
24	Villas del Sol	Círculo Ibis	28/04/2022	Concluido	3	0
TOTALES					67	60

Elaboró: C. Roberto Juárez Trujillo / Técnico Especializado

C. Jorge Luis Ramos Gómez
Director de Alumbrado Público

Lic. Benny Felipe De Jesús Millán Parra
Secretario de Servicios Públicos Municipales.



H. AYUNTAMIENTO DE SOLIDARIDAD
DIRECCIÓN DE ALUMBRADO PÚBLICO
PLAYA DEL CARMEN, QUINTANA ROO
2021 - 2024



H. AYUNTAMIENTO DE SOLIDARIDAD
SECRETARÍA DE SERVICIOS PÚBLICOS MUNICIPALES
PLAYA DEL CARMEN, QUINTANA ROO
2021 - 2024



"SERVICIOS FUNERARIOS MUNICIPALES INTEGRALES"	
Unidad Administrativa:	Coordinación de Panteón, Salas de Velación y Funerarias Municipales
Línea de acción PMD:	3.I.17 Ampliar los servicios funerarios integrales aunado a los servicios de inhumación y velación que se ofrecen actualmente en el municipio, y se promoverá la administración de los panteones para cubrir la demanda de la población en general.
Periodo que se informa:	Del 01 de abril al 30 de junio del 2022.

SERVICIOS FUNERARIOS MUNICIPALES INTEGRALES OTORGADOS

Objetivo de Actividad: Proporcionar a la ciudadanía servicios funerarios integrales de calidad, mismos que son inhumación, exhumación y re-inhumación de cenizas, cadáveres y restos humanos, así como proporcionar los permisos de construcción adecuados para las bóvedas, gavetas y nichos con los que cuentan los Panteones Municipales.

Población objetivo: Los servicios que brinda la Coordinación de Panteón, Salas de Velación y Funerarias Municipales están dirigidos a toda la población del Municipio de Solidaridad sin excepción o distinción de sus ideologías o su estatus socio económico.

Descripción de Actividad: La coordinación de Panteón, Salas de Velación Y Funerarias Municipales, se encarga de realizar trabajos administrativos mismos que son; la expedición de pases a caja, atención y seguimiento a documentos, resguardo y clasificación de información, compilado y vaciado de información, realización de reportes semanales, mensuales y trimestrales, expedición de permisos para el mantenimiento de bóvedas, gavetas y nichos, entre otras, así mismo dentro de las Salas de Velación y Panteones Municipales, se realizan actividades de supervisión y operativas las cuales son el atención y recibimiento de las velaciones, inhumaciones, exhumaciones y re-inhumaciones, limpieza de áreas verdes, limpieza y retiro de naturaleza seca de gavetas, nichos, y bóvedas. Cabe mencionar que para este ejercicio fiscal 2022, se considera un servicio funerario integral a la velación, así como al pago por construcción e inhumación dentro del Panteón Municipal.

Actividades Realizadas: La siguiente tabla contiene los resultados obtenidos durante el segundo trimestre 2022, sobre los servicios funerarios integrales que se le brindaron a toda la población del Municipio de Solidaridad, cabe tener en cuenta que la meta proyectada para este indicador es de 174 servicios anuales, y en este segundo trimestre se informa que de los 44 servicios proyectados se brindaron 64 en los meses de abril, mayo y junio de 2022. Por lo que se superaron las metas de los servicios integrales debido a que la población mostró una mayor demanda de estos servicios públicos.

(Handwritten signature)

(Handwritten signature)



II. AYUNTAMIENTO DE SOLIDARIDAD
COORDINACIÓN DE PANTEONES, SALAS DE
VELACIÓN Y FUNERARIAS MUNICIPALES
PLAYA DEL CARMEN, QUINTANA ROO
2021 - 2024





II. AYUNTAMIENTO DE SOLIDARIDAD
SECRETARÍA DE SERVICIOS PÚBLICOS
MUNICIPALES
PLAYA DEL CARMEN, QUINTANA ROO
2021 - 2024





Los servicios integrales que se consideraron en este segundo trimestre fueron un total de 64 servicios integrales (mismos que se consideran en pago por inhumación, permiso de construcción dentro de un panteón, títulos o reposición de títulos, servicios de salas de velaciones).



ASIGNACIÓN DE ESPACIOS DE INHUMACIONES Y/O CREMACIONES EN EL MUNICIPIO DE SOLIDARIDAD

Objetivo de Actividad: Garantizar a la ciudadanía las facilidades para la realización de sepelios de sus difuntos, asignándoles de manera fácil, un espacio digno para depositar los restos humanos de cualquier tipo, en un lugar de tranquilidad, en el que le puedan guardar respeto a la memoria de sus seres queridos, garantizando sus propiedades, ya que se actúa siempre con integridad, ética y respeto hacia la ciudadanía del Municipio de Solidaridad.

Población objetivo: Los servicios que brinda la Coordinación de Panteón, Salas de Velación y Funerarias Municipales, están dirigidos a toda la población del Municipio de Solidaridad, sin excepción o distinción de sus ideologías o su estatus socio económico.

Descripción de Actividad: Esta actividad se lleva a cabo únicamente en las instalaciones de las salas de velación municipales en Playa del Carmen, es decir, se lleva el control de las gavetas para inhumación ya sea en nichos, bóvedas o gavetas, con las que cuentan los tres panteones municipales. Se programa la fecha completa, incluyendo la hora de la inhumación, se revisa que la documentación entregada cumpla con los requisitos estipulados para la asignación de un espacio en el Panteón Municipal, una vez entregada toda la documentación, se procederá a realizar el pase a caja, con el cual deberá cubrir el costo por inhumación. Cabe hacer mención que todo trámite ante la Coordinación de Panteón, Salas de Velación y

[Handwritten signature]



II. AYUNTAMIENTO DE SOLIDARIDAD
COORDINACIÓN DE PANTEONES, SALAS DE
VELACION Y FUNERARIAS MUNICIPALES
PLAYA DEL CARMEN, QUINTANA ROO

[Handwritten mark]




II. AYUNTAMIENTO DE SOLIDARIDAD
SECRETARÍA DE SERVICIOS PÚBLICOS
MUNICIPALES
PLAYA DEL CARMEN, QUINTANA ROO



Funerarias Municipales, deberá ser realizado de manera personal por algún familiar de la persona fallecida, quien será titular del espacio adquirido, de lo contrario no se podrá brindar el servicio.

Actividades realizadas: En la siguiente tabla se muestran los resultados obtenidos durante el segundo trimestre 2022, es decir en los meses de abril, mayo y junio. Se proyectó como meta anual para este indicador 285 espacios, se informa que en este segundo trimestre se proyectaron 80 espacios de los cuales se realizaron 57 asignaciones, debido a la baja tasa de mortalidad en este periodo y que la ciudadanía utilizó más servicios particulares.

Asignación de espacios de inhumaciones y/o cremaciones en el Municipio de Solidaridad del 1ro de abril al 30 de junio 2022												
Población por rango de edad	0-5 AÑOS		6 - 11 AÑOS		12 - 17 AÑOS		18 -29 AÑOS		30 - 59 AÑOS		60 +	
	F	M	F	M	F	M	F	M	F	M	F	M
Abril	0	2	0	0	0	1	0	2	1	5	3	4
Mayo	2	0	0	0	0	0	0	0	1	11	5	4
Junio	1	0	0	0	0	0	1	1	1	5	4	3
Sub Total	3	2	0	0	0	1	1	3	3	21	12	11
Total 57 asignaciones de espacios de inhumaciones y/o cremaciones en el Municipio de Solidaridad.												



II. AYUNTAMIENTO DE SOLIDARIDAD
COORDINACIÓN DE PANTEONES, SALAS DE
VELACIÓN Y FUNERARIAS MUNICIPALES
PLAYA DEL CARMEN, QUINTANA ROO
2021 - 2024



II. AYUNTAMIENTO DE SOLIDARIDAD
SECRETARÍA DE SERVICIOS PÚBLICOS
MUNICIPALES
PLAYA DEL CARMEN, QUINTANA ROO
2021 - 2024



REALIZACIÓN DE SERVICIOS DE VELACIÓN MUNICIPAL

Objetivo de Actividad: Reunir a las familias Solidarenses para ofrecer el pésame, así como su último adiós a sus difuntos, en los lapsos posteriores al decreto de su deceso u horas antes de su respectiva inhumación o cremación, a fin de que el difunto sea honrado y recordado en la memoria por las personas allegadas a este.

Población objetivo: Los servicios que brinda la Coordinación de Panteón, Salas de Velación y Funerarias Municipales están dirigidos a toda la población del Municipio de Solidaridad sin excepción o distinción de sus ideologías o su estatus socio económico.

Descripción de Actividad: Para ofrecer a la ciudadanía del Municipio de Solidaridad, las salas de velación, se realizan trámites administrativos como los son la recepción y revisión de documentos que acrediten la defunción e identidad de la persona fallecida, así como el llenado de la carta compromiso y recorrido para realizar la entrega de las instalaciones al inicio y al final del servicio de velación, y se llevan a cabo tareas operativas como lo es la limpieza profunda a todas las instalaciones antes y después de un servicio de velación, supervisión discreta y apoyo a familiares en la limpieza de las instalaciones mientras transcurre un servicio de velación, facilitar a familiares la entrada y salida de las instalaciones de las salas de velación municipales.

Actividades realizadas: La siguiente tabla contiene los resultados obtenidos durante el segundo trimestre 2022, es decir en los meses de abril, mayo y junio. La meta anual para este indicador es de 42 servicios y se informa que en este segundo trimestre se proyectaron 12 servicios de los cuales se solo se brindaron 5, esto quiere decir que no se superaron a las metas deseadas, ya que el servicio no es tan requerido por la ciudadanía.

Realización de servicios de velación municipal del 1ro de abril al 30 de junio 2022												
Población por rango de edad												
Población	0-5 AÑOS		6 - 11 AÑOS		12 - 17 AÑOS		18 -29 AÑOS		30 - 59 AÑOS		60 +	
	F	M	F	M	F	M	F	M	F	M	F	M
Abril	0	0	0	0	0	0	0	0	0	0	1	2
Mayo	1	0	0	0	0	0	0	0	0	0	0	0
Junio	0	0	0	0	0	0	0	0	0	0	1	0
Sub Total	1	0	0	0	0	0	0	0	0	0	2	2
Total		5 servicios de velación municipales.										



II. AYUNTAMIENTO DE SOLIDARIDAD
COORDINACIÓN DE PANTEONES, SALAS DE
VELACIÓN Y FUNERARIAS MUNICIPALES
PLAYA DEL CARMEN, QUINTANA ROO


2021 - 2024



II. AYUNTAMIENTO DE SOLIDARIDAD
SECRETARÍA DE SERVICIOS PÚBLICOS
MUNICIPALES
PLAYA DEL CARMEN, QUINTANA ROO

2021 - 2024





ELABORACIÓN DEL PROYECTO LABORATORIO DE TANATOPRAXIA Y SERVICIO DE CREMACIÓN

Objetivo del Proyecto: Que en el Municipio de Solidaridad sean implementados proyectos para brindar los servicios de laboratorio de tanatopraxia, así como el servicio de cremación, el brindar estos servicios a precios accesibles para la ciudadanía demuestran la preocupación del Municipio de Solidaridad hacia la economía de los ciudadanos, ya que los servicios privados de esta rama tienen costos muy elevados por lo que para muchas familias es imposible acceder a estos servicios.

Población objetivo: Los servicios que brinda la Coordinación de Panteón, Salas de Velación y Funerarias Municipales están dirigidos a toda la población del Municipio de Solidaridad sin excepción o distinción de sus ideologías o su estatus socio económico.

Descripción de Actividad: La implementación de estos proyectos se realiza de manera interna una reevaluación y reestructuración de los proyectos a fin de tener en claro la estructura idónea para la implementación de estos. Para poder iniciar con la primera fase de estos dos proyectos se realizará una compilado y análisis de información correspondiente a dichos proyectos desde la manera de su organización departamental, insumos a utilizar, reglamentos, lineamientos y Leyes que avalen el manejo adecuado de los recursos a solicitar.

Actividades realizadas: La meta para este indicador anual es de 8 etapas, en este segundo trimestre solo realizaron 2 etapas de 4 que se tenían programadas. No se alcanzó la meta debido a que aún se encuentra en desarrollo la etapa 3 de construcción del lugar donde estará el Horno Crematorio, así mismo se está acondicionando el laboratorio para practicar Tanatopraxia y Tanatoestética, esta etapa es necesaria para continuar con las siguientes fases del proyecto. Las etapas realizadas consistieron en la entrega de solicitud para el



II. AYUNTAMIENTO DE SOLIDARIDAD
 COORDINACIÓN DE PANTEONES, SALAS DE
 VELACIÓN Y FUNERARIAS MUNICIPALES
 PLAYA DEL CARMEN, QUINTANA ROO





II. AYUNTAMIENTO DE SOLIDARIDAD
 SECRETARÍA DE SERVICIOS PÚBLICOS

PLAYA DEL CARMEN, QUINTANA ROO



procedimiento del proyecto, mismas que fueron entregadas al Despacho de la Secretaría de Servicios Públicos Municipales.



**TABLA DE ETAPAS DEL PROYECTO
DE HORNO CREMATORIO Y LABORATORIO DE
TANATOPRAXIA Y TANATOESTÉTICA**

Mes	Numero de avances
Abril	2
Mayo	0
Junio	0
Total	2

Elaboró: C. Guadalupe Vianey Falcon Garcia. / Ayudante

Ing. Mauricio Castro Jiménez
Coordinador de Panteón, Salas
de Velación y Funerarias
Municipales



II. AYUNTAMIENTO DE SOLIDARIDAD
COORDINACIÓN DE PANTEONES, SALAS DE
VELACIÓN Y FUNERARIAS MUNICIPALES
PLAYA DEL CARMEN, QUINTANA ROO

2021 - 2024

L.A.E. Benny Felipe de Jesús Millán Parra
Secretario de Servicios Públicos
Municipales



II. AYUNTAMIENTO DE SOLIDARIDAD
SECRETARÍA DE SERVICIOS PÚBLICOS
MUNICIPALES
PLAYA DEL CARMEN, QUINTANA ROO
2021 - 2024

