



“2022, Año del Nuevo Sistema de Justicia  
Laboral en el Estado de Quintana Roo”

# INFORME DE ACTIVIDADES DE LA SECRETARÍA DE ORDENAMIENTO TERRITORIAL

## 2DO TRIMESTRE EJERCICIO FISCAL 2022

01 DE JULIO 2021



H. AYUNTAMIENTO DE SOLIDARIDAD  
SECRETARÍA DE ORDENAMIENTO TERRITORIAL  
PLAYA DEL CARMEN, QUINTANA ROO  
2021 - 2024



"2022, Año del Nuevo Sistema de Justicia Laboral en el Estado de Quintana Roo"

<b>ACTIVIDADES ADMINISTRATIVAS REALIZADAS</b>	
<b>Unidad Administrativa:</b>	<b>SECRETARÍA DE ORDENAMIENTO TERRITORIAL</b>
<b>Línea de acción PMD:</b>	1. REALIZAR ESTUDIOS PARA ANALIZAR LA NORMATIVIDAD DE MANERA INTEGRAL, A EFECTO DE DETECTAR DEFICIENCIAS Y PROPONER MEJORES PRÁCTICAS EN LAS SIGUIENTES MATERIAS: A. MOVILIDAD. B. MANEJO DE INTEGRAL DESECHOS LÍQUIDOS Y SÓLIDOS. C. IMAGEN URBANA. D. ESPARCIMIENTO SOCIAL. E. PROTECCIÓN ANTICICLÓNICA.
<b>Periodo que se informa:</b>	Del: 01 DE ABRIL al: 30 DE JUNIO DE 2022.

**Objetivo:** CUMPLIR CON LOS TRÁMITES DE RECURSOS HUMANOS, RECURSOS MATERIALES Y RECURSOS FISCALES, ASÍ COMO TAMBIEN CON EL MANTENIMIENTO DE LAS OFICINAS Y DEL PARQUE VEHICULAR DEL DESPACHO DE LA SECRETARÍA DE ORDENAMIENTO TERRITORIAL MUNICIPAL Y DE SUSTENTABILIDAD PARA UN MEJOR DESEMPEÑO DE LAS ACTIVIDADES INERENTES A LA SECRETARÍA Y SUS ÀREAS.

**Descripción:** SE REALIZAN TRÁMITES ANTE RECURSOS HUMANOS TALES COMO INCAPACIDADES, BAJAS, ALTAS, PERMISOS, ALTAS ANTE EL IMSS, GRABADO DE HUELLA, ALTAS ANTE EL INFONAVIT, CAMBIOS DE CATEGORIAS, SOLICITUDES DE PAGO PARA PROVEEDORES DE COMBUSTIBLE, ARRENDAMIENTO DE EQUIPOS DE COMPUTO, GASTOS A COMPROBAR, REQUISICIONES DE MATERIALES PARA EL BUEN FUNCIONAMIENTO DEL DESPACHO DE LA SECRETARÍA Y DE SUS ÁREAS ADSCRITAS, TODO ESTO CON EL FIN DEL BUEN FUNCIONAMIENTO DE LA SECRETARÍA.

**Durante este segundo periodo se realizaron solicitudes de pago acorde a lo siguiente:**

<b>SOLICITUDES DE PAGO</b>	<b>TOTAL 8</b>
DESPACHO	6
DESARROLLO URBANO	2
SUPERVISION DE MOVILIDAD	0
COORDINACIÓN JURÍDICA	0





"2022, Año del Nuevo Sistema de Justicia  
Laboral en el Estado de Quintana Roo"

<b>REQUISICIONES</b>	<b>TOTAL 26</b>
DESPACHO	2
DESARROLLO URBANO	16
SUPERVISIÓN DE MOVILIDAD	6
COORDINACIÓN JURÍDICA	2

<b>TRÁMITES DE RECURSOS HUMANOS</b>	<b>TOTAL 93</b>
---	-----------------

<b>TRÁMITES ANTE DISTINTAS ÁREAS DEL H. AYUNTAMIENTO DE SOLIDARIDAD</b>	<b>TOTAL 355</b>
---	------------------

LA SECRETARIA DE ORDENAMIENTO TERRITORIAL LLEVA A CABO SUS ACTIVIDADES INHERENTES A SU CARGO TALES COMO:

## MES DE ABRIL

- Reunión Vía Zoom con el Colegio de Ingenieros civiles, se acordaron temas en relación al seguimiento a los trámites de DRO's
- Asistencia a la Segunda Sesión Ordinaria de la comisión municipal de Transporte Público.

Tema tratado: Toma de Protesta como nueva integrante de la comisión. Aprobación de una ruta con carácter eventual de Transporte Urbano de pasajeros en la Delegación de Puerto Aventuras; petición de los transportistas foráneos para la designación de paraderos para la realización de ascenso y descenso de personal de la tercera edad, con capacidades diferentes y escasos recursos.



**"2022, Año del Nuevo Sistema de Justicia  
Laboral en el Estado de Quintana Roo"**

- **Reunión Vía Zoom con la subsecretaria de Desarrollo Urbano.**

**Tema tratado: se platicaron temas con relación a la regularización de lotes en playa del Carmen.**

- **Reunión con la presidenta Municipal Mtra. Roxanna Lili Campos Miranda.**

**Tema tratado: Diálogo y acercamiento con los actores claves en el ámbito religioso, a fin de favorecer las relaciones de cooperación para la reconstrucción del tejido social en el municipio.**

- **Asistencia a la Sexta Sesión Ordinaria de la Comisión edilicia de Desarrollo Urbano y Transporte del H. Ayuntamiento de Solidaridad, Quintana Roo**

**Tema tratado: informe de avances y seguimiento de la revista mecánica de la Dirección de Transporte Público del Municipio de Solidaridad.**

- **Recolección de sargazo.**
- **Asistencia a la primera sesión ordinaria del COPLADEMUN 2022**
- **Reunión con la CANACO.**

**Tema tratado: permisos de operaciones en materia ambiental.**

- **Reunión con el Grupo ADESI**

**Tema tratado: Presentación del Presidente y vicepresidente del grupo Adesi, temas relacionados con el PDU.**

- **Asistencia a la instalación del Comité para la conservación y manejo sustentable de las cavernas, grutas y cenotes del municipio de solidaridad.**

**Tema tratado: Toma de protesta**







**“2022, Año del Nuevo Sistema de Justicia Laboral en el Estado de Quintana Roo”**

### MAYO

- **Asistencia al evento de la Asociación Mexicana de Profesionales Inmobiliarios Hotel Coco Beach.**
- **Asistencia al evento de la Asociación de Desarrollos Inmobiliarios de la Riviera Maya Hotel Hyatt.**
- **Asistencia a la instalación de la primera sesión ordinaria del comité de protección de las tortugas marinas.**
- **Instalación de la comisión interadministrativa de Cambio Climático del Municipio de Solidaridad**

**Temas tratados: presentación del acuerdo de Escazú y actualización de la Ley de Acción de cambio Climático del estado de Quintana Roo y su Reglamento; presentación del Reporte de Solidaridad a la Plataforma de CDP Global-Proyecto de Divulgación de Carbono; Presentación de atribuciones de la Comisión interadministrativa de Cambio climático.**

- **Reunión con las empresas publicitarias a efecto de regularizar sus espacios publicitarios.**
- **Asistencia a la Quinta Sesión Extraordinaria del COPLADEMUN**

### JUNIO

- **Asistencia a la tercera sesión extraordinaria de la Comisión de Hacienda, Patrimonio y Cuenta Pública del Municipio de Solidaridad.**

**Temas tratados: Aprobación del dictamen de propuesta de “programa social de activación económica y comercial mediante la emisión la emisión de licencias de funcionamiento especiales.”**



**“2022, Año del Nuevo Sistema de Justicia Laboral en el Estado de Quintana Roo”**

- **Asistencia al evento “Día Mundial sin tabaco”.**
- **Asistencia al evento Día Mundial del Medio Ambiente en la plaza 28 de julio.**
- **Participación en el Programa de Adopta un Cenote, quien se asistió con la Directora de Medio Ambiente y personal del área, junto con la asistencia del síndico municipal y su gente para la limpieza del mismo.**
- **Reunión con el alcalde de Puerto Aventuras, junto con el Director de Desarrollo Urbano.**

**Temas tratados: Se compartió la forma de operar en el área de la Dirección de Desarrollo Urbano, sobre la expedición de licencias; haciéndose algunas propuestas de como regularizar las obras de construcción.**

- **Se asistió a una reunión, junto con el Director de Desarrollo Urbano, con el Regidor Cecilio Puc, Presidente de la Comisión Edilicia de Desarrollo Urbano y Transporte.**

**Temas tratados: Se expusieron problemáticas del área de Desarrollo Urbano que han afectado la operación y se hicieron propuestas por parte del regidor a fin de tomar acción y resolver problemática del área.**

- **Asistencia a la Mesa de diálogo con locatarios del Mercado Diana Laura Riojas.**

**Temas tratados: Regularización de negocios.**

- **Asistencia a la Segunda Sesión ordinaria del comité para la protección de las tortugas marinas en el Hotel Vidanta.**
- **Asistencia a la instalación del Comité Municipal para la prevención de accidentes viales COMUPRA.**





**"2022, Año del Nuevo Sistema de Justicia Laboral en el Estado de Quintana Roo"**

- **Reunión con la Comisión Edilicia de Desarrollo Urbano.**

**Temas tratados: plática previa a la sesión de la octava sesión de la comisión edilicia de Desarrollo Urbano.**

- **Reunión a la Tesorería Municipal donde se abordó el tema de los Permisos Provisionales.**
- **Asistencia a la octava sesión ordinaria de la Comisión Edilicia de Desarrollo Urbano y Transporte.**

**Temas tratados: Permisos provisionales, Municipalización de fraccionamientos y problemática de las áreas de donación.**

**SE EMITIERON 375 OFICIOS DE LA SECRETARÍA DE ORDENAMIENTO TERRITORIAL A LAS DISTINTAS SECRETARÍAS DEL H. AYUNTAMIENTO DE SOLIDARIDAD, ORGANISMOS DESCENTRALIZADOS Y DEMÁS DEPENDENCIAS GUBERNAMENTALES.**

**SERREALIZAN INVENTARIOS PARA LOS RESGUARDOS DE LOS BIENES MUEBLES DE LA SECRETARÍA. SE LLEVA A CABO EL LEVANTAMIENTO DE LOS AIRES ACONDICIONADOS.**

**SE REALIZAN TRÁMITES ANTE DISTINTAS ÁREAS DEL H. AYUNTAMIENTO DE SOLIDARIDAD PAR ADAR CABAL CUMPLIMIENTO CON TODO EL RECURSO HUMANO, RECURSO MATERIAL Y RECURSO FÍSCAL.**

**SE SANITIZAN ÁREAS DE LA SECRETARÍA DE ORDENAMIENTO TERRITORIAL.**

**SE ASISTE A, CAPACITACIONES Y MESAS DE TRABAJO DE DISTINTAS ÁREAS DEL H. AYUNTAMIENTO.**



H. AYUNTAMIENTO DE SOLIDARIDAD  
SECRETARÍA DE ORDENAMIENTO TERRITORIAL  
PLAYA DEL CARMEN, QUINTANA ROO

2021 - 2024



**“2022, Año del Nuevo Sistema de Justicia Laboral en el Estado de Quintana Roo”**



**SE HACE ENTREGA DEL SEGUNDO REPORTE TRIMESTRAL A LA SECRETARÍA DE PLANEACIÓN DEL H. AYUNTAMIENTO DE SOLIDARIDAD.**

**Elaboró: MIRNA LIZBETH CHÁVEZ SANJUÁN/COORDINADORA OPERATIVA**



H. AYUNTAMIENTO DE SOLIDARIDAD  
SECRETARÍA DE ORDENAMIENTO TERRITORIAL  
PLAYA DEL CARMEN, QUINTANA ROO  
2021 - 2024

**LIC. ROCÍO BELTRÁN SÁNCHEZ**  
**SECRETARIA DE ORDENAMIENTO TERRITORIAL**





“2022, Año del Nuevo Sistema de Justicia Laboral en el Estado de Quintana Roo”

<b>“PROPUESTAS DE DESARROLLO URBANO ACTUALIZADOS”</b>	
<b>Unidad Administrativa:</b>	<b>DIRECCIÓN DE DESARROLLO URBANO Y FISONOMÍA</b>
<b>Línea de acción PMD:</b>	2. REVISAR Y ACTUALIZAR LAS DISPOSICIONES NORMATIVAS CORRESPONDIENTES AL ORDENAMIENTO URBANO DEL MUNICIPIO, ENTRE LOS QUE SE ENCUENTRAN LOS PROGRAMAS DE DESARROLLO URBANO DE LOS CENTROS DE POBLACIÓN Y SU ÁMBITO MUNICIPAL, EL REGLAMENTO DE CONSTRUCCIÓN Y EL PROGRAMA DE ORDENAMIENTO ECOLÓGICO LOCAL.
<b>Periodo que se informa:</b>	DEL 01 DE ABRIL DEL 2022 AL 30 DE JUNIO DEL 2022.

**OBJETIVO:**

En materia de ordenamiento territorial hacen hincapié en los instrumentos la política urbana también llamados Programas de Desarrollo Urbano (PDU) en dichos instrumentos tienen como finalidad tener un crecimiento armonioso y sustentable del territorio.

En el Municipio de Solidaridad, se manifiesta que nuestra realidad es otra, que a la de hace 10 años, por lo tanto la actualización de los Programas de Desarrollo Urbano del Centro Poblacional de Playa del Carmen y Puerto Aventuras, tiene como finalidad, el crecimiento de la ciudad, de manera sustentable, así como definir los usos de suelo, las vialidades públicas, la topografía de la ciudad, la planificación de los servicios y además de gestionar de manera ordenada el crecimiento controlado de la ciudad, en congruencia con los programas de ordenamiento ecológico (POEL) y las necesidades que la ciudad demanda.

**DESCRIPCIÓN:**

Se pretende realizar la Actualización, elaboración y creación de dos instrumentos rectores por medio del cual el, Municipio de Solidaridad, mantendrá un crecimiento ordenado y un desarrollo urbano compatible con las necesidades de la población, así como la proyección de mejoras por carencias en el Programa de Desarrollo Urbano actual y la inclusión de equipamientos necesarios para el óptimo crecimiento del Municipio de Solidaridad del Estado de Quintana Roo.

Para la elaboración de los Programas de Desarrollo Urbano del Centro Poblacional de Playa del Carmen y Centro de población de Puerto Aventuras, el proceso es de acuerdo como lo marca el artículo 63 de la Ley de Asentamientos Humanos, Ordenamiento Territorial y Desarrollo Urbano del Estado de Quintana Roo.





“2022, Año del Nuevo Sistema de Justicia  
Laboral en el Estado de Quintana Roo”

En dicha metodología existirá una persona que realice dicho cambio y es el personal técnico llevará a cabo cada una de las etapas del proceso de formulación y aprobación de los instrumentos de planeación urbana de conformidad con los artículos 62 y 63 de la Ley de Asentamientos humanos Ordenamiento Territorial y Desarrollo Urbano.

### RESULTADOS:

Actualmente se tiene realizado un total 3 Reuniones de trabajo generando 3 minutas de reuniones celebradas

La reunión inició con la presentación del orden del día. El Lic. Víctor Ramírez, de la consultoría y el Subsecretario coincidieron en que es imprescindible el acuerdo de la Secretaría de Desarrollo Territorial Urbano Sustentable y el Municipio de Solidaridad para saber si el despacho consultor continuará una planeación integral y simultánea que incluye cada uno de estos instrumentos:

- Programa Municipal de Ordenamiento Territorial, Ecológico y Desarrollo Urbano de Solidaridad
- Programa de Desarrollo Urbano del Centro de Población de Playa del Carmen
- Programa de Desarrollo Urbano del Centro de Población de Puerto Aventuras.

La sesión se planteó como temas a tratar los siguientes:

1. Calendario de actividades, y
2. Dudas o comentarios con respecto de los proyectos de Programa de Desarrollo Urbano de Centro de Población (Puerto Aventuras y Playa del Carmen).

La secretaria Rocío Beltrán Sánchez comentó que se prevé las instalaciones del Comité Municipal en materia de Ordenamiento Territorial a más tardar la primera semana de julio. Mencionó que los colegios de profesionistas del área de Solidaridad ya tienen un primer conocimiento del proceso de planeación actual. Asimismo, la secretaria mencionó que ha estado en contacto con la Presidenta Municipal para dar seguimiento al tema tanto como lo permite la agenda de la presidenta.

Con el fin de agilizar el proceso e incluir todos los comentarios de las distintas áreas de la Secretaría, se acordó que el equipo consultor recibirá comentarios hasta el miércoles 22 de junio. El documento final se entregará el viernes 24 de junio.

La reunión permitió aclarar dudas con respecto al incremento de densidades por medio de la zonificación secundaria flexible con base en desempeño del proyecto. Para ello, se emplearon la *Guía para leer y aplicar las disposiciones de zonificación de los nuevos PDUCP* que se



MUNICIPIO DE SOLIDARIDAD  
DIRECCIÓN DE DESARROLLO URBANO  
Y FISONOMÍA  
PLAYA DEL CARMEN, QUINTANA ROO  
2021 - 2024





**“2022, Año del Nuevo Sistema de Justicia Laboral en el Estado de Quintana Roo”**

entregó el jueves 9 de junio, así como el proyecto de PDUCP de Playa del Carmen. Las y los participantes no tuvieron más dudas de carácter técnico.

Se acordó que se levantaría la presente minuta y que ésta sería enviada junto con los vínculos a la *Guía para leer y aplicar las disposiciones de zonificación de los nuevos PDUCP*, así como a las versiones de PDUCP de Puerto Aventuras y Playa del Carmen más recientes.

Se copian a continuación:

- Guía para leer y aplicar las disposiciones de zonificación de los nuevos PDUCP  
<https://drive.google.com/file/d/1CA9GwpHAAInGBmAODwo4s-7QNxF-OaI4/view?usp=sharing>
- PDUCP Puerto Aventuras  
[https://drive.google.com/file/d/1\\_wf-pYS-WGXKYNuohYJYI1WUCw6fL-69/view?usp=sharing](https://drive.google.com/file/d/1_wf-pYS-WGXKYNuohYJYI1WUCw6fL-69/view?usp=sharing)
- PDUCP Playa del Carmen  
<https://drive.google.com/file/d/17WYwlIppcSHZhzSua9xZly-fAZ2sefxe/view?usp=sharing>

El Subsecretario Gustavo Maldonado y la Consultoría reiteraron su disposición a brindar los apoyos necesarios al Municipio para dar continuidad al proceso. La Consultoría quedó pendiente de recibir los comentarios que le envíe el Municipio.

**SOPORTE GRAFICO**

**Proceso de actualización de la planeación Solidaridad, Playa del Carmen y Aventuras**  
Presentación de avances  
28 de febrero de 2022

**Principales hallazgos del Municipio**  
**Estructura territorial**

- Principales sub-sistema urbano rural: Playa del Carmen
- Viabilidad estructural:
  - Conexión arteriales: Carretera 307 y Carretera Cobá - Nueva Koba
  - Crecimiento de Playa del Carmen: Carretera 307 y Carretera a E. Tera
- Localidades urbanas:
  - Playa del Carmen (054-543)
  - Puerto Aventuras (22,876)
- Indeterminaciones de megaproyectos en la zona (Tren Maya F1, Aeropuerto Tulum) implican proyectar cambios territoriales con certeza
- 52 km<sup>2</sup> urbanos, 10 km<sup>2</sup> con asentamientos actualmente irregulares.

**Principales hallazgos del Municipio**  
**Medio ambiente**

- Amplias áreas con vegetación primaria: limitación sobre Akumal
- Huella de Huixtla es estratégica para el agua: presenta dos ramales
  - Orilla la zona hacia Akumal y se dirige la zona a Playa del Carmen
  - Fluye hacia el río hacia Cobá - Nueva Koba
- El PECIEMH establece un área adicional para el cuidado del agua
- La oferta por la zona región hidrográfica y marina prioritaria
- La oferta por la zona región hidrográfica marina 20.5 km<sup>2</sup> de Cobá a Punta Venada y continúa hacia Puerto Aventuras
- ANIL: Queson Muxar, Tere, Koch (parte) y Corbe Mexicano (colindante)
- ENCLE: mantener 97.2% o más de la superficie ecológica.

**Principales hallazgos del Municipio**  
**Población**

- Solidaridad y sus localidades urbanas con las tasas de crecimiento poblacional más altas del país (junto con Rivera Maya y Valladolid)
- Se reduce a Orihón P. Blanco
- Alta inmigración, nivel educativo, población ocupada y población pobre y no vulnerable
- Bajo número de pensiones mayores a con discapacidad
- Coronarios y vulnerabilidades:
  - Alimentación 20% de las personas dentro de la salud y bienestar
  - Cobertura de vivienda 17% posible, resistencia la obra
  - Cobertura de la vivienda 35% (incapacitación a la obra)
- Sectores medios con bajo potencial de adquirir vivienda



AYUNTAMIENTO DE SOLIDARIDAD  
DIRECCIÓN DE DESARROLLO URBANO Y FISONOMÍA  
PLAYA DEL CARMEN, QUINTANA ROO  
2021 - 2024

SECRETARÍA DE ORDENAMIENTO TERRITORIAL  
PLAYA DEL CARMEN, QUINTANA ROO  
2021 - 2024





**“2022, Año del Nuevo Sistema de Justicia Laboral en el Estado de Quintana Roo”**

### Principales hallazgos del Municipio

- Estructura territorial**
- Medio ambiente**
- Nómina**
- Tránsito**
- Seguro y diverso**

**Economía**

- PIB Municipal de 55 mil MDP.
- La mitad proviene del organismo temporal (turístico) y preparación de alimentos y bebidas.
- El Municipio se especializa en... (comparado con Quintana Roo)
  - Servicio de alojamiento temporal y preparación de alimentos y bebidas.
  - Servicio de restaurante (alimentos preparados y elaborados)
- Una de sus características es la población en el casco de Playa del Carmen; en otras áreas se pueden ver viviendas en favor de otros usos.
- Por lo que 44.5% de la población no alcanza para evitar la pobreza (a nivel nacional es 62%, estatal es 55%).

### Planteamientos del PMOTEDU

- Participación en tres unidades municipales de gestión territorial, ecológica y urbana (PMGTE) y 4 cuadrantes con vocación:
- Playa del Carmen
- Playa de los Muertos
- Playa de San Felipe
- Playa de San Marcos
- Playa de San Sebastián
- Playa de San Ysidro
- Playa de San José
- Playa de San Andrés
- Playa de San Juan
- Playa de San Mateo
- Playa de San Pedro
- Playa de San Rafael
- Playa de San Vicente
- Playa de San Andrés
- Playa de San Juan
- Playa de San Mateo
- Playa de San Pedro
- Playa de San Rafael
- Playa de San Vicente

Este documento será en beneficio de todos los **333,800 habitantes beneficiados** del Municipio de Solidaridad (Playa del Carmen y Puerto Aventuras), debido a que se aplicará a toda la población del Municipio de Solidaridad.

<b>“REGLAMENTACIÓN EN MATERIA DE PLANEACIÓN URBANA ELABORADAS”</b>	
<b>Unidad Administrativa:</b>	<b>DIRECCIÓN DE DESARROLLO URBANO Y FISONOMÍA</b>
<b>Línea de acción PMD:</b>	<b>5. PROMOVER LA PARTICIPACIÓN CIUDADANA Y LA INCLUSIÓN DE EXPERTOS EN ORDENAMIENTO URBANO, POR MEDIO DE LOS CONSEJOS MUNICIPALES DE ORDENAMIENTO TERRITORIAL, ECOLÓGICO Y DESARROLLO URBANO, EN LA ACTUALIZACIÓN DE LAS DISPOSICIONES NORMATIVAS, CON UNA VISIÓN INTEGRAL QUE TOMA EN CUENTA LOS ASPECTOS DE PROTECCIÓN AMBIENTAL Y PROVISIÓN DE SERVICIOS PÚBLICOS.</b>
<b>Periodo que se informa:</b>	<b>DEL 01 DE ABRIL DEL 2022 AL 30 DE JUNIO DEL 2022.</b>

**OBJETIVO:**

El municipio dentro de sus obligaciones y sus derechos se encuentra el de formular y aprobar reglamentos en su jurisdicción territorial en dichos Reglamentos se fundamentan en muchos casos tramites y servicios, que proporciona el mismo municipio, más sin embargo tanto las leyes como los Reglamentos con el paso del tiempo se vuelven obsoletos y discrepan de la política pública haciéndolos arcaicos en su aplicación.

La propuesta de reformar los Reglamentos de Construcción del Municipio de solidaridad y Reglamento de anuncios y espectaculares del Municipio de Solidaridad, que como finalidad



EL AYUNTAMIENTO DE SOLIDARIDAD  
DIRECCIÓN DE DESARROLLO URBANO Y FISONOMÍA  
PLAYA DEL CARMEN, QUINTANA ROO  
2021 - 2024

EL AYUNTAMIENTO DE SOLIDARIDAD  
SECRETARÍA DE ORDENAMIENTO TERRITORIAL  
PLAYA DEL CARMEN, QUINTANA ROO  
2021 - 2024





**“2022, Año del Nuevo Sistema de Justicia  
Laboral en el Estado de Quintana Roo”**

cubrir aquellas deficiencias que tienen nuestros actuales ordenamientos, lo que permita el bien común en nuestro Municipio. Por ello, son importantes los trabajos realizados por esta Dirección con las áreas involucradas. Es importante que las leyes y reglamentos también establezcan concordancia con las normas oficiales mexicanas, así como con la reglamentación en materia urbana.

### **DESCRIPCIÓN:**

La Dirección de Desarrollo Urbano y Fisonomía, ha iniciado los trabajos de análisis, preparación, estudio, revisión, trabajo de campo, propuesta y publicación para la actualización del Reglamento de Construcción del Municipio de Solidaridad y Reglamento de anuncios y Espectaculares del Municipio de Solidaridad.

Descripción de las etapas importantes:

**Etapas de análisis:** se determinará un análisis profundo de las necesidades de los reglamentos propuestos, así como su modernización.

**Etapas de preparación:** se realizarán actividades, así como mesas de trabajo para la preparación de la propuesta de la reglamentación urbana necesaria.

**Etapas de estudio:** se realizarán actividades determinadas a el contenido y dictaminarían de la normatividad en cuestión de planeación urbana.

**Etapas de trabajo de campo:** se realizarán trabajos ejercicios y de más actividades las cuales serán de suma importancia para realizaciones de ejemplos muestra.

**Etapas de propuesta:** en esta se realizará la propuesta ya analizada y conceptualizada de un reglamento acorde con la normatividad modernizada y apegada a las leyes y normas vigentes.

**Etapas de publicación:** es esta se turnará a cabildo para su aceptación y posterior publicación en el periódico oficial del estado de Quintana Roo.

### **RESULTADOS:**

Se han realizado diversas reuniones tanto presenciales como en zoom para continuar el procedimiento para dar continuidad al reglamento de construcción vigente



H. AYUNTAMIENTO DE SOLIDARIDAD  
DIRECCIÓN DE DESARROLLO URBANO  
Y FISONOMÍA  
PLAYA DEL CARMEN, QUINTANA ROO  
2021 - 2024





**“2022, Año del Nuevo Sistema de Justicia Laboral en el Estado de Quintana Roo”**

**SOPORTE GRAFICO**

**Evidencia De Reuniones Realizadas Con Los Colegios Sobre Consultas De temas de Reglamento de Construcción,**

**Actualmente se esta Desarrollando en conjunto con los colegios de arquitectos e ingenieros una propuesta de reglamento de construcción actual que contenga las normas y leyes aplicables a la legislación vigente.**



Con la propuesta de estos reglamentos el beneficio será de todos los 333,800 habitantes del Municipio de Solidaridad (Playa del Carmen y Puerto Aventuras), debido a que su aplicación será dentro del todo el territorio.

<b>“TRAMITES EN MATERIA DE DESARROALLO URBANO”</b>	
<b>Unidad Administrativa:</b>	<b>DIRECCIÓN DE DESARROLLO URBANO Y FISONOMÍA</b>
<b>Línea de acción PMD:</b>	<b>9. CONTINUAR CON LOS ESFUERZOS DE DIGITALIZACIÓN Y AGILIZACIÓN DE TRÁMITES.</b>
<b>Periodo que se informa:</b>	<b>DEL 01 DE ABRIL DEL 2022 AL 30 DE JUNIO DEL 2022.</b>

**OBJETIVO:**

Las Licencias y Permisos expedidos por la Dirección de Desarrollo Urbano y Fisonomía tienen como finalidad, el otorgar una anuencia que brinde una certeza legal al contribuyente relativo para poder realizar los trabajos de construcción en su predio ubicado en el Municipio de Solidaridad. Por ello, además de la atención al público de manera presencial se ofrecen diversas herramientas que faciliten la obtención de dicho documento, a través de la gestión



AYUNTAMIENTO DE SOLIDARIDAD  
DIRECCIÓN DE DESARROLLO URBANO Y FISONOMÍA  
PLAYA DEL CARMEN, QUINTANA ROO  
2021 - 2024

AYUNTAMIENTO DE SOLIDARIDAD  
SECRETARÍA DE ORGANISMO TERRITORIAL  
PLAYA DEL CARMEN, QUINTANA ROO  
2021 - 2024





**“2022, Año del Nuevo Sistema de Justicia Laboral en el Estado de Quintana Roo”**

de manera física y tal caso la gestión de manera digital, como la ventanilla Única (VECS) y la plataforma ventanilla digital “Semaforización”.

**DESCRIPCIÓN:**

Se lleva a cabo el registro de trámites y servicios que presta la Dirección de Desarrollo Urbano y Fisonomía, de manera presencial a través de bitácoras y orden consecutivos de trámites, esto con el objetivo de minimizar los tiempos de respuesta, así como acelerar los procesos internos para una mejor gestión de los servicios de esta Dirección de Desarrollo Urbano y Fisonomía, por otro lado, se implementó el ingreso de manera física así como la implementación de una plataforma digital llamada ventanilla digital “Semaforización”, por medio de la cual se gestiona y administra cada uno de los expedientes dentro del sistema, llevando así una modernización en los trámites y servicios, generando ventajas para los contribuyentes.

Estos permisos son para los propietarios y/o poseedores que cuenten con predios ubicados dentro del territorio del Municipio de Solidaridad, donde la petición versa en materia de construcción y desarrollo urbano en este municipio. Los trámites se llevan a cabo en el área de ventanilla de la Dirección de Desarrollo Urbano y Fisonomía en el horario de 09:00 hora a 13:30 horas.

La demanda ciudadana para la utilización de la Ventanilla de Construcción Simplificada (VECS), el propósito de la ventanilla es que generará 5 trámites diversos, los cuales aportarán una reducción significativa en los requisitos, en el tiempo de respuesta y en la obtención de las licencias para el contribuyente.

**RESULTADOS:**

Las metas alcanzadas en este periodo tuvieron una gran participación por parte de la población atendida, toda vez que ha incrementado el número de personas que requieren un permiso para la construcción o modificación de su vivienda o en su caso certeza de su propiedad.

<b>TOTAL, DE TRAMITES DE DESARROLLO URBANO Y FISIONOMIA</b>	
MANERA FISICA	1,233 TRAMITES
MANERA DIGITAL	1,557 TRAMITES
<b>TOTAL</b>	<b>2,790 TRAMITES</b>

H. AYUNTAMIENTO DE SOLIDARIDAD  
DIRECCIÓN DE DESARROLLO URBANO Y FISIONOMIA  
PLAYA DEL CARMEN, QUINTANA ROO  
2021 - 2024





“2022, Año del Nuevo Sistema de Justicia Laboral en el Estado de Quintana Roo”

### TRAMITES DE MANERA FISICA (PRESENCIAL)

En este primer trimestre se alcanzaron un total de **1,233 permisos ingresados de manera física como** (licencias de anuncios, licencias de giro comercial, licencias de construcción, constancias de uso de suelo, constancias de alineamientos, entre otros) emitidas por las subdirecciones encargadas.

De acuerdo al Artículo 77 del Reglamento Orgánico de la Administración Pública del Municipio de Solidaridad, Quintana Roo, Para el despacho de los asuntos que competen a la Dirección de Desarrollo Urbano y Fisonomía, se auxiliará de las siguientes subdirecciones en:

Subdirección	Tramites que realizan
Subdirección de Obras Arquitectónicas y Civiles	Tipo de tramites: Licencias de construcción en todas sus modalidades (obra nueva, regularización, ampliación, remodelación, modificación, licencia de construcción para gasera o para gasolinera, terminación de obra de la vivienda etc.)
Subdirección de Espacio Urbano	Tipo de tramites: Licencias de anuncios, Constancias de uso de suelo de giro comercial, Modificaciones de constancias de uso de suelo de giro comercial.
Subdirección de Planeación Urbana	Tipos de tramites: Anuencias de fusión, Anuencias de subdivisión, Autorización de Régimen de Condominio, Autorización de zonificación y uso de suelo, Cancelación de fianza, Constancias de municipalización, Constancia de alineamiento, Constancia de número oficial, Constancia de uso de suelo, Constancia municipal de terminación de obra de infraestructura, Constancia municipal de terminación de obra de urbanización, Licencia de retotificación, Licencia de fraccionamiento, Licencia de urbanización, Prototipo de vivienda.



M. AYUNTAMIENTO DE SOLIDARIDAD  
DIRECCIÓN DE DESARROLLO URBANO Y FISONOMÍA  
PLAYA DEL CARMEN, QUINTANA ROO  
2021 - 2024







“2022, Año del Nuevo Sistema de Justicia Laboral en el Estado de Quintana Roo”

**DESGLOSE DE INGRESOS REALIZADOS DE MANERA FÍSICA EN LA VENTANILLA DE LA DIRECCIÓN**

Subdirección	Subdirección de obras arquitectónicas y civiles	
TRAMITES	PERIODO	TOTAL
REALIZADAS	ABRIL – JUNIO	406

Subdirección	Subdirección de Espacio Urbano	
TRAMITES	PERIODO	TOTAL
REALIZADAS	ABRIL – JUNIO	226

Subdirección	Subdirección de Planeación urbana	
TRAMITES	PERIODO	TOTAL
REALIZADAS	ABRIL – JUNIO	601

**Población Objetivo:**

A la implementación de la herramienta ventanilla física esta aplicada para cuando el contribuyente ingrese de manera física, debido a que se aplicará en todos los trámites que realicen las subdirecciones que integran la Dirección de Desarrollo Urbano y Fisonomía.

**PARA EL SISTEMA DE VENTANILLA DIGITAL (SEMÁFORO)**

El sistema de ventanilla digital (semáforo) es una herramienta la cual es indispensable, para lograr eficientizar los procesos internos de la Dirección de Desarrollo Urbano y Fisonomía, teniendo en claro que se aplica para cada uno de los tramites expedidos por esta Dirección, además actualmente está en etapa de mejora, continua y adecuación de tiempos de respuesta, creando un sistema que modernice la operatividad, e incluya a todas subdirecciones que conforman la de la Dirección.



AYUNTAMIENTO DE SOLIDARIDAD  
DIRECCIÓN DE DESARROLLO URBANO Y FISONOMÍA  
PLAYA DEL CARQUEN, QUINTANA ROO  
2021 - 2024





**“2022, Año del Nuevo Sistema de Justicia Laboral en el Estado de Quintana Roo”**

Subdirección	Tramites que realizan:
Subdirección de Obras Arquitectónicas y Civiles;	Tipo de tramites: Licencias de construcción en todas sus modalidades (obra nueva, regularización, ampliación, remodelación, modificación, licencia de construcción para gasera o para gasolinera, terminación de obra de la vivienda etc.)
Subdirección de Espacio Urbano;	Tipo de tramites: Licencias de anuncios, Constancias de uso de suelo de giro comercial, Modificaciones de constancias de uso de suelo de giro comercial.
Subdirección de Planeación Urbana;	Tipos de tramites: Anuencias de fusión, Anuencias de subdivisión, Autorización de Régimen de Condominio, Autorización de zonificación y uso de suelo, Cancelación de fianza, Constancias de municipalización, Constancia de alineamiento, Constancia de número oficial, Constancia de uso de suelo, Constancia municipal de terminación de obra de infraestructura, Constancia municipal de terminación de obra de urbanización, Licencia de relotificación, Licencia de fraccionamiento, Licencia de urbanización, Prototipo de vivienda.

Actualmente se han registrado **1,557 tramites** Dentro de las ventanillas digitales, aplicadas en todas las subdirecciones que conforman la Dirección de Desarrollo Urbano.

### EVIDENCIA DE IMPLEMENTACIÓN DEL SEMÁFORO

Foto de semáforo de anuncios y constancia de giros comerciales.  
Se realizaron un registro de 234 tramites de espacio urbano.



H. AYUNTAMIENTO DE SOLIDARIDAD  
DIRECCIÓN DE DESARROLLO URBANO  
Y FISONOMÍA  
PLAYA DEL CARMEN, QUINTANA ROO  
2021 - 2024



SECRETARÍA DE ORGANIZACIÓN TERRITORIAL  
PLAYA DEL CARMEN, QUINTANA ROO  
2021 - 2024





**“2022, Año del Nuevo Sistema de Justicia Laboral en el Estado de Quintana Roo”**

Expediente	Fecha trámite	Propietario	Estado ventanilla	Estado SIUVP
SEU-AP-0442-21	01/04/2022	COLCHONERA LOS REYES S.A. DE C.V.	NOVA	FINALIZADA
SEU-AP-0442-21	01/04/2022	COLCHONERA LOS REYES S.A. DE C.V.	NOVA	RECIBIDA
SEU-MD-0033-21	29/04/2022	UA ESTADO DE MEXICO, S.C.	NOVA	FINALIZADA
SEU-AP-0208-2022	01/04/2022	BERTHA ORTEGA RODRIGUEZ	ENVIADA A REVISIÓN	FINALIZADA
SEU-AP-0209-2022	01/04/2022	GÓMEZ VARGÜEZ JOSÉ VICENTE	ENVIADA A REVISIÓN	FINALIZADA

Foto de semáforo de Obras Arquitectónicas y Civiles.  
Se realizaron un registro de 693 tramites ingresados.

Expediente	Fecha trámite	Propietario	Estado ventanilla	Estado SIUVP
SOAyC-REM-0684-2022	01/04/2022	OPERADORA HOTELERA DEL CORREDOR MAYAKOBA S.A. DE C.V. Y COPROPIETARIO	FINALIZADA	FINALIZADA
SOAyC-DEM-0685-2022	01/04/2022	SANCHEZ GIL LUIS EUGENIO	NOVA	PROCESO TRÁMITE
SOAyC-PRO-0686-2022	01/04/2022	PEREZ HERNANDEZ MARIA DE LOS ANGELES	VALIDADA	ELABORACIÓN

Foto de semáforo de Planeación Urbana.  
Se realizaron un registro de 630 tramites ingresados.



H. AYUNTAMIENTO DE SOLIDARIDAD  
DIRECCIÓN DE DESARROLLO URBANO  
Y FISONOMÍA  
PLAYA DEL CARMEN, QUINTANA ROO  
2021 - 2024



SECRETARÍA DE ORDENAMIENTO TERRITORIAL  
PLAYA DEL CARMEN, QUINTANA ROO  
2021 - 2024



**“2022, Año del Nuevo Sistema de Justicia Laboral en el Estado de Quintana Roo”**

Identificación	Fecha de Trámite	Nombre del Proyecto	Identificación del Proyecto	Estado	Acción
SPU-CUS-0071-2022	25/04/2022	INDUSTRIAS CURATOR S.A. DE C.V.	801035007022019-	CANCELADA	CANCELADA
SPU-ARC-0329-2022	01/04/2022	CONDO HOTEL GBP. S.A. DE C.V.	805004005001003-	ENVIADA A REVISIÓN	RECIBIDO
SPU-CUS-0330-2022	01/04/2022	BANCO MERCANTIL DEL NORTE S.A. / FABIO MANFRINI	801003000050001-008	ENVIADA A REVISIÓN	FIRMA
SPU-ARC-0331-2022	04/04/2022	FIZQR S. A. P. I. DE C.V.	801030073004012-13	ENVIADA A REVISIÓN	FIRMA
SPU-ARC-0332-2022	04/04/2022	FIZQR S. A. P. I. DE C.V.	801030073004012-12	ENVIADA A REVISIÓN	FIRMA

### Ventanilla de Construcción Simplificada (VEC'S)

El sistema VEC'S es una herramienta En fundamento al artículo 83, 84, 85 del Reglamento de Mejora Regulatoria del Municipio de Solidaridad, Quintana Roo.

Se crea VECS, (Ventanilla de Construcción Simplificada), como mecanismo de coordinación de todas las gestiones necesarias para la emisión de la Licencia de Construcción de obras que no rebasen los 1,500 m<sup>2</sup> y que se encuentren reguladas en las Condicionantes de Uso de Suelo definidas por el Municipio.

La VECS será la encargada de recibir, validar y gestionar la totalidad de requisitos correspondientes a los trámites municipales involucrados en la emisión de la, constancia de uso de suelo, constancia de numero oficial, constancia de alineamiento, Licencia de Construcción, brindando asesoría y orientación a los ciudadanos que la visiten.

La VECS, será operada por la Dirección de Desarrollo Urbano y Fisonomía, de acuerdo al Reglamento para el funcionamiento de la Ventanilla de Construcción Simplificada del Municipio de Solidaridad, Quintana Roo. Actualmente se están realizando pruebas para realizar la implementación de esta herramienta.



H. AYUNTAMIENTO DE SOLIDARIDAD  
DIRECCIÓN DE DESARROLLO URBANO Y FISONOMÍA  
PLAYA DEL CARMEN, QUINTANA ROO  
2021 - 2024





**“2022, Año del Nuevo Sistema de Justicia  
Laboral en el Estado de Quintana Roo”**

A la implementación de la herramienta ventanilla de Construcción Simplificada (VEC'S) será en beneficio de todos los habitantes del Municipio de Solidaridad, debido a que se aplicará a toda la población del Municipio de Solidaridad.

**SOPORTE GRAFICO:**



H. AYUNTAMIENTO DE SOLIDARIDAD  
DIRECCIÓN DE DESARROLLO URBANO  
Y FISONOMÍA  
PLAYA DEL CARMEN, QUINTANA ROO  
2021 - 2024



EL AYUNTAMIENTO DE SOLIDARIDAD  
SECRETARÍA DE ORDENAMIENTO TERRITORIAL  
PLAYA DEL CARMEN, QUINTANA ROO





**“2022, Año del Nuevo Sistema de Justicia Laboral en el Estado de Quintana Roo”**

Ayer a las 11:58 p.m. · 0

El día de hoy, se tuvo reunión con la Secretaría de Ordenamiento Territorial Municipal y Sustentabilidad, Lic. Rocío Beltrán Sánchez, así como, con el Director de Desarrollo Urbano y Fisonomía, Lic. Gabriel Ronquillo y el Director de Movilidad, estableciendo la mutua cooperación a fin de establecer las medidas necesarias para eficientar el tiempo de atención de los diferentes trámites que ofrece la Secretaría de Ordenamiento, dejando constancia para próximas reuniones;

2 Me gusta · 1 comentario · Comentar · Compartir



**Elaboró:** Biol. Juan Carlos Agurcia Ramos, Técnico Especializado en la Dirección de Desarrollo Urbano y Fisonomía.

**Lic. Gabriel Eduardo Ronquillo Buendía**  
Director de Desarrollo Urbano y Fisonomía

**Lic. Rocío Beltrán Sánchez** 2024  
Secretaria de Ordenamiento Territorial



H. AYUNTAMIENTO DE SOLIDARIDAD  
SECRETARÍA DE ORDENAMIENTO TERRITORIAL  
PLAYA DEL CARMEN, QUINTANA ROO



H. AYUNTAMIENTO DE SOLIDARIDAD  
DIRECCIÓN DE DESARROLLO URBANO Y FISONOMÍA  
PLAYA DEL CARMEN, QUINTANA ROO  
2021 - 2024





“2022, Año del Nuevo Sistema de Justicia  
Laboral en el Estado de Quintana Roo”


ACTIVIDADES DE NORMATIVIDAD AMBIENTAL	
<b>Unidad Administrativa:</b>	<b>Dirección de Medio Ambiente Sustentable y Cambio Climático</b>
<b>Línea de acción PMD:</b>	3.IV.9 Revisar la normatividad y reforzar los esquemas de supervisión a fin de: <ul style="list-style-type: none"> <li>a. Prevenir y evitar descargas a la red de drenaje que afecten los mantos acuíferos y la salud de la población.</li> <li>b. Garantizar un manejo integral de residuos sólidos.</li> </ul>
<b>Periodo que se informa:</b>	Del: 01 de abril al: 30 de junio 2022.

**Objetivo de Proyecto:**

Vigilar la normativa ambiental a través de la revisión de las condiciones ambientales con las que operan los negocios y demás contribuyentes que cuentan con permisos emitidos por esta dirección, y la atención de las denuncias ciudadanas para el cumplimiento de nuestro Reglamento del Equilibrio Ecológico y Protección Ambiental del Municipio de Solidaridad, publicado en el POE el 20 de septiembre de 2021; el Reglamento de Mitigación y Adaptación al Cambio Climático para el Municipio de Solidaridad, publicado en el POE el 1° de octubre de 2018; el Reglamento de Actividades en Cenotes, Cavernas y Grutas del Municipio de Solidaridad, Quintana Roo, publicado el 21 de noviembre de 2017 y Normativa vigente Estatal y Federal. Norma Oficial Mexicana NOM-003-ECOL-1997,059-SEMARNAT-2010, 081-ECOL-1994, 083-SEMARNAT-2003. Ley General para la Prevención y Gestión Integral de los Residuos. Ley General de Cambio Climático. Ley de Aguas Nacionales. Ley General de Vida Silvestre. Ley General de Equilibrio Ecológico y la Protección al Ambiente. Ley General de Desarrollo Forestal Sustentable, Ley de Conservación, Mantenimiento, Protección y Desarrollo del Arbolado Urbano del Estado de Quintana Roo. Ley del Equilibrio Ecológico y Protección al Ambiente del Estado de Quintana Roo. Ley para la Prevención, Gestión Integral y Economía Circular de los Residuos del Estado de Quintana Roo; Programa de Ordenamiento Ecológico Local.

**Descripción del Proyecto:**

Se verifica el cumplimiento de la normativa en los documentos de los permisos ambientales ingresados, el cumplimiento y entrega de los manifiestos otorgados en los programas de acopio de residuos sólidos urbanos, tales como: Reciclación y Kilo Verde; además de las visitas por parte de los inspectores a los puntos donde los ciudadanos han denunciado irregularidades o para la verificación del cumplimiento de las condicionantes permisos otorgados, así como las visitas a los sitios denunciados por parte de maltrato animal. Así mismo, llevar a cabo capacitaciones a nivel estatal y municipal, el cual tiene como objetivo





“2022, Año del Nuevo Sistema de Justicia  
Laboral en el Estado de Quintana Roo”

programar acciones de inspección y vigilancia ambiental orientadas a constatar el cumplimiento de la normatividad en materia ambiental, así como analizar las actas realizadas en efecto de determinar las conductas violatorias a la legislación ambiental.

**Actividades Realizadas:**

Durante este trimestre, correspondiente al 1ro de abril al 30 de junio del año en curso, se realizaron 1,852 actividades de normatividad ambiental, las cuales contemplan emisión de permisos, visitas de inspección en materia de medio ambiente y maltrato animal, así como capacitaciones para el fortalecimiento de las capacidades locales en materia de impacto ambiental. Tal como se muestra en la Tabla Actividades de Normatividad Ambiental Realizadas.

TABLA 1. ACTIVIDADES DE NORMATIVIDAD AMBIENTAL REALIZADAS						
No.	Seguimiento	DESGLOCE				Observaciones
		Abril	Mayo	Junio	Total	
1	Permisos	432	709	609	1,750	Permiso de Operación, Permiso de Emisión a la Atmósfera Fuentes Fijas, Permiso de Emisión a la Atmósfera por Evento, Permiso de Poda de Arbolado, Permiso de Trasplante de Arbolado, Permiso de Limpieza de Terreno y/o Remoción.
3	Visitas de inspección medio ambiente	17	15	8	40	Para inspeccionar casa, predio, comercio, vía pública, y selva
3	Visitas de inspección maltrato animal	21	18	22	61	Para inspeccionar casa, predio, comercio, vía pública, y selva
4	Capacitaciones	0	1	0	1	Capacitaciones en materia de Normatividad Ambiental

Fuente: Dirección de Medio Ambiente Sustentable y Cambio Climático.

• **Emisión de Permisos**

Con relación a la emisión de permisos se expidieron **1750** permisos en materia de medio ambiente, tales como: Permisos de Operación (PAO), Permisos de Operación para Emisión a la Atmósfera Fuentes Fijas (PEA-F), Permisos de Operación para Emisión a la Atmósfera por Eventos (PEA-E), Permiso de Limpieza de Terreno y Remoción, Permiso de Poda, Derribo o Trasplante; en los cuales se revisó el cumplimiento de la normatividad establecida. Teniendo los siguientes resultados por tipo de permiso emitido:

H. AYUNTAMIENTO DE SOLIDARIDAD  
SECRETARÍA DE ORDENAMIENTO TERRITORIAL  
PLAYA DEL CARMEN, QUINTANA ROO  
2021 - 2024

H. AYUNTAMIENTO DE SOLIDARIDAD  
DIRECCIÓN DE MEDIO AMBIENTE  
SUSTENTABLE Y CAMBIO CLIMÁTICO  
PLAYA DEL CARMEN, QUINTANA ROO  
2021 - 2024





“2022, Año del Nuevo Sistema de Justicia Laboral en el Estado de Quintana Roo”

TABLA 2. EMISIÓN DE PERMISOS					
No.	Seguimiento	DESGLOCE			
		Abril	Mayo	Junio	Total
1	Permiso de Poda de Arbolado	9	2	1	12
2	Permiso de Derribo de Arbolado	5	1	7	13
3	Permiso de Trasplante de Arbolado	0	0	2	2
4	Permiso de Limpieza de Terreno y/o Remoción	2	21	45	68
5	Permiso de Operación	395	652	548	1,595
6	Permiso de Operación emisiones a la atmosfera	12	0	0	12
7	Permiso de Operación emisiones a la atmosfera – evento especial	9	11	6	26
8	Permiso Ambiental de Desarrollo	0	22	0	22
TOTAL		432	709	609	1,750

Fuente: Dirección de Medio Ambiente Sustentable y Cambio Climático.

- **Denuncias por Visita de Inspección**

Se realizaron inspecciones para asegurarnos del cumplimiento de las obligaciones de las personas físicas y morales en materia ambiental y visitas de inspección de denuncias de bienestar animal; mismos que se describen a continuación:

TABLA 3. ATENCION DE DENUNCIAS CIUDADANAS CON VISITA DE INSPECCIÓN				
	Abril	Mayo	Junio	Total
Poda de arbolado	1	1	0	2
Derribo de arbolado	4	5	2	11
Escombros por construcción o demolición	1	0	0	1
Afectación a cenotes	0	0	0	0
Incendio	1	0	0	1
Trampa de grasa	0	1	0	1
Descarga de agua	2	1	0	3
No separar adecuadamente residuos	1	3	0	4
Olores y contaminantes atmosféricos	2	2	1	5
Ruido excesivo	4	0	1	5
Llamada de atención por cocinar con leña o carbón	0	4	0	4
Campana de extracción	0	2	0	2



“2022, Año del Nuevo Sistema de Justicia  
Laboral en el Estado de Quintana Roo”

Zona Federal Marítima Terrestre	1	0	0	1
Trasplante de arbolado	0	0	0	0
<b>Subtotal Medio Ambiente</b>	<b>17</b>	<b>19</b>	<b>4</b>	<b>40</b>
<b>Maltrato Animal</b>	<b>19</b>	<b>18</b>	<b>24</b>	<b>61</b>
<b>TOTAL DE DENUNCIAS CIUDADANAS ATENDIDAS</b>	<b>36</b>	<b>37</b>	<b>28</b>	<b>101</b>

Fuente: Dirección de Medio Ambiente Sustentable y Cambio Climático.

- **Capacitaciones en Materia de Impacto Ambiental**

Con la finalidad de reforzar las áreas de instruir al personal de las áreas involucradas en el tema de arbolado, con el objeto de conocer sobre su adecuado manejo en las actividades de reforestación, reubicación y poda de ejemplares.

El día 25 de mayo del año en curso, se llevó a cabo la primera capacitación en el manejo adecuado del arbolado urbano, impartido por el Ing. Rafael Reynoso Valdez, delegado de la Asociación Mexicana de Arboricultura, en el que asistieron un total de 44 personas.

TABLA 4. CAPACITACIONES EN MATERIA DE IMPACTO AMBIENTAL					
No.	NOMBRE DE CAPACITACIÓN	OBJETIVO	LUGAR/FECHA	TOTAL DE PARTICIPANTES	
				HOMBRES	MUJERES
1	“Manejo de los árboles urbanos, mitos, realidades y errores en su manejo”	Reforzar al personal de campo que tiene contacto constante con diversos ejemplares arbóreos.	Salón Oval del nuevo Palacio Municipal  25/05/2022	32	12
<b>TOTAL</b>				<b>44</b>	

Fuente: Dirección de Medio Ambiente Sustentable y Cambio Climático.

- **Residuos Sólidos Reciclables**

Con relación al acopio de Residuos Sólidos Reciclables de los programas permanentes de Reciclación y Kilo Verde, se realizaron 6 jornadas en 21 puntos autorizados del municipio de Solidaridad, acopiando un total de 91,259 kg. de residuos sólidos, entre los materiales recolectados, se encuentra el PET, HDPE, LDPE, pilas alcalinas, medicamentos, papel, cartón, vidrio, aluminio, latón, tóners y cartuchos, electrodomésticos, aceite de auto y aceite vegetal, CD's.

TABLA 5. RESIDUOS SÓLIDOS ACOPIADOS					
No.	PROGRAMA	KILOGRAMOS			
		Abril	Mayo	Junio H. AYUNTAMIENTO	Total
1	Reciclación	24,684	31,627	28,557	84,868
2	Kilo Verde	1,866	1,866	2,659	6,391






“2022, Año del Nuevo Sistema de Justicia  
Laboral en el Estado de Quintana Roo”

<b>TOTAL</b>	<b>91,259 kg.</b>
--------------	-------------------

Fuente: Dirección de Medio Ambiente Sustentable y Cambio Climático.

TABLA 6. JORNADAS DE RECICLATÓN Y KILO VERDE		
FECHA	SEDE	PROGRAMA
01/04/2022 06/05/2022 03/06/2022	Plaza Cívica 28 de julio	RECICLATÓN
	Estacionamiento Chedraui Villas del Sol	
	Parque Bosque Real Monumento a la Madre	
	Delegación Puerto Aventuras	
	Ejido (Poliforum)	
	Estacionamiento Centro Maya	
	Parque La Ceiba	
	Domo de la Guadalupana	
	COFEPRIS	
	Planetario	
	Domo de la Colosio	
	Skate Park Puerto Aventuras	
Misión de las Flores		
22/04/2022	Parque del Fracc. Galaxia del Carmen II	KILO VERDE
	Domo de la Col. Bellavista	
20/05/2022	Domo del Fracc. Misión de las Flores	
	Parque del Fracc. El Peten.	
17/06/2022	Domo del Fracc. Las Palmas II	
	Domo del Fracc. Misión del Carmen	
	Domo de la Colonia Ejido	
	Domo de la Colonia Gonzalo Guerrero	

Fuente: Dirección de Medio Ambiente Sustentable y Cambio Climático.



H. AYUNTAMIENTO DE SOLIDARIDAD  
SECRETARÍA DE ORDENAMIENTO TERRITORIAL  
2021 - 2024



H. AYUNTAMIENTO DE SOLIDARIDAD  
DIRECCIÓN DE MEDIO AMBIENTE  
SUSTENTABLE Y CAMBIO CLIMÁTICO  
PLAYA DEL CARMEN, QUINTANA ROO  
2021 - 2024



“2022, Año del Nuevo Sistema de Justicia  
Laboral en el Estado de Quintana Roo”

**Evidencias Fotográfica:**



FOTO: CAPACITACIÓN SOBRE: MANEJO DE LOS ÁRBOLES URBANOS, MITOS, REALIDADES Y ERRORES EN SU MANEJO



FOTO: JORNADAS DE RECICLATÓN Y KILO VERDE.



H. AYUNTAMIENTO DE SOLIDARIDAD  
SECRETARÍA DE ORDENAMIENTO TERRITORIAL  
PLAZA DEL CARMEN, 97100, SOLIDARIDAD, Q. ROO  
2021 - 2024



H. AYUNTAMIENTO DE SOLIDARIDAD  
DIRECCIÓN DE MEDIO AMBIENTE  
SUSTENTABLE Y CAMBIO CLIMÁTICO  
PLAZA DEL CARMEN, 97100, SOLIDARIDAD, Q. ROO  
2021 - 2024





“2022, Año del Nuevo Sistema de Justicia  
Laboral en el Estado de Quintana Roo”

**ACTIVIDADES EXTRAORDINARIAS**

<b>ACTIVIDADES: DÍA MUNDIAL DEL MEDIO AMBIENTE</b>	
<b>Unidad Administrativa:</b>	<b>Dirección de Medio Ambiente Sustentable y Cambio Climático</b>
<b>Línea de acción PMD:</b>	3.IV.4 Emprender acciones para prevenir y controlar la contaminación de los recursos naturales: aire, suelo, agua y la biodiversidad, mediante acciones locales que involucren al sector privado y a la ciudadanía del Municipio de Solidaridad.
<b>Periodo que se informa:</b>	Del: 01 de abril al: 30 de junio 2022.

**Objetivo de Proyecto:**

Involucrar a participar en actividades en pro del ambiente, así mismo a concientizarnos como sociedad, con la finalidad de reducir el impacto ambiental y el desarrollo sostenible.

**Descripción del Proyecto:**

Se llevo a cabo un macro evento en conmemoración del “Día Mundial del Medio Ambiente”, en la cual participaron autoridades del Palacio Municipal, acopiadores y Asociaciones Civiles, que promueven y colaboran en temas de educación ambiental y desarrollo sostenible.

**Actividades Realizadas:**

En la explanada de la Plaza Cívica “28 de Julio”, se realizaron actividades simultaneas en el marco del “Día Mundial del Medio Ambiente, en diversos stands, tales como: Kilo Verde/Croquetón, Llantatón, platicas de educación ambiental (separación de residuos), entrega de contenedores para la separación de estos, explicación de energías renovables, relleno sanitario (PASA), Planetario SAYAB, así como una exposición fotográfica de fauna silvestre.

**TABLA 7. ACTIVIDADES DEL DÍA MUNDIAL DEL MEDIO AMBIENTE**

No.	Actividad	DESGLOCE	
		Cantidad	Observaciones
1	Programa “Kilo Verde”	235 kg.	Se acopiaron residuos sólidos reciclables y se intercambió por una plantita.
3	Actividad de “Croquetón”	Sin acopio	Intercambio de croquetas por plantitas para los caninos del Centro de Bienestar Animal Municipal (CEBIAM).
3	Acopio de llantas “Llantatón”	610 pzas de llantas	Se llevó a cabo el acopio de llantas de 22 participantes (llanteras).

SECRETARÍA DE ORDENAMIENTO TERRITORIAL  
ESTADO DE QUINTANA ROO  
2021 - 2024

SECRETARÍA DE ORDENAMIENTO TERRITORIAL  
DIRECCIÓN DE MEDIO AMBIENTE SUSTENTABLE Y CAMBIO CLIMÁTICO  
PLAZA DEL CARMEN, QUINTANA ROO



**“2022, Año del Nuevo Sistema de Justicia Laboral en el Estado de Quintana Roo”**

4	Capacitaciones (Educación Ambiental)	70 alumnos	Se impartió una plática de Separación de Residuos Reciclables a alumnos de la primaria “Andrés Henestrosa”.
5	Entrega de contenedores para residuos	3 contenedores	Se entregaron tres contenedores a la primaria “Andrés Henestrosa” para la separación de residuos.

**Evidencias Fotográfica:**




FOTO: EVENTO EN EL MARCO DEL “DÍA MUNDIAL DEL MEDIO AMBIENTE”.



H. AYUNTAMIENTO DE SOLIDARIDAD  
SECRETARÍA DE ORDENAMIENTO TERRITORIAL

2021 - 2024



H. AYUNTAMIENTO DE SOLIDARIDAD  
DIRECCIÓN DE MEDIO AMBIENTE  
SUSTENTABLE Y CAMBIO CLIMÁTICO  
PLAYA DEL CARMEN, QUINTANA ROO





“2022, Año del Nuevo Sistema de Justicia  
Laboral en el Estado de Quintana Roo”

**ACTIVIDAD: ADOPTA UN CENOTE**

<b>Unidad Administrativa:</b>	<b>Dirección de Medio Ambiente Sustentable y Cambio Climático</b>
<b>Línea de acción PMD:</b>	3.IV.15 Implementar políticas públicas que impulsen la protección del sistema hidrológico subterráneo que comparte el Municipio de Solidaridad con el Estado de Quintana Roo, así como cavernas, cenotes y grutas.
<b>Periodo que se informa:</b>	Del: 01 de abril al: 30 de junio 2022.

**Objetivo de Proyecto:**

Promover el sentido de pertenencia a la cultura maya y la protección del ecosistema a través de la educación ambiental; así como recuperar, restaurar, proteger los cenotes urbanos que han sido dañados. De igual forma visualizar los cenotes como museos vivos y fomentar la cultura maya.

**Descripción del Proyecto:**

Se busca fomentar la educación ambiental y la protección al ecosistema a través de los servidores públicos, así como de la sociedad en general, con atención en particular para la limpieza de los residuos que se pudieran encontrar dentro y fuera del cenote, así como la imagen de estos ya que varios se encuentran cercados o con paredes de concreto, por lo que, la finalidad es que a través de este proyecto se tenga un sitio limpio y seguro para la visita consiente de la población, asimismo la protección de flora y fauna de este ecosistema.

**Actividades Realizadas:**

En coordinación con Regidores, empresas y Asociaciones Civiles, se llevó a cabo la limpieza de 13 cenotes con diferentes ubicaciones, se realizaron las siguientes actividades:

- Entrega del material para la limpieza.
- Toma de fotografías para el registro del estado del cenote al inicio y al final de la actividad.
- Se realizó la limpieza del cenote.
- Pesaje y clasificación de residuos localizados.
- Cierre de limpieza y colocación del reglamento del cenote.

**Cenotes:**

1. Calle Zapote, Blvd Misión, Villamar S/N, Atrás de Seguridad Pública (Villamar II).
2. Calle Monte de las Cascadas Con Av. Chemuyil (Bosque Real).
3. Av. El Salvador entre Av. México (Guadalupana).
4. Privada Playa el Palmar (Playa azul).

SECRETARÍA DE ORDENAMIENTO TERRITORIAL  
MUNICIPIO DE SOLIDARIDAD  
2021 - 2024

H. AYUNTAMIENTO DE SOLIDARIDAD  
DIRECCIÓN DE MEDIO AMBIENTE  
SUSTENTABLE Y CAMBIO CLIMÁTICO  
PLAYA DEL CARMEN, QUINTANA ROO  
2021 - 2024




“2022, Año del Nuevo Sistema de Justicia Laboral en el Estado de Quintana Roo”

5. Av. Flor de Ciruelo (Palmas II).
6. Carretera Cancún con Av. Pintores y 5 Av. Norte, calle (Punta Esmeralda).
7. Calle Santa Fe con Misión Santa Ana. (Misión del Carmen).
8. Av. Loros, Cenotes Los Búhos (Marsella).
9. Calle los Almendros 3 entre Av. Monte Líbano y Av. Sian Ka'an (Bosque Real).
10. Av. Los Continentes con calle Paraguay (Mundo hábitat).
11. Calle Cataluña con Calle Gerona (Cataluña II).
12. Calle Gavilán Pescador entre Av. Garzones (Villas del Sol).
13. Puerto Aventurar.

De acuerdo al reporte de las listas de asistencias, se obtuvo un total de **111 participantes** y se recolectó un total de **230 kg. de residuos**.

TABLA 8. LIMPIEZA DE CENOTES “ADOPTA UN CENOTE”					
No.	EVENTO	OBJETIVO	LUGAR/FECHA	TOTAL DE PARTICIPANTES	
				HOMBRES	MUJERES
1	Limpieza de cenotes	Se busca fomentar la educación ambiental y la protección al ecosistema a través de los servidores públicos, así como de la sociedad en general, con atención en particular para la limpieza de los residuos que se pudieran encontrar dentro y fuera del cenote.	13 diferentes cenotes del Municipio de Solidaridad  09/06/2022	89	22
<b>TOTAL</b>				<b>111</b>	

**Evidencias Fotográfica:**







“2022, Año del Nuevo Sistema de Justicia Laboral en el Estado de Quintana Roo”



FOTO: LIMPIEZA DE CENOTES EN EL MARCO DEL “DÍA MUNDIAL DEL MEDIO AMBIENTE”.

**ACTIVIDAD: REUBICACIÓN DE ARBOLADO**

**Unidad Administrativa:** Dirección de Medio Ambiente Sustentable y Cambio Climático

**Línea de acción PMD:** 3.IV.8. Establecer un programa de reforestación urbana que incentive la protección de los árboles monumentales en desarrollos, parques, plazas, banquetas, entre otros.

**Periodo que se informa:** Del: 1 de abril al: 30 de junio de 2022.

**Objetivo de Proyecto:**

GOBIERNO MUNICIPAL DE SOLIDARIDAD  
SECRETARÍA DE ORDENAMIENTO TERRITORIAL  
PLAZA DEL CARMEN, QUINTANA ROO  
2021 - 2024

SECRETARÍA DE MEDIO AMBIENTE SUSTENTABLE Y CAMBIO CLIMÁTICO  
PLAZA DEL CARMEN, QUINTANA ROO  
2021 - 2022





**“2022, Año del Nuevo Sistema de Justicia Laboral en el Estado de Quintana Roo”**

Reubicar especies de talla alta, ubicadas en áreas que serán impactadas por algún desarrollo y que, por su naturaleza, puedan ser llevadas a otras áreas en donde no correrán el peligro de ser taladas.

**Descripción del Proyecto:**

Llevar a cabo acciones de rescate de ejemplares arbóreos de gran tamaño que se encuentran afectando alguna infraestructura, con el fin de ser reubicados en lugares donde cuente con el espacio óptimo para su desarrollo y continúe abasteciendo de sus servicios ambientales.

**Actividades Realizadas:**

Del 15 al 17 de junio de 2022, se llevaron a cabo los trabajos de reubicación de una Palma Bismarckia, con medida de 6 metros de altura, ubicada en el Camellón Central de la Av. Paseo Central con Av. 115, debido a la rehabilitación de la vialidad, misma que fue trasladada a la glorieta de la entrada del Fraccionamiento la Palmas 1.

**Evidencias Fotográfica:**



FOTO: REUBICACIÓN DE PALMA BISMARCKIA

H. AYUNTAMIENTO DE SOLIDARIDAD  
 SECRETARÍA DE ORDENAMIENTO TERRITORIAL  
 PLAZA DEL CARMEN Q. ROO, C.P. 77712  
 2021 - 2024

H. AYUNTAMIENTO DE SOLIDARIDAD  
 DIRECCIÓN DE MEDIO AMBIENTE  
 SUSTENTABLE Y CAMBIO CLIMÁTICO  
 PLAZA DEL CARMEN, Q. ROO, C.P. 77712  
 2021 - 2024





“2022, Año del Nuevo Sistema de Justicia  
Laboral en el Estado de Quintana Roo”

**ACTIVIDAD: CROQUETÓN**

<b>Unidad Administrativa:</b>	<b>Dirección de Medio Ambiente Sustentable y Cambio Climático</b>
<b>Línea de acción PMD:</b>	3.4.4. Empezar acciones para prevenir y controlar la contaminación de los recursos naturales: aire, suelo, agua y la biodiversidad, mediante acciones locales que involucren al sector privado y a la ciudadanía del Municipio de Solidaridad.
<b>Periodo que se informa:</b>	Del: 1 de abril al: 30 de junio de 2022.

**Objetivo de Proyecto:**

Ayudar con acopio de alimento a los caninos que se encuentran en el Albergue del Centro de Control, Animal, Asistencia y Zoonosis llamado CEBIAM (Centro de Bienestar Animal Municipal).

**Descripción del Proyecto:**

El tercer viernes de cada mes se realiza el Croquetón en diferentes colonias en conjunto con el programa Kilo Verde, en el que se intercambian croquetas por plantas, por cada kilo de alimento se obsequia una planta.

**Actividades Realizadas:** Se han llevado a cabo 3 ediciones del programa, mismas que se desglosan a continuación:

FECHA	SEDE	CROQUETAS ACOPIADAS (KG.)	PROGRAMA
22/04/2022	Parque del Fracc. Galaxia del Carmen II	134	KILO VERDE/CROQUETÓN
	Domo de la Col. Bellavista		
20/05/2022	Domo del Fracc. Misión de las Flores	62	
	Parque del Fracc. El Peten.		
17/06/2022	Domo del Fracc. Las Palmas II	52	
	Domo del Fracc. Misión del Carmen		
	Domo de la Colonia Ejido		
	Domo de la Colonia Gonzalo Guerrero		

Fuente: Dirección de Medio Ambiente Sustentable y Cambio Climático.

EL AYUNTAMIENTO DE SOLIDARIDAD  
SECRETARÍA DE ORDENAMIENTO TERRITORIAL  
PLAZA DEL CARMIN, 90500 SOLIDARIDAD  
2021 - 2024

H. AYUNTAMIENTO DE SOLIDARIDAD  
DIRECCIÓN DE MEDIO AMBIENTE  
SUSTENTABLE Y CAMBIO CLIMÁTICO  
PLAYA DEL CARMIN, Q. ROO  
2021 - 2024



“2022, Año del Nuevo Sistema de Justicia  
Laboral en el Estado de Quintana Roo”

**PROGRAMA DE PROTECCIÓN Y CONSERVACIÓN DE TORTUGAS MARINAS  
DE SOLIDARIDAD**

<b>Unidad Administrativa:</b>	<b>Dirección de Medio Ambiente Sustentable y Cambio Climático</b>
<b>Línea de acción PMD:</b>	3.IV.16 Conducir y fortalecer el programa de protección y conservación de las tortugas marinas en las playas de anidación del municipio, fomentando la sensibilización ambiental e integración social.
<b>Periodo que se informa:</b>	Del: 01 de abril al: 30 de junio 2022.

**Objetivo de Proyecto:**

Apoyar las actividades de protección y conservación de tortugas marinas que se realizan en el Municipio, en el H. Ayuntamiento del Municipio de Solidaridad, a través de la Dirección de Medio Ambiente Sustentable y Cambio Climático, sector empresarial, hotelero y asociaciones civiles, por medio del Programa y Comité Municipal de Protección y Conservación de tortugas marinas, así mismo, de los campamentos tortugueros y técnicos de playa.

**Descripción del Proyecto:**

En Solidaridad se registran 4 de las 6 especies de tortugas marinas que anidan en México tales como: Caguama (*Caretta caretta*), Verde (*Chelonia mydas*), Carey (*Eretmochelys imbricata*) y Laúd (*Dermochelys coriacea*), por ello la importancia de proteger el hábitat de estas especies, realizando acciones afirmativas para la conservación y protección de estos ejemplares. De modo, que el municipio implementa año con año el Programa de Protección y Conservación de Tortugas Marinas de Solidaridad, el cual está vigente desde el año 2012, fecha en la que se solicitó la autorización de “Aprovechamiento no extractivo” a la Dirección General de Vida Silvestre de la Secretaría de Medio Ambiente y Recursos Naturales (SEMARNAT).

La Dirección de Medio Ambiente Sustentable y Cambio Climático, cuenta con un Programa de Protección y Conservación de Tortugas Marinas protegiendo 22.2 km perimetrales de playa y cuenta con un Comité Municipal de Tortugas Marinas, el cual tiene el registro de campamentos tortugueros que tienen la autorización por parte de la Dirección General de Vida Silvestre (DGVS) de la Secretaría de Medio Ambiente y Recursos Naturales (SEMARNAT).

**Actividades Realizadas:**

El sábado 21 de mayo del año en curso, se recibió un reporte de una tortuga marina en la calle 4 con Zona Federal Marítima Terrestre (ZOFEMAT). Personal del Programa de Protección y Conservación de Tortugas Marinas del Municipio de Solidaridad dio atención





**“2022, Año del Nuevo Sistema de Justicia Laboral en el Estado de Quintana Roo”**

a dicho reporte, encontrando una Tortuga Blanca (*Chelonia mydas*) juvenil con medidas 24.5 cm de largo y 22 cm de ancho, misma que presentaba buena condición corporal, lesiones en el plastrón y aleta izquierda delantera.

El domingo 22 de mayo del año, se recibió el reporte de una tortuga marina calle 4 con ZOFEMAT. Personal del Programa de Protección y Conservación de Tortugas Marinas del Municipio de Solidaridad dio atención a dicho reporte, encontrando una Tortuga Blanca (*Chelonia mydas*) juvenil con medidas de 25 de largo por 22 de ancho, misma que presentaba una pequeña ruptura en los marginales derechos a la altura del 3er, escudo lateral.

El domingo 22 de mayo del año, se recibió un reporte de una tortuga marina en la calle 88 con Zona Federal Marítima Terrestre (ZOFEMAT). Personal del Programa de Protección y Conservación de Tortugas Marinas del Municipio de Solidaridad dio atención a dicho reporte, encontrando una Tortuga Blanca (*Chelonia mydas*) juvenil, de 27 cm de largo y 22 de ancho, misma que presentaba un pequeño golpe en el ojo derecho, un poco débil.

El sábado 11 de junio del año en curso, se recibió un reporte de una tortuga marina en la calle 10 con Zona Federal Marítima Terrestre (ZOFEMAT). Personal del Programa de Protección y Conservación de Tortugas Marinas del Municipio de Solidaridad dio atención a dicho reporte, encontrando una Tortuga Carey (*Eretmochelis imbricata*) hembra, con medidas 91 cm de largo de caparazón y 86 cm de ancho, misma que recaló muerta en estado de descomposición en las playas del centro.

**Evidencias Fotográfica:**



FOTO: VARAMIENTO DE TORTUGA MARINA

SECRETARÍA DE ORDENAMIENTO TERRITORIAL  
 GOBIERNO MUNICIPAL DE SOLIDARIDAD  
 2021 - 2024

H. AYUNTAMIENTO DE SOLIDARIDAD  
 DIRECCIÓN DE ORDENAMIENTO TERRITORIAL Y GESTIÓN SUSTENTABLE Y CALIDAD DE VIDA  
 PLAZA DEL CARMEN, QUINTANA ROO  
 2021 - 2024





“2022, Año del Nuevo Sistema de Justicia Laboral en el Estado de Quintana Roo”

Así mismo, con la finalidad de informar al personal del sector hotelero y dependencias gubernamentales con actividades operativas en zona de playa, se llevan a cabo las capacitaciones del programa de “Protección y Conservación de Tortugas Marinas del Municipio de Solidaridad”.

TABLA 10. CAPACITACIONES DEL PROGRAMA DE PROTECCIÓN Y CONSERVACIÓN DE TORTUGAS MARINAS DE SOLIDARIDAD					
No.	FECHA	ORGANIZACIÓN	HOMBRES	MUJERES	TOTAL
1	07/06/2022	Hotel Pettit Lafitte	6	0	6
	14/06/2022	Habitantes de condominios “Corasol”	9	0	9
TOTAL			15	0	15

Fuente: Dirección de Medio Ambiente Sustentable y Cambio Climático.

**Evidencias Fotográfica:**




FOTO: CAPACITACIONES DEL PROGRAMA DE “PROTECCIÓN Y CONSERVACIÓN DE TORTUGAS MARINAS DEL MUNICIPIO DE SOLIDARIDAD”.

H. AYUNTAMIENTO DE SOLIDARIDAD  
SECRETARÍA DE ORDENAMIENTO TERRITORIAL  
PLAZA DEL CAMBIEN CLIMÁTICO  
2021 - 2024

H. AYUNTAMIENTO DE SOLIDARIDAD  
DIRECCIÓN DE MEDIO AMBIENTE  
SUSTENTABLE Y CAMBIEN CLIMÁTICO  
PLAZA DEL CAMBIEN CLIMÁTICO  
2021 - 2024





“2022, Año del Nuevo Sistema de Justicia Laboral en el Estado de Quintana Roo”

<b>CONSERVACIÓN Y REUBICACIÓN DE LA FAUNA SILVESTRE DEL MUNICIPIO DE SOLIDARIDAD</b>	
<b>Unidad Administrativa:</b>	<b>Dirección de Medio Ambiente Sustentable y Cambio Climático</b>
<b>Línea de acción PMD:</b>	3.IV.13 Establecer un programa de educación estratégico, mediante la articulación y consolidación de las iniciativas ciudadanas, la difusión ambiental integral y la coordinación para la protección de la fauna silvestre.
<b>Periodo que se informa:</b>	Del: 01 de abril al: 30 de junio 2022.

**Objetivo de Proyecto:**

Conservar y proteger a la fauna silvestre a través de la atención a los reportes por avistamiento de fauna silvestre en zona urbana

**Descripción del Proyecto:**

Se le da el debido seguimiento a través del área encargada de las atenciones de los reportes de la fauna silvestre en zona urbana, así como la vinculación con las autoridades competentes para canalizarlos y darles la debida atención médica en caso de estar heridos, de ser lo contrario, solo tenerlo en observación, seguido de ello darle su merecida liberación a su hábitat.

**Actividades Realizadas:**

Se realiza la atención de la fauna silvestre conforme ingresan los reportes ciudadanos de avistamiento de ejemplares en zona urbana, así como ejemplares marinos en Zona Federal Marítimo Terrestre (ZOFEMAT), al lugar acuden los encargados y profesionales, así como técnicos especializados en el tema.

Se dio atención a 65 ejemplares de fauna silvestre a su hábitat, esto de la mano de la Coordinación de Fauna Silvestre de la dirección, así como Asociaciones Civiles y Bomberos; entre: Cocodrilo, Venado, Zarigüeyas, Mono, Mapache, Boa, Pelicano, Ardilla, Búho, Aves, etc.

**Evidencias Fotográfica:**



H. AYUNTAMIENTO DE SOLIDARIDAD  
 SECRETARÍA DE ORDENAMIENTO TERRITORIAL  
 PLAZA DEL CARMEN Q. ROO, C.P. 77712  
 2022 - 2024



H. AYUNTAMIENTO DE SOLIDARIDAD  
 DIRECCIÓN DE MEDIO AMBIENTE SUSTENTABLE Y CAMBIO CLIMÁTICO  
 PLAZA DEL CARMEN Q. ROO, C.P. 77712  
 2022 - 2024



“2022, Año del Nuevo Sistema de Justicia  
Laboral en el Estado de Quintana Roo”



FOTO: FAUNA SILVESTRE ATENDIDA

Elaboró: Karime Guadalupe Cisneros Jiménez / Jefa de departamento.

**C. Lucelly Guadalupe Ramos Montejo**  
Directora de Medio Ambiente  
Sustentable y Cambio Climático



H. AYUNTAMIENTO DE SOLIDARIDAD  
DIRECCIÓN DE MEDIO AMBIENTE  
SUSTENTABLE Y CAMBIO CLIMÁTICO  
PLAYA DEL CARMEN, QUINTANA ROO  
2021 - 2024



**Lic. Rocío Beltrán Sánchez**  
Secretaría de Ordenamiento  
Territorial

2021 - 2024





6. PROPUESTAS DE MOVILIDAD NO MOTORIZADA	
Unidad Administrativa:	Dirección de Supervisión de Movilidad
Línea de acción PMD:	10. Impulsar la creación de programas alternativos de movilidad que incluyan la creación de infraestructura para utilizar bicicletas, patines, motonetas eléctricas, entre otros.
Periodo que se informa:	01 de abril 2022 al 31 de junio de 2022.

**Objetivo de Proyecto/Actividad:**

Verificar que se gestionen programas para la realización de nuevos espacios que impulsen la movilidad activa, así como la mejora del aspecto de calles y avenidas, rehabilitación de pasos peatonales, adecuaciones para ciclovías y señalizaciones.

**Descripción del Proyecto /Actividad:**

Solicitud de informes a Infraestructura y Obras Públicas donde proporcionen el número, características y ubicación de los proyectos que programaron en su calendario de ministraciones para el Ejercicio Fiscal 2022 en relación a la gestión de nuevos espacios o la rehabilitación de calles, avenidas, pasos peatonales, entre otros. Aunado a ello, se gestionarán reportes a las instancias correspondientes para dar seguimiento y solución a las incidencias que se observen en los recorridos de inspección que se llevarán a cabo por la Dirección de Movilidad, esto nos ayudara a trabajar sobre un mapeo de información actualizada para los proyectos, y así tener una base de datos con datos técnicos de cada proyecto, así como también el saber que materiales se emplearon y mobiliario urbano que se instaló en cada uno de los proyectos.

**Actividades Realizadas y Resultados Obtenidos:**

Del 01 de abril al 30 de junio del presente año se realizaron 2 recorridos en campo en las colonias Centro, Av. Luis Donald Colosio y Paseo Central llevadas a cabo por la Dirección de Supervisión de Movilidad. Como resultado del análisis de lo inspeccionado, se gestionaron 2 propuestas de movilidad no motorizadas del cual fueron canalizadas a las dependencias competentes: Secretaría de Servicios Públicos Municipales y Secretaria de Infraestructura y Obras Públicas, a través de circulares con reportes de inspección anexados como evidencia para su seguimiento, obteniendo como resultado la respuesta de dichas áreas de su gestión a lo propuesto.

  
H. AYUNTAMIENTO DE SOLIDARIDAD  
SECRETARÍA DE ORDENAMIENTO TERRITORIAL  
PLAYA DEL CARMEN, QUINTANA ROO  
2021 - 2024

  
H. AYUNTAMIENTO DE SOLIDARIDAD  
DIRECCIÓN DE SUPERVISIÓN  
DE MOVILIDAD  
PLAYA DEL CARMEN, QUINTANA ROO  
2021 - 2024



Tabla 1. Descripción breve:

Propuestas programadas	No. programado	Propuestas realizadas	Instrumentos de verificación
Propuestas de movilidad no motorizadas	2	1. Gestión de la rehabilitación de pasos peatonales. 2. Gestión de la rehabilitación de andadores.	Recorrido, reporte de inspección y oficios emitidos.

Evidencias:

1. Reporte de recorrido

REPORTE DE INSPECCIÓN GOBIERNO MUNICIPAL DE SOLIDARIDAD					
FECHA	PERIODO	TERMINO	FOLIO	OBJETO DE ESTUDIO	
26-May-22	12:40 hrs	14:30 hrs	1	Infraestructura vial	
LOCALIZACIÓN		OBJETIVO DE INSPECCIÓN			
Playa del Carmen		Inspección a creación de programas alternativos que incluyan la creación de infraestructura para la movilidad accesible en vías urbanas de emergencia.			
Inspección Elaborada por		Ing. Arq. Francisco Diego Martínez Martínez			
Descripción breve de inspección a realizar					
Identificar daños de infraestructura en determinados puntos de la zona con el fin de hacer a tal vez a rehabilitaciones además de reconocer algunas vías en para su aprovechamiento en la creación de ciclovías, patinetes o proyectos para personas vulnerables					
IMAGEN URBANA					
ELEMENTO	CATEGORÍA	REFERENCIAS OBSERVADAS	RESOLUCIÓN A TOMAR	DEPARTAMENTO	EVIDENCIA FOTOGRAFICA
	URBANA				
CARRILES PEATONALES EN CALLES Y PASADIZOS	X	Falta de acceso peatonal e instalación de los pasillos y pavimentos en vía de circulación entre Av. Kukulcán y Av. Paseo Central.	Creación de zonas verdes y áreas recreativas.	Secretaría de Infraestructura y Obras Públicas.	
	X	No existen suficientes pasos peatonales en la Av. Océano que antes concurrieron hasta los árboles. Los árboles presentan mantenimiento, aplica a toda la Av. Luis Donaldo Colón.	Reforzar y pintar los carriles en zonas de pasos peatonales existentes.	Secretaría de Infraestructura y Obras Públicas.	
ANDADORES	X	Falta de rehabilitación de banquetas y pavimentos en Av. Luis Donaldo Colón con Gablets.	Crear espacios alternativos de circulación peatonal en zonas de tránsito en puntos de conflicto para las personas.	Secretaría de Infraestructura y Obras Públicas.	
	X	Falta de señalización a distancia para personas en Avenida Kukulcán y Océano.	Crear medios de señalización de tránsito en el centro de la zona.	Secretaría de Infraestructura y Obras Públicas.	
	X	Calles sucias en el centro de las zonas y banquetas de vidrios rotos en Av. de la Cruz de la Cruz donando Curatón e incesos de la misma.	Rehabilitación de banquetas y guardas, recuperación de banquetas y pavimentos en el espacio público.	Secretaría de Infraestructura y Obras Públicas, Servicios Públicos.	



H. AYUNTAMIENTO DE SOLIDARIDAD  
SECRETARÍA DE ORDENAMIENTO TERRITORIAL  
PLAYA DEL CARMEN, QUINTANA ROO  
2021 - 2024



H. AYUNTAMIENTO DE SOLIDARIDAD  
DIRECCIÓN DE SUPERVISIÓN DE MOVILIDAD  
PLAYA DEL CARMEN, QUINTANA ROO  
2021 - 2024





2. Oficio emitido a las instancias correspondientes:





RENOVAMOS PARA CRECER  
**SOLIDARIDAD**  
 GOBIERNO MUNICIPAL - 2021 - 2024

Dirección de  
 Supervisión de Movilidad

---

**RECIBIDO**  
 28 JUN 2022  
 10:06 AM  
 SECRETARÍA DE SERVICIOS PÚBLICOS MUNICIPALES

RENOVAMOS PARA CRECER  
**SOLIDARIDAD**  
 GOBIERNO MUNICIPAL - 2021 - 2024

SECRETARÍA DE ORDENAMIENTO TERRITORIAL

2022, Año del Nuevo Sistema de Justicia Laboral en el Estado de Quintana Roo"

PLAYA DEL CARMEN, SOLIDARIDAD A 16 DE JUNIO DEL 2022  
 OFICIO: SOT/DSM/0034/2022  
 ASUNTO: REPORTE DE INCIDENCIAS

SECRETARÍA DE INFRAESTRUCTURA Y OBRAS PÚBLICAS, SECRETARÍA DE SERVICIOS PÚBLICOS MUNICIPALES, SECRETARÍA GENERAL, SECRETARÍA DE SEGURIDAD PÚBLICA Y TRÁNSITO MUNICIPAL.

PRESENTE.

Por este medio, me permito enviarle un cordial saludo y aprovechando la ocasión, se informa a partir del 26 de mayo de 2022, la Dirección de Supervisión de Movilidad está gestionando recorridos en campo como parte de su programación de actividades mensuales con el fin de *'impulsar la creación de programas alternativos que incluyan la creación de infraestructura para la movilidad accesible en vías públicas así como la mejora de imagen urbana'* como parte del cumplimiento de nuestras facultades y obligaciones.

Por ello, sirva la presente para solicitar su colaboración con nuestra dirección para trabajar en conjunto y a su vez, dar seguimiento a los reportes que se turnarán a su representada con frecuencia mensual, toda vez que lo visualizado agregue valor a su calendario de ministraciones. Aunado a ello, se describen a continuación algunas de las incidencias observadas en relación a infraestructura vial:

- Falta de acceso peatonal e inclusivo en los cruces y deterioro en alguno de ellos.
- Falta de mantenimiento preventivo y correctivo en las señalizaciones y/o nomenclatura de calles.
- Falta de rehabilitación a concreto de andadores, banquetas y guarniciones.
- Adoquín de vialidades dañadas.

I. AYUNTAMIENTO DE SOLIDARIDAD  
 SECRETARÍA DE ORDENAMIENTO TERRITORIAL  
 PLAYA DEL CARMEN, QUINTANA ROO  
 2021 - 2024

H. AYUNTAMIENTO DE SOLIDARIDAD  
 DIRECCIÓN DE SUPERVISIÓN  
 DE MOVILIDAD  
 PLAYA DEL CARMEN, QUINTANA ROO  
 2021 - 2024

RENOVAMOS PARA CRECER  
**SOLIDARIDAD**  
 GOBIERNO MUNICIPAL - 2021 - 2024

**RECIBIDO**  
 16 JUN 2022  
 SECRETARÍA DE INFRAESTRUCTURA Y OBRAS PÚBLICAS



H. AYUNTAMIENTO DE SOLIDARIDAD  
 DIRECCIÓN DE SUPERVISIÓN  
 DE MOVILIDAD  
 PLAYA DEL CARMEN, QUINTANA ROO  
 2021 - 2024



"2021, Año del Nuevo Sistema de Justicia  
Laboral en el Estado de Quintana Roo"

- Espacios públicos con evidente falta de limpieza y mantenimiento afectando la imagen urbana.
- Falta de rehabilitación o la gestión de nuevos paraderos públicos para transporte urbano
- Vías de circulación sin aprovechamiento del cual puede gestionarse la creación de ciclovías
- Falta de colocación de botes de basura en la ciudad

Por lo anterior, se anexa los reportes de recorrido para mayor descripción de las incidencias adjuntando su respectiva evidencia y colocando al responsable para su debida gestión.

Sin otro particular, agradecemos su apoyo, quedando en espera de favorable respuesta.



H. AYUNTAMIENTO DE SOLIDARIDAD  
SECRETARÍA DE ORDENAMIENTO TERRITORIAL  
PLAYA DEL CARMEN, QUINTANA ROO  
2021 - 2024



H. AYUNTAMIENTO DE SOLIDARIDAD  
DIRECCIÓN DE SUPERVISIÓN  
DE MOVILIDAD  
PLAYA DEL CARMEN, QUINTANA ROO  
2021 - 2024  
ING. ARQ. FRANCISCO DIEGO MARTÍNEZ MADRIGAL  
DIRECTOR DE SUPERVISIÓN DE MOVILIDAD

C.C.P.- C. TERESITA DEL NIÑO DE JESÚS FLOTA ALCOCER, SECRETARIA DE INFRAESTRUCTURA Y OBRAS PÚBLICAS.  
C.C.P.- LIC. JUAN HUMBERTO NOVELOZAPATA, SECRETARÍA GENERAL.  
C.C.P.- LAE. BENNY FELIPE DE JESÚS MILLÁN PARRA, SECRETARIO DE SERVICIOS PÚBLICOS MUNICIPALES.  
C.C.P.- CMDT. RAÚL ALBERTO TASSINARI GONZÁLEZ, SECRETARIO DE SEGURIDAD PÚBLICA Y TRÁNSITO MUNICIPAL.  
C.C.P.- LIC. ROCÍO BELTRÁN SÁNCHEZ, SECRETARIA DE ORDENAMIENTO TERRITORIAL.  
C.C.P.- ARCHIVO.



H. AYUNTAMIENTO DE SOLIDARIDAD  
DIRECCIÓN DE SUPERVISIÓN  
DE MOVILIDAD  
PLAYA DEL CARMEN, QUINTANA ROO  
2021 - 2024

*[Handwritten signature]*

*[Handwritten signature]*





Actividad 6.1 - Gestión de la recuperación del ancho de banqueta óptimo y arbolado.

**Objetivo de Proyecto/Actividad:**

Coordinar la gestión de acciones o programas posibles a ejecutar para implementar medidas óptimas del ancho y altura de las banquetas, la fijación correcta de guarniciones que las delimita del arroyo vehicular, el retiro de maleza o poda de arbustos que obstruyan vialidades y de ser posible, definir los prototipos de estratos vegetales más viables de mantener o colocar en situación de banqueta.

**Descripción del Proyecto /Actividad:**

Solicitar a Infraestructura y Obras Públicas donde proporcionen el prototipo de metros lineales que implementan para las banquetas, a su vez, el número, características y ubicación de los proyectos que programaron en su calendario de ministraciones para el Ejercicio Fiscal 2022 con relación a la gestión de la recuperación del ancho de banqueta óptimo. Así mismo, conocer con las instancias correspondientes el número y programación de reforestación que se llevan a cabo en camellones y banquetas.

Aunado a ello, se gestionarán reportes con las áreas competentes para dar seguimiento y solución a las incidencias que se observen en los recorridos de inspección que se llevarán a cabo por esta Dirección. En relación a la recuperación de anchos de banquetas beneficiara al contar con una movilidad de primera y de calidad, como lo es el peatón, así como también se verán beneficiados todas aquellas personas que por diversas circunstancias tengan alguna discapacidad y así tengan la facilidad de contar con banquetas libres de obstáculos y /o elementos que pongan en riesgo su integridad física.

**Actividades Realizadas y Resultados Obtenidos:**

Del 01 de abril al 30 de junio del presente año se realizaron 2 recorridos en campo en las colonias Centro, Av. Luis Donald Colosio y Paseo Central llevadas a cabo por la Dirección de Supervisión de Movilidad. Como resultado del análisis de lo inspeccionado, se gestionó 1 actividad de rehabilitación de banquetas (considerando el ajuste de medidas óptimas del ancho y altura de las banquetas, la fijación correcta de guarniciones, el retiro de maleza o poda de arbustos que obstruyan vialidades) con las dependencias competentes: Secretaría de Servicios Públicos Municipales y Secretaria de Infraestructura y Obras Públicas. A través de circulares con reportes de inspección anexados como evidencia de seguimiento, obteniendo como resultado la respuesta de dichas áreas de su gestión y el presupuesto.



Tabla 1. Descripción breve:

Propuestas programadas	No. programado	Propuestas realizadas	Instrumentos de verificación
Banquetas con ancho mínimo y arbolado gestionados	1	1. Gestión de la rehabilitación de banquetas (considerando el ajuste de medidas óptimas del ancho y altura de las banquetas, la fijación correcta de guarniciones, el retiro de maleza o poda de arbustos que obstruyan vialidades)	Recorrido, reporte de inspección y oficios emitidos

Evidencia:

1. Reporte de recorrido

**REPORTE DE INSPECCIÓN**  
GOBIERNO MUNICIPAL DE SOLIDARIDAD

FECHA: 04 Jun 2024  
MUNICIPIO: Solidaridad  
CARRILLO: 01-001  
CARRILLO: 02

OBJETO DE ESTUDIO: Rehabilitación de banquetas

PROYECTO: Rehabilitación de banquetas con ancho mínimo y arbolado gestionados

PROYECTANTE: Ing. Rina Fariñas Díaz Martínez

PROYECTO DE OBRAS: Rehabilitación de banquetas con ancho mínimo y arbolado gestionados

INDICADOR: Índice de cumplimiento de acciones de mantenimiento de vialidades

CARRILLO	CARRILLO	CARRILLO	INDICADORES				EVIDENCIA FOTOGRÁFICA
			INDICADOR 1	INDICADOR 2	INDICADOR 3	INDICADOR 4	
01-001	02	03	Rehabilitación de banquetas con ancho mínimo y arbolado gestionados	Rehabilitación de banquetas con ancho mínimo y arbolado gestionados	Rehabilitación de banquetas con ancho mínimo y arbolado gestionados	Rehabilitación de banquetas con ancho mínimo y arbolado gestionados	
01-001	02	03	Rehabilitación de banquetas con ancho mínimo y arbolado gestionados	Rehabilitación de banquetas con ancho mínimo y arbolado gestionados	Rehabilitación de banquetas con ancho mínimo y arbolado gestionados	Rehabilitación de banquetas con ancho mínimo y arbolado gestionados	
01-001	02	03	Rehabilitación de banquetas con ancho mínimo y arbolado gestionados	Rehabilitación de banquetas con ancho mínimo y arbolado gestionados	Rehabilitación de banquetas con ancho mínimo y arbolado gestionados	Rehabilitación de banquetas con ancho mínimo y arbolado gestionados	
01-001	02	03	Rehabilitación de banquetas con ancho mínimo y arbolado gestionados	Rehabilitación de banquetas con ancho mínimo y arbolado gestionados	Rehabilitación de banquetas con ancho mínimo y arbolado gestionados	Rehabilitación de banquetas con ancho mínimo y arbolado gestionados	

SEPTIEMBRE 2024





H. AYUNTAMIENTO DE SOLIDARIDAD  
DIRECCIÓN DE SUPERVISIÓN DE MOVILIDAD  
PLAYA DEL CARMEN, QUINTANA ROO  
2021 - 2024

H. AYUNTAMIENTO DE SOLIDARIDAD  
DIRECCIÓN DE SUPERVISIÓN DE MOVILIDAD  
PLAYA DEL CARMEN, QUINTANA ROO  
2021 - 2024

H. AYUNTAMIENTO DE SOLIDARIDAD  
SECRETARÍA DE ORDENAMIENTO TERRITORIAL  
PLAYA DEL CARMEN, QUINTANA ROO  
2021 - 2024





RECEPTIVA Y QUINCENARIAS	II	Distribución de flotas para el quincenario en el Cal. Pádelas del Glóster Av. 10 No. 24 Int.	Reforzar las quincenas y reducir flotas que siempre se adelantan, tiempo de desconexión	Secretaría de Infraestructura y Obras Públicas	
		Flotas al centro de quincenas en las Marismas y Sabana.	Reforzar las quincenas por falta de mantenimiento	Secretaría de Infraestructura y Obras Públicas	
		Flotas en proceso de entrega a los conductores de la CTD por un problema de entrega del vehículo ubicado en una parte de Av. CTD entre Av. 5 No. 40-50 Int.	Reforzar las quincenas ya que habrá un peligro para los peatones que pasan por el cruce	Secretaría de Infraestructura y Obras Públicas	
CARRERA PISTA	II				
VÍAS DE CIRCULACIÓN	X	Reforzar flotas en las carreteras entre Avenida Paseo Centro, Calle Espina y Marismas.	Reforzar las quincenas, agregar y mejorar rutas	Secretaría de Infraestructura y Obras Públicas	

ZONA DE LOCALIZACIÓN



*[Signature]*  
Lic. Francisco José Martínez Martínez  
Secretaría de Infraestructura y Obras Públicas

*[Signature]*  
Lic. Francisco José Martínez Martínez  
Secretaría de Infraestructura y Obras Públicas



H. AYUNTAMIENTO DE SOLIDARIDAD  
SECRETARÍA DE ORDENAMIENTO TERRITORIAL  
PLAYA DEL CARMEN, QUINTANA ROO  
2021 - 2024



H. AYUNTAMIENTO DE SOLIDARIDAD  
DIRECCIÓN DE SUPERVISIÓN DE MOVILIDAD  
PLAYA DEL CARMEN, QUINTANA ROO  
2021 - 2024



H. AYUNTAMIENTO DE SOLIDARIDAD  
SECRETARÍA DE ORDENAMIENTO TERRITORIAL  
PLAYA DEL CARMEN, QUINTANA ROO  
2021 - 2024

*[Signature]*



2. Oficio emitido a las instancias correspondientes:


**RENOVAMOS PARA CRECER SOLIDARIDAD GOBIERNO MUNICIPAL • 2021 - 2024**  
 Dirección de Supervisión de Movilidad  
**RECIBIDO** 20 JUN 2022  
 2022, Año del Nuevo Sistema de Justicia Penal en el Estado de Quintana Roo"  
**SECRETARÍA DE SERVICIOS PÚBLICOS MUNICIPALES**  
**SECRETARÍA DE ORDENAMIENTO TERRITORIAL**  
 PLAYA DEL CARMEN, SOLIDARIDAD A 16 DE JUNIO DEL 2022  
 OFICIO: SOT/DSM/0034/2022  
 ASUNTO: REPORTE DE INCIDENCIAS

SECRETARÍA DE INFRAESTRUCTURA Y OBRAS PÚBLICAS, SECRETARÍA DE SERVICIOS PÚBLICOS MUNICIPALES, SECRETARÍA GENERAL, SECRETARÍA DE SEGURIDAD PÚBLICA Y TRÁNSITO MUNICIPAL.

PRESENTE.

Por este medio, me permito enviarle un cordial saludo y aprovechando la ocasión, se informa a partir del 26 de mayo de 2022, la Dirección de Supervisión de Movilidad está gestionando recorridos en campo como parte de su programación de actividades mensuales con el fin de *'impulsar la creación de programas alternativos que incluyan la creación de infraestructura para la movilidad accesible en vías públicas así como la mejora de imagen urbana'* como parte del cumplimiento de nuestras facultades y obligaciones.

Por ello, sirva la presente para solicitar su colaboración con nuestra dirección para trabajar en conjunto y a su vez, dar seguimiento a los reportes que se turnarán a su representada con frecuencia mensual, toda vez que lo visualizado agregue valor a su calendario de ministraciones. Aunado a ello, se describen a continuación algunas de las incidencias observadas en relación a infraestructura vial:


- Falta de acceso peatonal e inclusivo en los cruces y deterioro en alguno de ellos.
- Falta de mantenimiento preventivo y correctivo en las señalizaciones y/o nomenclatura de calles.
- Falta de rehabilitación a concreto de andadores, banquetas y guarniciones.
- Adoquín de vialidades dañadas.



H. AYUNTAMIENTO DE SOLIDARIDAD  
DIRECCIÓN DE SUPERVISIÓN  
DE MOVILIDAD  
PLAYA DEL CARMEN, QUINTANA ROO  
2021 - 2024

  
 H. AYUNTAMIENTO DE SOLIDARIDAD  
SECRETARÍA DE ORDENAMIENTO TERRITORIAL  
PLAYA DEL CARMEN, QUINTANA ROO  
2021 - 2024

**RECIBIDO** 16 JUN 2022  
**SECRETARÍA DE INFRAESTRUCTURA Y OBRAS PÚBLICAS**

  
 H. AYUNTAMIENTO DE SOLIDARIDAD  
DIRECCIÓN DE SUPERVISIÓN  
DE MOVILIDAD  
PLAYA DEL CARMEN, QUINTANA ROO  
2021 - 2024







RENOVAMOS PARA CRECER  
**SOLIDARIDAD**  
 GOBIERNO MUNICIPAL • 2021 - 2024

**DIRECCIÓN DE SUPERVISIÓN DE MOVILIDAD**



RENOVAMOS PARA CRECER  
**SOLIDARIDAD**  
 GOBIERNO MUNICIPAL • 2021 - 2024

Dirección de  
 Supervisión de Movilidad

"2022, Año del Nuevo Sistema de Justicia Laboral en el Estado de Quintana Roo"

- Espacios públicos con evidente falta de limpieza y mantenimiento afectando la imagen urbana
- Falta de rehabilitación o la gestión de nuevos paraderos públicos para transporte urbano
- Vías de circulación sin aprovechamiento del cual puede gestionarse la creación de ciclovías
- Falta de colocación de botes de basura en la ciudad

Por lo anterior, se anexa los reportes de recorrido para mayor descripción de las incidencias adjuntando su respectiva evidencia y colocando al responsable para su debida gestión.

Sin otro particular, agradecemos su apoyo, quedando en espera de favorable respuesta.



H. AYUNTAMIENTO DE SOLIDARIDAD  
 DIRECCIÓN DE SUPERVISIÓN DE MOVILIDAD  
 ATENTAMENTE  
 PLAYA DEL CARMEN, QUINTANA ROO  
 2021 - 2024

ING. ARQ. FRANCISCO DIEGO MARTÍNEZ MADRIGAL  
 DIRECTOR DE SUPERVISIÓN DE MOVILIDAD

C.C.P.- C. TERESA DEL NIÑO DE JESÚS FLOTA ALCOCER, SECRETARIA DE INFRAESTRUCTURA Y OBRAS PÚBLICAS.  
 C.C.P.- LIC. JUAN HUMBERTO NOVELOZAPATA, SECRETARÍA GENERAL.  
 C.C.P.- LAE. BENNY FELIPE DE JESÚS MILLÁN PARRA, SECRETARIO DE SERVICIOS PÚBLICOS MUNICIPALES.  
 C.C.P.- CMDT. RAÚL ALBERTO TASSINARI GONZÁLEZ, SECRETARIO DE SEGURIDAD PÚBLICA Y TRÁNSITO MUNICIPAL.  
 C.C.P.- LIC. ROCÍO BELTRÁN SÁNCHEZ, SECRETARIA DE ORDENAMIENTO TERRITORIAL.  
 C.C.P.- ARCHIVO.



H. AYUNTAMIENTO DE SOLIDARIDAD  
 SECRETARÍA DE ORDENAMIENTO Y TERRITORIAL  
 PLAYA DEL CARMEN, QUINTANA ROO  
 2021 - 2024



H. AYUNTAMIENTO DE SOLIDARIDAD  
 DIRECCIÓN DE SUPERVISIÓN DE MOVILIDAD  
 PLAYA DEL CARMEN, QUINTANA ROO  
 2021 - 2024



RENOVAMOS PARA CRECER  
**SOLIDARIDAD**  
GOBIERNO MUNICIPAL - 2021 - 2024

**DIRECCIÓN DE SUPERVISIÓN DE MOVILIDAD**



RENOVAMOS PARA CRECER  
**SOLIDARIDAD**  
GOBIERNO MUNICIPAL - 2021 - 2024

**Dirección de Supervisión de Movilidad**

RENOVAMOS PARA CRECER  
**SOLIDARIDAD**  
GOBIERNO MUNICIPAL - 2021 - 2024  
**REVISADO**  
23 JUNI 2022  
SECRETARÍA DE ORDENAMIENTO TERRITORIAL

"2022, Año del Nuevo Sistema de Justicia Laboral en el Estado de Quintana Roo"

Playa del Carmen, Solidaridad a 23 de Junio del 2022

Oficio: SOT/DSM/0038/2022

Asunto: Solicitud de integración

C. TERESITA DEL NIÑO JESÚS FLOTA ALCOCER,  
SECRETARÍA DE INFRAESTRUCTURA Y OBRAS PÚBLICAS.

PRESENTE

Por este medio, me permito enviarle unas cortes saludo y aprovechando la ocasión, me dirijo a usted cordialmente para reiterar que la Dirección de Movilidad acorde al Art. 80, Fracc. V. Del Reglamento Orgánico de la Administración Pública del Municipio de Solidaridad participará de forma conjunta con todas las áreas municipales a fin de crear la planeación que beneficie la movilidad urbana, incentivando en todo momento instrumentos tendientes a las necesidades actuales de los habitantes del Municipio.

Por lo anterior se expuesto, se solicita de la manera más atenta que se gestione la integración de la Dirección de Supervisión de Movilidad en sus propuestas de infraestructuras y/o reuniones de gabinete que consideren la revisión de planteamientos o implementación de proyectos para impulsar la movilidad motorizada y no motorizada, mejora de la infraestructura vial, entre otros temas de competencia. Con ello, se pretende coordinar, evaluar, supervisar y garantizar que se lleve a cabo el Sistema Integral de Movilidad entre las áreas que les compete.

Sin otro particular, esperando respuesta favorable, agradezco de antemano su atención a la presente.

ATENTAMENTE

H. AYUNTAMIENTO DE SOLIDARIDAD  
DIRECCIÓN DE SUPERVISIÓN DE MOVILIDAD  
ING. ARQ. FRANCISCO DIEGO MARTÍNEZ MARRUFIN  
PLAYA DEL CARMEN, QUINTANA ROO  
DIRECTOR DE SUPERVISIÓN DE MOVILIDAD  
2021 - 2024

H. AYUNTAMIENTO DE SOLIDARIDAD  
DIRECCIÓN DE SUPERVISIÓN DE MOVILIDAD  
PLAYA DEL CARMEN, QUINTANA ROO  
2021 - 2024

C.c.p. Lic. Rodolfo Beltrán Sánchez, Secretaría de Ordenamiento Territorial.  
C.c.p. Arq. Fabián Antonio Herrera Quiam, Subsecretario de Infraestructura y Obras Públicas  
C.c.p. Archivo.



H. AYUNTAMIENTO DE SOLIDARIDAD  
SECRETARÍA DE ORDENAMIENTO TERRITORIAL  
PLAYA DEL CARMEN, QUINTANA ROO  
2021 - 2024

Dirección: Av. CTM entre 115 y 125 norte, Mez50, LL32 Playa del Carmen, Quintana Roo C.P. 77712  
Teléfono: 984 873650 EXT- 10123  
Correo: movilidad@gobiernodesolidaridad.gob.mx

Handwritten signature in blue ink.





Actividad 6.2 - Gestión de espacios con equipamiento adecuado para personas vulnerables.

**Objetivo de Proyecto/Actividad:**

Verificar que se gestionen acciones o programas para implementar espacios con equipamiento urbano adecuado para personas vulnerables.

**Descripción del Proyecto /Actividad:**

Solicitar a Infraestructura, Obras Públicas y/o dependencia que corresponda donde proporcione el número, características y ubicación de los proyectos que programaron en su calendario de ministraciones para el Ejercicio Fiscal 2022 con relación en la gestión de espacios con equipamiento adecuado para personas vulnerables. Además, se gestionarán reportes con las áreas competentes para dar seguimiento y solución a las incidencias que se observen en los recorridos de inspección que se llevarán a cabo por la Dirección de Movilidad.

**Actividades Realizadas y Resultados Obtenidos:**

Del 01 de abril al 30 de junio del presente año se realizaron 2 recorridos en campo en las colonias Centro, Av. Luis Donald Colosio y Paseo Central llevadas a cabo por la Dirección de Supervisión de Movilidad. Como resultado del análisis de lo inspeccionado, se gestiona 1 listado de proyectos, así como propuestas de infraestructura y equipo a las dependencias competentes: Secretaria de Infraestructura y Obras Públicas, a través de circulares con reportes de inspección anexados como evidencia para su seguimiento, obteniendo como resultado la respuesta de dichas áreas el seguimiento de lo propuesto.

**Tabla 1. Descripción breve:**

Propuestas programadas	No. programado	Propuestas realizadas	Instrumentos de verificación
Gestión de espacios con equipamiento adecuado para personas vulnerables.	1	1. Gestión de listado de proyectos, propuestas de infraestructura y equipo.	Recorrido, reporte de inspección y oficios emitidos





Evidencia:

1. Reporte de recorrido

REPORTE DE INSPECCION GOBIERNO MUNICIPAL DE SOLIDARIDAD							
FECHA	HUJO	TERMINO	FOLIO	OBJETO DE ESTUDIO			
26-May-22	12:40 hrs	14:30 hrs	1	Infraestructura vial			
LOCALIZACION			OBJETIVO DE INSPECCION				
Playa del Carmen			Impulsar la creación de programas alternativos que incluyan la creación de infraestructura para la movilidad accesible en vías públicas así como la mejora de espacios urbanos				
Inspección Elaborada por:			Ing. Arq. Francisco Diego Martínez Madrid				
Descripción breve de inspección a realizar:							
Identificar daños de infraestructura en determinados puntos de la zona con el fin de llevar a cabo su rehabilitación o sistema de recreación espacios viables para su aprovechamiento en la creación de ciclovías, pasos peatonales o proyectos para personas vulnerables							
URBANA							
ELEMENTO	CATEGORIAS			REGULACION A INCIDENCIA	DESTRUCCION	EVIDENCIA FOTOGRAFICA	
	BUENA	MALA	NO CLASIF.				
CRITERIOS PARA MUEVALDOS		X		Falta de acceso peatonal e infraestructura en los cruces y caminos en vías de circulación entre Av. Karleah y Av. Paseo Central.	Creación de zonas verdes y parques comunitarios	Secretaría de Infraestructura y Obras Públicas.	
		X		No existen suficientes pasos peatonales en la Av. Coloso quedando consecuencia de tránsito ligero y no tráfico. Los asistenciales requieren mantenimiento, aplica para toda la Av. Luis Donaldo Coloso.	Rehabilitar y gestionar el tránsito de obras de pasos peatonales existentes.	Secretaría de Infraestructura y Obras Públicas.	
		X		Falta de rehabilitación en banquetas y andadores peatonales en Av. Luis Donaldo Coloso con Galaxia I.	Crear espacios accesibles a peatones y personas con discapacidad mejorando el ancho de carril en carril de ancho óptimo para los andadores.	Secretaría de Infraestructura y Obras Públicas.	
		X		Falta de rehabilitación de andadores peatonales en Avenida Karleah y Coloso.	Crear media de espacios accesibles a peatones en la aplicación mencionada tomando en cuenta un ancho óptimo para los andadores.	Secretaría de Infraestructura y Obras Públicas.	
AVDADORES		X		Falta de rehabilitación de andadores peatonales en Avenida Karleah y Coloso.	Crear media de espacios accesibles a peatones en la aplicación mencionada tomando en cuenta un ancho óptimo para los andadores.	Secretaría de Infraestructura y Obras Públicas.	
		X		Edificio sucio en el acceso de banquetas y quarrillones de veredas calles entre el final de la calle Luis donaldo Coloso e inicio de la Nima-16	Reestructuración de banquetas y quarrillón, incluyendo la limpieza y poda de espacios verdes.	Secretaría de Infraestructura y Obras Públicas - Servicios públicos.	



H. AYUNTAMIENTO DE SOLIDARIDAD  
DIRECCIÓN DE SUPERVISIÓN DE MOVILIDAD  
PLAYA DEL CARMEN, QUINTANA ROO  
2021 - 2024



H. AYUNTAMIENTO DE SOLIDARIDAD  
DIRECCIÓN DE SUPERVISIÓN DE MOVILIDAD  
PLAYA DEL CARMEN, QUINTANA ROO  
2021 - 2024

H. AYUNTAMIENTO DE SOLIDARIDAD  
SECRETARÍA DE ORDENAMIENTO TERRITORIAL  
PLAYA DEL CARMEN, QUINTANA ROO  
2021 - 2024

*[Handwritten signature]*





<b>REPORTE DE INSPECCION</b> GOBIERNO MUNICIPAL DE SOLIDARIDAD							
FECHA	INICIO	TERMINO	FOHO	OBJETIVO/ESTUDIO			
6-Jun-22	09:20 p. m.	14:30 hrs	2	Limpieza de espacios públicos y colocación de botas de basura			
LOCALIZACION			OBJETIVO DE INSPECCION				
Playa del Carmen			Impulsar la creación de programas alternativos que incluyan la creación de infraestructura para la movilidad accesible en áreas públicas así como la mejora de imagen urbana				
Inspeccion Elaborada por: <u>Ing. Arg. Francisco Diego Martínez Madrigal</u>							
Descripción breve de inspección a realizar:							
Identificar daños de infraestructura en determinados puntos de la zona con el fin de llevar a cabo su rehabilitación además de reconocer espacios viables para su aprovechamiento en la creación de ciclovías, pasos peatonales o proyectos para personas con discapacidad							
ZONA URBANA							
EVENTO	CONDICIONES			INCIDENCIAS OBSERVADAS	RESOLUCIÓN/INCIDENCIA	DESTINATARIO	EVIDENCIA FOTOGRAFICA
	BUENA	MALA	NO BUENA				
CENTOS DE BASURA Y LIMPIEZA DE CALLES Y BANQUETAS		X		Falta de centros de basura y limpieza en áreas públicas en Calle diagonal 78 sur esp. Calle 7 Sur.	Colocación de contenedores de basura en áreas públicas. Rediseñar un programa con enfoque de limpieza urbana y el ambiente, aumentar la gestión de operación.	Servicio público	
			X				
ZONA DE LOCALIZACION							
							
Elaborado:				Aprobado:			

Ing. Arg. Francisco Diego Martínez Madrigal  
Dirección de Supervisión de Movilidad



H. AYUNTAMIENTO DE SOLIDARIDAD  
SECRETARÍA DE ORDENAMIENTO TERRITORIAL  
PLAYA DEL CARMEN, QUINTANA ROO



H. AYUNTAMIENTO DE SOLIDARIDAD  
SECRETARÍA DE ORDENAMIENTO TERRITORIAL  
PLAYA DEL CARMEN, QUINTANA ROO  
2021 - 2024

H. AYUNTAMIENTO DE SOLIDARIDAD  
DIRECCIÓN DE SUPERVISIÓN  
DE MOVILIDAD  
PLAYA DEL CARMEN, QUINTANA ROO  
2021 - 2024





2. Oficios emitidos a las instancias correspondientes:




 RENOVAMOS PARA CRECER  
**SOLIDARIDAD**  
GOBIERNO MUNICIPAL - 2021 - 2024

Dirección de Supervisión de Movilidad

---

**RECIBIDO**  
16 JUN 2022  
MEXICA

2022, Año del Nuevo Sistema de Justicia Laboral en el Estado de Quintana Roo"

SECRETARÍA DE SERVICIOS PÚBLICOS MUNICIPALES

SECRETARÍA DE ORDENAMIENTO TERRITORIAL

PLAYA DEL CARMEN, SOLIDARIDAD A 16 DE JUNIO DEL 2022  
OFICIO: SOT/DSM/0034/2022  
ASUNTO: REPORTE DE INCIDENCIAS

SECRETARÍA DE INFRAESTRUCTURA Y OBRAS PÚBLICAS, SECRETARÍA DE SERVICIOS PÚBLICOS MUNICIPALES, SECRETARÍA GENERAL, SECRETARÍA DE SEGURIDAD PÚBLICA Y TRÁNSITO MUNICIPAL.

PRESENTE.

Por este medio, me permito enviarle un cordial saludo y aprovechando la ocasión, se informa a partir del 26 de mayo de 2022, la Dirección de Supervisión de Movilidad está gestionando recorridos en campo como parte de su programación de actividades mensuales con el fin de *'Impulsar la creación de programas alternativos que incluyan la creación de infraestructura para la movilidad accesible en vías públicas así como la mejora de imagen urbana'* como parte del cumplimiento de nuestras facultades y obligaciones.

Por ello, sirva la presente para solicitar su colaboración con nuestra dirección para trabajar en conjunto y a su vez, dar seguimiento a los reportes que se turnarán a su representada con frecuencia mensual, toda vez que lo visualizado agregue valor a su calendario de ministraciones. Aunado a ello, se describen a continuación algunas de las incidencias observadas en relación a infraestructura vial:

- Falta de acceso peatonal e inclusivo en los cruces y deterioro en alguno de ellos.
- Falta de mantenimiento preventivo y correctivo en las señalizaciones y/o nomenclatura de calles.
- Falta de rehabilitación a concreto de andadores, banquetas y guarniciones.
- Adoquín de vialidades dañadas.



H. AYUNTAMIENTO DE SOLIDARIDAD  
DIRECCIÓN DE SUPERVISIÓN DE MOVILIDAD  
PLAYA DEL CARMEN, QUINTANA ROO  
2021 - 2024



H. AYUNTAMIENTO DE SOLIDARIDAD  
SECRETARÍA DE ORDENAMIENTO TERRITORIAL  
PLAYA DEL CARMEN, QUINTANA ROO  
2021 - 2024

RECIBIDO  
13 JUN 2022  
SECRETARÍA DE INFRAESTRUCTURA Y OBRAS PÚBLICAS

H. AYUNTAMIENTO DE SOLIDARIDAD  
DIRECCIÓN DE SUPERVISIÓN DE MOVILIDAD  
PLAYA DEL CARMEN, QUINTANA ROO  
2021 - 2024







RENOVAMOS PARA CRECER  
**SOLIDARIDAD**  
GOBIERNO MUNICIPAL • 2021 - 2024

**DIRECCIÓN DE SUPERVISIÓN DE MOVILIDAD**



RENOVAMOS PARA CRECER  
**SOLIDARIDAD**  
GOBIERNO MUNICIPAL • 2021 - 2024

Dirección de  
Supervisión de Movilidad

"2022, Año del Nuevo Sistema de Justicia Laboral en el Estado de Quintana Roo"

- Espacios públicos con evidente falta de limpieza y mantenimiento afectando la imagen urbana.
- Falta de rehabilitación o la gestión de nuevos paraderos públicos para transporte urbano.
- Vías de circulación sin aprovechamiento del cual puede gestionarse la creación de ciclovías.
- Falta de colocación de botes de basura en la ciudad.

Por lo anterior, se anexa los reportes de recorrido para mayor descripción de las incidencias adjuntando su respectiva evidencia y colocando al responsable para su debida gestión.

Sin otro particular, agradecemos su apoyo, quedando en espera de favorable respuesta.



AYUNTAMIENTO DE SOLIDARIDAD  
DIRECCIÓN DE SUPERVISIÓN DE MOVILIDAD  
PLAYA DEL CARMEN, QUINTANA ROO  
2021 - 2024

ING. ARQ. FRANCISCO DIEGO MARTÍNEZ MADRIGAL  
DIRECTOR DE SUPERVISIÓN DE MOVILIDAD

C.C.P.- C. TERESA DEL NIÑO DE JESÚS FLOTA ALCOCER, SECRETARÍA DE INFRAESTRUCTURA Y OBRAS PÚBLICAS.  
C.C.P.- LIC. JUAN HUMBERTO NOVELOZAPATA, SECRETARÍA GENERAL.  
C.C.P.- LAE. BENNY FELIPE DE JESÚS MILLÁN PARRA, SECRETARIO DE SERVICIOS PÚBLICOS MUNICIPALES.  
C.C.P.- CMDT. RAÚL ALBERTO TASSINARI GONZÁLEZ, SECRETARIO DE SEGURIDAD PÚBLICA Y TRÁNSITO MUNICIPAL.  
C.C.P.- LIC. ROCÍO BELTRÁN SÁNCHEZ, SECRETARÍA DE ORDENAMIENTO TERRITORIAL.  
C.C.P.- ARCHIVO.



H. AYUNTAMIENTO DE SOLIDARIDAD  
SECRETARÍA DE ORDENAMIENTO TERRITORIAL  
PLAYA DEL CARMEN, QUINTANA ROO  
2021 - 2024



H. AYUNTAMIENTO DE SOLIDARIDAD  
DIRECCIÓN DE SUPERVISIÓN DE MOVILIDAD  
PLAYA DEL CARMEN, QUINTANA ROO  
2021 - 2024



"2022, Año del Nuevo Sistema de Justicia Laboral en el Estado de Quintana Roo"

Playa del Carmen, Solidaridad a 23 de Junio del 2022

Oficio: SOT/DSM/0038/2022

Asunto: Solicitud de integración

C. TERESITA DEL NIÑO JESÚS FLOTA ALCOCER,  
SECRETARÍA DE INFRAESTRUCTURA Y OBRAS PÚBLICAS.



PRESENTE

Por este medio, me permito enviarle unas cortes saludo y aprovechando la ocasión, me dirijo a usted cordialmente para reiterar que la Dirección de Movilidad acorde al Art. 80, Fracc. V. Del Reglamento Orgánico de la Administración Pública del Municipio de Solidaridad participará de forma conjunta con todas las áreas municipales a fin de crear la planeación que beneficie la movilidad urbana, incentivando en todo momento instrumentos tendientes a las necesidades actuales de los habitantes del Municipio.

Por lo anterior se expuesto, se solicita de la manera más atenta que se gestione la integración de la Dirección de Supervisión de Movilidad en sus propuestas de infraestructuras y/o reuniones de gabinete que consideren la revisión de planteamientos o implementación de proyectos para impulsar la movilidad motorizada y no motorizada, mejora de la infraestructura vial, entre otros temas de competencia. Con ello, se pretende coordinar, evaluar, supervisar y garantizar que se lleve a cabo el Sistema Integral de Movilidad entre las áreas que les compete.

Sin otro particular, esperando respuesta favorable, agradezco de antemano su atención a la presente.

ATENTAMENTE

H. AYUNTAMIENTO DE SOLIDARIDAD  
DIRECCIÓN DE SUPERVISIÓN  
ING. ARQ. FRANCISCO DIEGO MARTÍNEZ MORA  
DIRECTOR DE SUPERVISIÓN DE MOVILIDAD  
PLAYA DEL CARMEN, QUINTANA ROO  
2021 - 2024

C.c.p. Lic. Rocío Beltrán Sánchez, Secretaría de Ordenamiento Territorial,  
C.c.p. Arq. Fabián Antonio Herrera Quiam, Subsecretario de Infraestructura y Obras Públicas  
C.c.p. Archivo  
FORM/ASR

Dirección: Av. CTM entre 115 y 125 norte, Mz.53, Lt.32 B, Zona la Gran Plaza, Playa del Carmen, Quintana Roo C.P. 77712  
C.C. S.S. 0181873130 EXT - 10123  
Correo: movilidad@goberniosolidaridad.gob.mx

H. AYUNTAMIENTO DE SOLIDARIDAD  
SECRETARÍA DE ORDENAMIENTO TERRITORIAL  
PLAYA DEL CARMEN, QUINTANA ROO  
2021 - 2024

H. AYUNTAMIENTO DE SOLIDARIDAD  
DIRECCIÓN DE SUPERVISIÓN  
DE MOVILIDAD  
PLAYA DEL CARMEN, QUINTANA ROO  
2021 - 2024





"2022, Año del Nuevo Sistema de Justicia Laboral en el Estado de Quintana Roo"

Playa del Carmen, Solidaridad a 23 de Junio del 2022

Oficio: SOT/DSM/0040/2022

Asunto: Solicitud de listado de proyectos

C. TERESITA DEL NIÑO JESÚS FLOTA ALCOCER,  
SECRETARÍA DE INFRAESTRUCTURA Y OBRAS PÚBLICAS.

PRESENTE



Por este medio, me permito enviarle un cordial saludo y aprovechando la ocasión, me dirijo a usted de la manera más atenta para solicitar su apoyo para brindarnos el listado de proyectos que consideran dentro de su programa de trabajo para el año en curso relacionado a ciclovías, mobiliario y equipamiento urbano.

Lo anterior, con objetivo de verificar que se gestionen programas para la realización de nuevos espacios o rehabilitación de estos que impulsen la movilidad motorizada.

Sin otro particular, esperando respuesta favorable, agradezco de antemano su atención a la presente.



ATENTAMENTE



H. AYUNTAMIENTO DE SOLIDARIDAD  
DIRECCIÓN DE SUPERVISIÓN

ING. ARQ. FRANCISCO DIEGO MARTÍNEZ MARTÍNEZ  
DIRECTOR DE SUPERVISIÓN DE MOVILIDAD

C.p. IAC. Benny Felipe de Jesús Millán Parra, Secretario de Servicios Públicos Municipales.  
C.p. Arq. Fabián Antonio Herrera Gilani, Subsecretario de Infraestructura y Obras Públicas  
C.p. Ilc. Rocio Beltrán Sánchez, Secretaría de Ordenamiento Territorial  
Cep. Archivo,  
FDMM/ASR



Dirección: Av. C' TM entre 115 y 125 s/n, Mez. 43, Lt. 31 Fracc. la Gran Plaza, Playa del Carmen, Quintana Roo C.P. 77712  
Tel: 984813090 EXT-1011  
Correo: [cead@solidaridad.gob.mx](mailto:cead@solidaridad.gob.mx)



H. AYUNTAMIENTO DE SOLIDARIDAD  
SECRETARÍA DE ORDENAMIENTO TERRITORIAL  
PLAYA DEL CARMEN, QUINTANA ROO  
2021 - 2024



H. AYUNTAMIENTO DE SOLIDARIDAD  
DIRECCIÓN DE SUPERVISIÓN  
DE MOVILIDAD  
PLAYA DEL CARMEN, QUINTANA ROO  
2021 - 2024



Actividad 6.3 - Localización de áreas en vías públicas para convivencia y reubicación del comercio.

**Objetivo de Proyecto/Actividad:**

Vigilar que los particulares no obstruyan vialidad pública del municipio, con cualquier tipo de objeto, vehículo o material comercial, sin la previa autorización o permiso de la autoridad competente.

**Descripción del Proyecto /Actividad:**

Solicitar a las instancias correspondientes sus informes donde especifiquen el número de reportes de invasión a vía pública por comerciantes ambulantes y realizar en conjunto mecanismos para evitar que particulares no obstruyan aceras, calles, callejones, avenidas, entre otros espacios del municipio, con cualquier tipo de objeto, vehículo o material comercial, sin la previa autorización o permiso de la autoridad competente. Además, se gestionarán reportes con las áreas competentes para dar seguimiento y solución a las incidencias que se observen en los recorridos de inspección que se llevarán a cabo por la Dirección de Movilidad.

**Actividades Realizadas y Resultados Obtenidos:**

Del 01 de abril al 30 de junio del presente año se dio seguimiento al caso: *“Propuesta de contrato de donación de una caseta de vigilancia que se pretende celebrar en el Municipio de Solidaridad representado por la Presidenta Municipal, en comparecencia de la Secretaría de Infraestructura y Obras Públicas; y por otra parte del Hotel The Reef Resorts”.*

La Secretaría de Ordenamiento Territorial turna a la Dirección de Supervisión de Movilidad gestionar 1 revisión técnica profesional del proyecto en cuestión dirigido al Síndico Municipal mismo que solicitó el apoyo para que los integrantes de la Comisión de Hacienda, Patrimonio, y Cuenta Pública del cual puedan emitir un dictamen apegado a las necesidades jurídicas y materiales que se requieran. Con ello se logró que observaran que es una obra en vía pública el cual presenta varias irregularidades más que beneficios.

**Tabla 1. Descripción breve:**

Propuestas programadas	No. programado	Propuestas realizadas	Instrumentos de verificación
Localización de áreas en vías públicas para convivencia y reubicación del comercio.	1	1. Gestión de una revisión técnica profesional del proyecto	Inspección, verificación en el oficio de la Dirección de Movilidad.

H. AYUNTAMIENTO DE SOLIDARIDAD  
SECRETARÍA DE ORDENAMIENTO TERRITORIAL  
PLAYA DEL CARMEN, QUINTANA ROO  
2021 - 2024

H. AYUNTAMIENTO DE SOLIDARIDAD  
DIRECCIÓN DE SUPERVISIÓN  
DE MOVILIDAD  
PLAYA DEL CARMEN, QUINTANA ROO  
2021 - 2024





Evidencia:

1. Oficio emitido



"2022. Año del Nuevo Sistema de Justicia Laboral en el Estado de Quintana Roo"

No. De oficio: SOT/DSM/0354/2022

Asunto: Respuesta a Oficio MSOI/SM/AD576/2022

MTRO. ADRIÁN ARMANDO PÉREZ VERA  
SÍNDICO MUNICIPAL DEL H. AYUNTAMIENTO  
DEL MUNICIPIO DE SOLIDARIDAD, Q. ROO  
PRESENTE:

En respuesta a la solicitud del oficio MSOI/SM/AD576/2022 recibido en esta Secretaría el veintidós día junio de la presente anualidad, en seguimiento al oficio MSOI/S.G./D.U.T.J./0295/2022 mediante el cual el Lic. Juan Humberto Novelo Zapata, Secretario General del H. Ayuntamiento del Municipio de Solidaridad, remite propuesta de contrato de donación de una caseta de vigilancia que se pretende celebrar entre el Municipio de Solidaridad y el Hotel The Reef Resorts & Spa, con ubicación calle 28 norte entre 1 Av. Norte y 5 Av. Colonia Gonzalo Guerrero de este municipio. A través de su representante legal Lic. Jorge Carlos Montalvo Farrérez, por lo que de acuerdo a la competencia, facultades y obligaciones de esta Dirección de Supervisión de Movilidad dependiente de la Secretaría de Ordenamiento Territorial, establecidos en los artículos 73, fracción IV, 80 del Reglamento Orgánico de la Administración Pública del Municipio de Solidaridad, Quintana Roo y demás relativos aplicables en materia de planeación y movilidad urbana, se realizan las siguientes consideraciones:

- Con fundamento en el artículo 72 fracción XI del Reglamento Orgánico de la Administración Pública del Municipio de Solidaridad, Quintana Roo, que a la letra dice:

Artículo 72.- Son facultades y obligaciones de la persona titular de la Secretaría de Ordenamiento Territorial Municipal y de Sustentabilidad, las siguientes:

XI. Mantener estricta vigilancia en la aplicación de la legislación respecto de las licencias y/o autorizaciones emitidas en relación con la construcción, ampliación, remodelación, reparación, restauración, demolición o reconstrucción de inmuebles de propiedad pública o privada situados en el Municipio, así como otorgar permisos y/o autorizaciones que sean de competencia Ambiental, y vigilar que las obras en género cumplan con la normatividad.

Se emite respuesta técnica como resultado del análisis real Dirección de Supervisión de Movilidad. A continuación, se:

Página 1 de 3

Dirección: Av. CIM entre Av. 115 y 1

"2022. Año del Nuevo Sistema de Justicia Laboral en el Estado de Quintana Roo"

No. De oficio: SOT/DSM/0354/2022

1.- **Anexo 1 y 2:** Se observa que el espacio ya se encuentra delimitado sin contar aún con los permisos precisados en el punto que antecede, de igual forma se observa que dicha construcción se puede considerar como un objeto que obstruye la visibilidad de los conductores y peatones como puede observarse provocan "puntos muertos", siendo que, de acuerdo a lo establecido en el artículo 10 del Reglamento de Construcción del Municipio de Solidaridad, Quintana Roo, que a la letra dice:

Artículo 10. Queda prohibido usar la vía pública para

IV. Instalar, construir o colocar cualquier elemento que dificulte el libre tránsito de los peatones y fácil acceso a las construcciones o constituya un peligro para ellos.

2.- **Anexo 3:** Se puede observar que, el límite de la caseta colinda con el borde de la quiniación, provocando que el espacio de la infraestructura pública para el desplazamiento de los peatones, en el caso específico la banqueta, quede muy reducido, por lo cual obligaría a que las personas con discapacidad tengan que desplazarse por el rodamiento, aumentando las posibilidades de accidentes que pudiesen poner en riesgo la vida e integridad física de las personas que transitan por dicha zona. Por lo que, corresponde a la autoridad municipal adoptar las medidas necesarias para proteger a las personas y comunidades frente a riesgos y amenazas derivadas de accidentes por fallas en la infraestructura de la ciudad.

3.- **Anexo 4- Alcantarillado:** La caseta de vigilancia de acuerdo al croquis autorizado, se planteó junto a la red de captación o alcantarillado, se debe tomar en cuenta que las alcantarillas están colocadas de acuerdo a una pendiente en base a una red de flujo para cumplir con su objetivo, el cual es captar las aguas pluviales.

4.- **Espacio Concesionado:** La vía pública que se encuentra concesionario para la explotación, uso y aprovechamiento de bienes del dominio público del municipio de Solidaridad, para la instalación, puesta en marcha y operación del sistema de movilidad integral, derivado del TÍTULO-CONCESIÓN número HAS/OM/CON/LRP/001/2018, el cual deberá tomarse en consideración previo a cualquier decisión del órgano de gobierno y administración de este Municipio, realizando las gestiones necesarias y pertinentes, a efecto de no incurrir en algún incumplimiento que produzca consecuencias de responsabilidad por daños y perjuicios, que

"2022. Año del Nuevo Sistema de Justicia Laboral en el Estado de Quintana Roo"

No. De oficio: SOT/DSM/0354/2022

5.- **Sin permisos Autorizados:** derivado del recorrido realizado en la ubicación de la pretendida construcción. No cuenta con los permisos necesarios para llevarse a cabo. La Dirección de Desarrollo Urbano y Fisonomía impuso sellos de clausura a la construcción de dicha caseta en fecha 17 de mayo de 2022. Y que resultan necesarios para analizar si cumple con la normatividad municipal en materia de construcción, en este caso el Reglamento de Construcción del Municipio de Solidaridad, Quintana Roo; y que, con independencia de la suscripción de un convenio de colaboración, deberá cumplirse con los requisitos necesarios tales como la obtención de la licencia de construcción, trámite sine qua non, que deberá obtenerse previo al inicio de una construcción sea pública o privada, que se realice en el territorio municipal.

Para reforzar lo anterior, debe tomarse en consideración lo establecido en los artículos 4, fracción X, 76 fracción II, 112, 118 y demás relativos aplicables de la Ley de Asentamientos Humanos, Ordenamiento Territorial y Desarrollo Urbano del Estado de Quintana Roo, en donde se prevé que las vialidades públicas son los elementos que conforman la red de transporte por la cual se desplazan de manera libre y autónoma las personas permitiendo el acceso a la vivienda, instalaciones, equipamiento y otros espacios construidos, así como el enlace e integración del desarrollo inmobiliario con la ciudad, elementos que forman un espacio común para múltiples usuarios, entre ellos el peatón, el ciclista, el transporte colectivo y los vehículos particulares. Las autoridades competentes determinarán las características y elementos de cada una, considerando la afluencia vehicular motorizada y no motorizada; también determinarán la colocación de árboles, señalamientos y mobiliario urbano, así como las dimensiones mínimas, zonas de espera y de seguridad, privilegiando al transporte público y la movilidad no motorizada.

Sin otro particular hago propicia la ocasión para referirle mi saludo atento y respetuoso, así como mi incondicional disposición en pro del fortalecimiento de la institucionalidad para una protección social universal y sostenible.

ATENIENTEMENTE  
Playa del Carmen, Q. Roo, a 27 de mayo de 2022

LIC. ROCÍO BUSTAMANTE SÁNCHEZ  
SECRETARÍA DE ORDENAMIENTO TERRITORIAL

C.c.p. Archivo  
C.c.p. Mtro. Redolfo del Ángel Carrillo - conocimiento  
C.c.p. Nellysdi Anzures Guzmán Medina - conocimiento  
C.c.p. Lic. Cecilia Paez Santones - conocimiento  
RSS/DVAM



H. AYUNTAMIENTO DE SOLIDARIDAD  
DIRECCIÓN DE SUPERVISIÓN  
DE MOVILIDAD  
PLAYA DEL CARMEN, QUINTANA ROO

Página 3 de 3

Dirección: Av. CIM entre Av. 115 y 125 entre Av. 53 y 55. La gran Playa del Carmen Q. Roo, C.P. 77142  
Correo: movilidad@gobernandocdmx.gob.mx

de Mo. 53 Frec. La gran Playa del Carmen Q. Roo, C.P. 77142  
Correo: movilidad@gobernandocdmx.gob.mx

H. AYUNTAMIENTO DE SOLIDARIDAD  
SECRETARÍA DE ORDENAMIENTO TERRITORIAL  
PLAYA DEL CARMEN, QUINTANA ROO  
2021 - 2024





RENOVAMOS PARA CRECER  
**SOLIDARIDAD**  
GOBIERNO MUNICIPAL • 2021 - 2024

DIRECCIÓN DE SUPERVISIÓN DE  
MOVILIDAD

2. Justificación técnica de la caseta de vigilancia:



RENOVAMOS PARA CRECER  
**SOLIDARIDAD**  
GOBIERNO MUNICIPAL • 2021 - 2024

Dirección de Supervisión de Movilidad

JUSTIFICACION TECNICA EN RELACION A CASETA DE VIGILANCIA  
UBICADA EN CALLE 28 Nte entre 1Nte - 5ta Av. Nte  
col. Gonzalo Guerrero

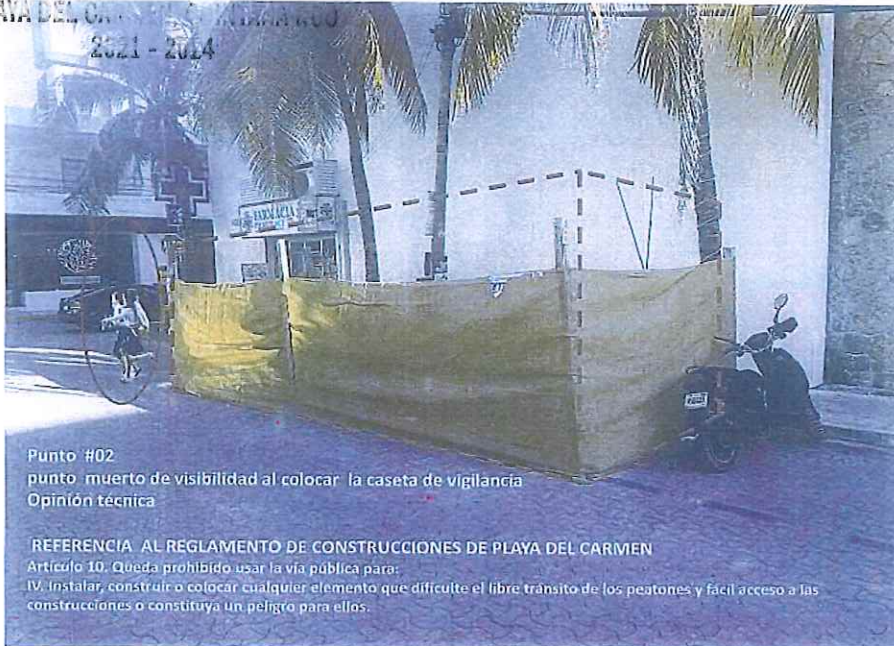


H. AYUNTAMIENTO DE SOLIDARIDAD  
SECRETARÍA DE ORDENAMIENTO TERRITORIAL  
PLAYA DEL CARMEN, QUINTANA ROO  
2021 - 2024

H. AYUNTAMIENTO DE SOLIDARIDAD  
DIRECCIÓN DE SUPERVISIÓN  
DE MOVILIDAD  
PLAYA DEL CARMEN, QUINTANA ROO



RENOVAMOS PARA CRECER  
**SOLIDARIDAD**  
GOBIERNO MUNICIPAL • 2021 - 2024



Punto #02  
punto muerto de visibilidad al colocar la caseta de vigilancia  
Opinión técnica

REFERENCIA AL REGLAMENTO DE CONSTRUCCIONES DE PLAYA DEL CARMEN  
Artículo 10. Queda prohibido usar la vía pública para:  
IV. Instalar, construir o colocar cualquier elemento que dificulte el libre tránsito de los peatones y fácil acceso a las construcciones o constituya un peligro para ellos.

Nota: los ejemplo descritos son únicamente representativos

En todos estos casos, la Dirección procederá a sancionar al infractor en los términos de este Reglamento y en lo referente a lo establecido en las fracción del I al V ordenará el retiro o demolición de la porción de la obra que invada la vía pública, pudiendo la propia Dirección realizar los trabajos necesarios con cargo al propietario cuando estos trabajos haya realizado en el plazo otorgado por la Dirección.



H. AYUNTAMIENTO DE SOLIDARIDAD  
DIRECCIÓN DE SUPERVISIÓN  
DE MOVILIDAD  
PLAYA DEL CARMEN, QUINTANA ROO  
2021 - 2024

Dirección de  
Supervisión de Movilidad

H. AYUNTAMIENTO DE SOLIDARIDAD  
DIRECCIÓN DE SUPERVISIÓN  
DE MOVILIDAD  
PLAYA DEL CARMEN, QUINTANA ROO  
2021 - 2024





7. PROPUESTAS DE MOVILIDAD MOTORIZADA.	
Unidad Administrativa:	Dirección de Supervisión de Movilidad
Línea de acción PMD:	9. Realizar los estudios necesarios para mejorar la movilidad urbana en el municipio a efecto de desarrollar un plan integral de transporte y movilidad de Playa del Carmen en el que se consideren las principales tendencias de crecimiento urbano y movilidad de la población: A. analizar la factibilidad, costos y beneficios de ampliar la infraestructura peatonal, tal como banquetas y otros espacios reservados al tránsito peatonal. B. analizar la factibilidad, costos y beneficios de impulsar proyectos de infraestructura de vialidades y modos de transporte alternativos apegados al plan de crecimiento a largo plazo del municipio.
Periodo que se informa:	01 de abril 2022 al 31 de junio de 2022.

**Objetivo de Proyecto/Actividad:**

Verificar que se gestionen programas para la realización de nuevos espacios e implementación de elementos viales que impulsen la movilidad motorizada.

**Descripción del Proyecto /Actividad:**

Solicitud de informes a Infraestructura, Obras Públicas y/o área correspondiente donde proporcionen el número, características y ubicación de los proyectos que programaron en su calendario de ministraciones para el Ejercicio Fiscal 2022 con relación a la gestión de nuevos espacios para utilizar bicicletas, patines, motonetas eléctricas, adecuaciones para ciclovías, entre otros. Se contemplan colaboraciones externas para la ejecución de proyectos del tema en cuestión.

**Actividades Realizadas y Resultados Obtenidos:**

Del 01 de abril al 30 de junio del presente año se han realizado reuniones con especialistas en seguridad vial, empresarios y la Comisión de Movilidad donde se escuchan propuestas y proyectos tentativos a realizar para impulsar la Movilidad Motorizada. Se gestionaron 2 propuestas: La reactivación de Vías Recreativas y listado de proyectos. Como resultado, se notifica a la Secretaria de Infraestructura y Obras Públicas para el listado de proyectos y los especialistas en seguridad vial en conjunto con empresarios gestionando con Presidencia Municipal la aprobación de dichos proyectos.

  
 H. AYUNTAMIENTO DE SOLIDARIDAD  
 SECRETARÍA DE ORDENAMIENTO TERRITORIAL  
 PLAYA DEL CARMEN, QUINTANA ROO  
 2021 - 2024

  
 H. AYUNTAMIENTO DE SOLIDARIDAD  
 DIRECCIÓN DE SUPERVISIÓN  
 DE MOVILIDAD  
 PLAYA DEL CARMEN, QUINTANA ROO  
 2021 - 2024



Tabla 1. Descripción breve:

Propuestas programadas	No. programado	Propuestas realizadas	Instrumentos de verificación
Propuestas de Movilidad Motorizada	2	<ol style="list-style-type: none"> <li>Propuesta de reactivación de las vías recreativas dominicales.</li> <li>Gestión con Secretaria de Infraestructura y Obras Públicas para conocer el listado de proyectos para impulsar la Movilidad Motorizada.</li> </ol>	Reuniones y oficios emitidos

Evidencia:

- Minutas de reuniones:

MINUTA DE REUNION GOBIERNO MUNICIPAL DE SOLIDARIDAD					
Date	Start	Next Meeting	Next Time	Meeting Number	
21-Jun-22	11:00:00 a. m.	TBD	TBD	02	
Location					
Playa del Carmen		H. Ayuntamiento Solidaridad			
Attended By:					
		Ing. Arq. Francisco Martínez Madrigal		Direccion de Supervision de Movilidad	
		C. Javier Resendiz		Asociacion Civil	
		Ing. Francisco de Anda		Movilidad y Seguridad vial	
ITEM #	Comment Date	DESCRIPTION	NOTES	STATUS	
1.1	27-Jun-22	Javier Resendiz menciona proyecto de via recreativa donde expone que durante el año 2019 se llevo a cabo en un periodo de 3 meses donde se ocupaba la Av. 20 y Constituyentes para hacer una ruta Recreativa donde familias salian en un horario de 9 a 12:00 del dia a diversas actividades	Resendiz	OPEN	
1.2	27-Jun-22	Javier Resendiz El recorrido tenia como trayecto 1 km donde eran 500mts de ida y 500mts de vuelta, la intension de esta reunion es gestionar ante las autoridades competentes la factibilidad de reanudar esta via recreativa y asi poder impulsar y beneficiar en salud fisica a todos los playenses.	Resendiz	OPEN	
1.3	27-Jun-22	Francisco MTZ recibira la informacion de Javier Resendiz enviara la informacion necesaria para la presentacion del proyecto y asi poder reunirnos con la presidenta municipal. Lic. LILI CAMPOS MIRANDA	Medigo	OPEN	
1.4	27-Jun-22	Francisco de Anda propone una reunion con instituto de deporte para en conjuntó elaborar una propuesta para iniciar con el plan de la via recreativa 2022-2024	de Anda	OPEN	

H. AYUNTAMIENTO DE SOLIDARIDAD  
SECRETARÍA DE OBRAS PÚBLICAS Y MOVILIDAD  
PLAYA DEL CARMEN, QUINTANA ROO  
2021 - 2024

H. AYUNTAMIENTO DE SOLIDARIDAD  
DIRECCIÓN DE SUPERVISIÓN  
DE MOVILIDAD  
PLAYA DEL CARMEN, QUINTANA ROO  
2021 - 2024





MINUTA DE REUNION  
GOBIERNO MUNICIPAL DE SOLIDARIDAD



Date	Start	Next Meeting	Next Time	Meeting Number	
7-Jun-22	11:00:00 a. m.	TBD	TBD	02	
Location					
Playa del Carmen		H. Ayuntamiento Solidaridad			
Attended By:					
		C. Francisco de Anda		Movilidad y desarrollo	
		Ing. Arq. Francisco Martínez Madrigal		Dirección de Movilidad	
ITEM #	Comment Date	DESCRIPTION	ACTION	NOTES	STATUS
1.1	7-Jun-22	Francisco de Anda comenta sobre proyecto de Mision Cero el cual describe como seria el nuevo corredor sobre la Carretera Federal y su factibilidad de impulsar dicho proyecto			OPEN
1.2	7-Jun-22	Francisco Martinez pregunto sobre localizacion de racks para bicicletas e impulsar la donacion de equipamiento urbano por medio de empresarios asi como apadrinar parques. Equipar con mobiliario urbano , tecnologia, vegetacion etc.			OPEN
1.3	7-Jun-22	Francisco de Anda proporciona diagrama sobre la avenida de donde esta localizados racks en condiciones de rehabilitado y en uso actual.			OPEN
1.4	7-Jun-22	Francisco Martinez pregunta estatus de condicion actual como contratista afiliado ante municipio el cual francisco de Anda comenta haber concluido el tramite asi como tambien menciona que su numero de contratista afiliado con numero 4580 para darle seguimiento a la propuesta del Reglamento de Movilidad			OPEN
1.5	7-Jun-22	Francisco Martinez Propone Reactivar las Rodadas Dominicales para fomentar el ciclismo y asi poder visualizar los requerimientos que la sociedad requiere			OPEN
1.6	7-Jun-22	Francisco Martinez Propone Realizar proyecto Moderno donde haya sanitarios para mujeres/ hombres dentro de la zona turística autosustentables.			OPEN
1.7	7-Jun-22	Francisco de Anda comenta sobre tener una reunion via video llamada con Adonais Gonzalez Lee el dia junio,10 /10.00a.m.			OPEN
1.8	7-Jun-22	Francisco de Anda realizara oficio para darle seguimiento a los proyectos turnara a Mtra. Lic. Lili Campo Miranda , presidenta de Municipio de Solidaridad asi como Obras publicas.			OPEN
1.9	7-Jun-22	Francisco de Anda comenta sobre las aplicaciones y realizar una cotizacion en peticion a Francisco martinez para la ciudadanía donde pueda encontrar los puntos de bici rutas rodadas , terminales de parabuses dentro del municipio de Solidaridad			OPEN
2	7-Jun-22	Francisco de Anda menciona los corredores que se debena dar impulso a ciclovias AV 1 SUR AV.135 HOSPITAL GENERAL AV.125	AV.115		OPEN

SECRETARÍA DE ORDENAMIENTO TERRITORIAL  
PLAYA DEL CARMEN, QUINTANA ROO  
2021 - 2024

H. AYUNTAMIENTO DE SOLIDARIDAD  
DIRECCIÓN DE SUPERVISIÓN  
DE MOVILIDAD  
PLAYA DEL CARMEN, QUINTANA ROO  
2021 - 2024





2. Oficios emitidos a las instancias correspondientes:



"2022, Año del Nuevo Sistema de Justicia Laboral en el Estado de Quintana Roo"

Playa del Carmen, Solidaridad a 23 de Junio del 2022

Oficio: SOT/DSM/0038/2022

Asunto: Solicitud de integración

C. TERESITA DEL NIÑO JESÚS FLOTA ALCOGER,  
SECRETARÍA DE INFRAESTRUCTURA Y OBRAS PÚBLICAS.

PRESENTE

Por este medio, me permito enviarle unas cortes saludo y aprovechando la ocasión, me dirijo a usted cordialmente para reiterar que la Dirección de Movilidad acorde al Art. 80, Fracc. V. Del Reglamento Orgánico de la Administración Pública del Municipio de Solidaridad participará de forma conjunta con todas las áreas municipales a fin de crear la planeación que beneficie la movilidad urbana, incentivando en todo momento instrumentos tendientes a las necesidades actuales de los habitantes del Municipio.

Por lo anterior se expuesto, se solicita de la manera más atenta que se gestione la integración de la Dirección de Supervisión de Movilidad en sus propuestas de infraestructuras y/o reuniones de gabinete que consideren la revisión de planteamientos o implementación de proyectos para impulsar la movilidad motorizada y no motorizada, mejora de la infraestructura vial, entre otros temas de competencia. Con ello, se pretende coordinar, evaluar, supervisar y garantizar que se lleve a cabo el Sistema Integral de Movilidad entre las áreas que les compete.

Sin otro particular, esperando respuesta favorable, agradezco de antemano su atención a la presente.

ATENTAMENTE

H. AYUNTAMIENTO DE SOLIDARIDAD  
DIRECCIÓN DE SUPERVISIÓN DE MOVILIDAD  
ING. ARQ. FRANCISCO DIEGO MARTÍNEZ MADRUGA  
PLAYA DEL CARMEN, QUINTANA ROO  
DIRECTOR DE SUPERVISIÓN DE MOVILIDAD  
2021 - 2024

H. AYUNTAMIENTO DE SOLIDARIDAD  
DIRECCIÓN DE SUPERVISIÓN DE MOVILIDAD  
PLAYA DEL CARMEN, QUINTANA ROO  
2021 - 2024



C.c.p. Lic. Rocío Beltrán Sánchez, Secretaría de Ordenamiento Territorial,  
C.c.p. Arq. Fabián Antonio Herrera Quiam, Subsecretario de Infraestructura y Obras Públicas  
C.c.p. Archivo  
FORM/ASR

H. AYUNTAMIENTO DE SOLIDARIDAD  
SECRETARÍA DE ORDENAMIENTO TERRITORIAL  
PLAYA DEL CARMEN, QUINTANA ROO  
2021 - 2024





RENOVAMOS PARA CRECER  
**SOLIDARIDAD**  
GOBIERNO MUNICIPAL - 2021 - 2024

DIRECCIÓN DE SUPERVISIÓN DE  
**MOVILIDAD**



RENOVAMOS PARA CRECER  
**SOLIDARIDAD**  
GOBIERNO MUNICIPAL - 2021 - 2024

Dirección de  
Supervisión de Movilidad

RENOVAMOS PARA CRECER  
**SOLIDARIDAD**  
GOBIERNO MUNICIPAL - 2021 - 2024  
**RECIBIDO**  
23 JUN 2022  
SECRETARÍA DE ORDENAMIENTO  
TERRITORIAL

"2022, Año del Nuevo Sistema de Justicia  
Laboral en el Estado de Quintana Roo"

Playa del Carmen, Solidaridad a 23 de Junio del 2022

Oficio: SOT/DSM/0040/2022

Asunto: Solicitud de listado de proyectos

C. TERESITA DEL NIÑO JESÚS FLOTA ALCOCER,  
SECRETARÍA DE INFRAESTRUCTURA Y OBRAS PÚBLICAS.

PRESENTE

RENOVAMOS PARA CRECER  
**SOLIDARIDAD**  
GOBIERNO MUNICIPAL - 2021 - 2024  
**RECIBIDO**  
10-17  
24 JUN 2022  
SECRETARÍA DE SERVICIOS PÚBLICOS  
MUNICIPALES

Por este medio, me permito enviarle un cordial saludo y aprovechando la ocasión, me dirijo a usted de la manera más atenta para solicitar su apoyo para brindarnos el listado de proyectos que consideran dentro de su programa de trabajo para el año en curso relacionado a ciclovías, mobiliario y equipamiento urbano.

Lo anterior, con objetivo de verificar que se gestionen programas para la realización de nuevos espacios o rehabilitación de estos que impulsen la movilidad motorizada.

Sin otro particular, esperando respuesta favorable, agradezco de antemano su atención a la presente.

RENOVAMOS PARA CRECER  
**SOLIDARIDAD**  
GOBIERNO MUNICIPAL - 2021 - 2024  
**RECIBIDO**  
24 JUN 2022  
09:21  
SUBSECRETARÍA DE INFRAESTRUCTURA  
Y OBRAS PÚBLICAS

ATENTAMENTE

ING. ARQ. FRANCISCO DIEGO MARTÍNEZ RAMÍREZ  
DIRECTOR DE SUPERVISIÓN DE MOVILIDAD



H. AYUNTAMIENTO DE SOLIDARIDAD  
DIRECCIÓN DE SUPERVISIÓN  
DE MOVILIDAD  
PLAYA DEL CARMEN, QUINTANA ROO  
2021 - 2024

C.p. IAC. Benny Felipe de Jesús Millán Parra, Secretario de Servicios Públicos Municipales.  
C.p. Arq. Felbán Antonio Herrera Quiroz, Subsecretario de Infraestructura y Obras Públicas.  
C.p. Lic. Rocío Beltrán Sánchez, Secretaria de Ordenamiento Territorial.  
C.p. Archib. FOMM/ASR

RENOVAMOS PARA CRECER  
**SOLIDARIDAD**  
GOBIERNO MUNICIPAL - 2021 - 2024  
**RECIBIDO**  
24 JUN 2022  
SECRETARÍA DE INFRAESTRUCTURA  
Y OBRAS PÚBLICAS

Dirección: Av. CTM entre 115 y 125 s/n, Mc53, Lt.31 Fracc. la Gran Plaza, Playa del Carmen, Quintana Roo C.P. 77712  
Teléfono: 994813050 EXT- 10111  
Correo: movilidad@poderesdesolidaridad.gob.mx

ESTADOS UNIDOS MEXICANOS  
H. AYUNTAMIENTO DE SOLIDARIDAD  
SECRETARÍA DE ORDENAMIENTO TERRITORIAL  
PLAYA DEL CARMEN, QUINTANA ROO  
2021 - 2024



H. AYUNTAMIENTO DE SOLIDARIDAD  
DIRECCIÓN DE SUPERVISIÓN  
DE MOVILIDAD  
PLAYA DEL CARMEN, QUINTANA ROO  
2021 - 2024

*[Handwritten signature]*



Actividad 7.1 - Elaboración de propuestas acerca del ancho de carriles de acuerdo con la velocidad correspondiente por tipo y zona.

**Objetivo de Proyecto/Actividad:**

Coordinar la gestión de programas o proyectos posibles a ejecutar para el tipo y tamaño de las vialidades a implementar de acuerdo al tipo de vehículos que circulan en ellas considerando las condiciones básicas de la zona o localidad.

**Descripción del Proyecto /Actividad:**

Solicitar a las instancias correspondientes sus informes donde especifiquen el número, características y ubicación de los proyectos que programaron en su calendario de ministraciones para el Ejercicio Fiscal 2022 para la gestión de infraestructura de vialidades y modos de transporte alternativos que circulen en ellas.



**Actividades Realizadas y Resultados Obtenidos:**

Las propuestas elaboradas acerca del ancho de carriles de acuerdo con la velocidad por zona no se realizaron actividades ya que el proceso de recorrido se agendó para el mes de julio por el síndico municipal en conjunto con obras públicas.

Actividad 7.2 - Revisión y supervisión del proyecto de reordenamiento de transporte público y proyecto de rutas específicas para tránsito de paso.

**Objetivo de Proyecto/Actividad:**

Propiciar la concertación entre Ayuntamiento, sector privado y la comunidad usuaria respecto a los programas de conservación, reconstrucción y modernización de la infraestructura, servicios y rutas de transporte apegados al plan de crecimiento a largo plazo del municipio.

  
  
H. AYUNTAMIENTO DE SOLIDARIDAD  
SECRETARÍA DE ORDENAMIENTO TERRITORIAL  
PLAYA DEL CARMEN, QUINTANA ROO  
2021 - 2024

  
H. AYUNTAMIENTO DE SOLIDARIDAD  
DIRECCIÓN DE SUPERVISIÓN  
DE MOVILIDAD  
PLAYA DEL CARMEN, QUINTANA ROO  
2021 - 2024







**Descripción del Proyecto /Actividad:**

Solicitar a las instancias correspondientes la calendarización de todos los eventos y actividades que intervienen en el tema en cuestión, la descripción de cada uno, el tiempo de realización y la asignación de responsables para asistir a las mesas de trabajo con el fin de participar, dar seguimiento y cumplimiento de los trabajos a realizar.

**Actividades Realizadas y Resultados Obtenidos:**

Se asistió a mesa de trabajo organizada por la Secretaría de Transportes en relación a la regulación del servicio de moto taxis en Playa del Carmen y Puerto Aventuras donde acudieron cuatro de los ocho sindicatos involucrados en la regularización de este tipo de transporte público. Uno de los puntos importantes de la reunión fue el censar a cada uno de los vehículos, así como también emitir las licencias de conductores correspondientes y los códigos QR, esto con la finalidad de mantener un control, al realizar una inspección por parte de Tránsito.



Otro dato expuesto fue implementar son los seguros a terceros en los que cada conductor debe contar para salvaguardar la integridad de los pasajeros que lo ocupan. A partir del 01 de julio del año en curso, se tiene como fecha límite para iniciar la gestión de cada uno de ellos.

Se envió oficio a Secretaria de Infraestructura y Obras Públicas solicitando su mapeo de paraderos existentes para gestionar posibles proyectos con base en dicha información.

**Evidencia:**

**1. Mesa de trabajo:**



  
H. AYUNTAMIENTO DE SOLIDARIDAD  
SECRETARÍA DE ORDENAMIENTO TERRITORIAL  
PLAYA DEL CARMEN, QUINTANA ROO  
2021 - 2024  


  
H. AYUNTAMIENTO DE SOLIDARIDAD  
DIRECCIÓN DE SUPERVISIÓN DE MOVILIDAD  
PLAYA DEL CARMEN, QUINTANA ROO  
2021 - 2024






2. Oficios emitidos a las instancias correspondientes:

Dirección de Supervisión de Movilidad

---



Playa del Carmen, Solidaridad a 23 de Junio del 2022

Oficio: SOT/DSM/0039/2022

Asunto: Solicitud de mapeo


C. TERESITA DEL NIÑO JESÚS FLOTA ALCOCER  
SECRETARÍA DE INFRAESTRUCTURA Y OBRAS PÚBLICAS.


PRESENTE

Por este medio, me permito enviarle un cordial saludo y aprovechando la ocasión, me dirijo a usted de la manera más atenta para solicitar su apoyo para brindarnos el número y mapeo de parques existentes en Playa del Carmen, esto con la finalidad de obtener empresarios con la intención de donar y apadrinar parques donde el objetivo es rehabilitarlos con mejores instalaciones dotándolos con botes de basura, bancas y racks para bicicletas.

De igual modo, se solicita el número y mapeo de los paraderos existentes en la ciudad con el fin de revisar y supervisar los proyectos de reordenamiento de transporte público y las rutas específicas existentes para tránsito de paso.

Sin otro particular, esperando respuesta favorable, agradezco de antemano su atención a la presente

  
**ING. ARQ. FRANCISCO DIEGO MADROÑO**  
 DIRECTOR DE SUPERVISIÓN DE MOVILIDAD



"2022, Año del Nuevo Sistema de Justicia Laboral en el Estado de Quintana Roo"

24 JUN 2022

SECRETARÍA DE SERVICIOS PÚBLICOS MUNICIPALES

---


Cop. Lic. Benny Felipe de Jesús Millán Parra, Secretario de Servicios Públicos Municipales.

Cop. Arq. Fabián Antonio Herrera Chelá, Subsecretario de Infraestructura y Obras Públicas.

Cop. Lic. Robin Beltrán Sánchez, Secretario de Ordenamiento Territorial.

Accp. Archivo.

EDIM/JAS



27 JUN 2022

SECRETARÍA DE INFRAESTRUCTURA Y OBRAS PÚBLICAS

---

Subsecretaría de Infraestructura y Obras Públicas  
 Dirección: Av. CEM 105 y 115 s/n, Col. El Centro, Playa del Carmen, Quintana Roo, C.P. 57112  
 Teléfono: (997) 511 1111  
 Correo Electrónico: [info@solidaridad.gob.qr.mx](mailto:info@solidaridad.gob.qr.mx)


Actividad 7.3 - Solicitud de proyecto para uso exclusivo de vehículos ligeros y sustentables en zonas habitacionales y turísticas.


**Objetivo de Proyecto/Actividad:**

Analizar la factibilidad, costos y beneficios de impulsar proyectos de infraestructura de vialidades y modos de transporte alternativos en zonas habitacionales y turísticas.

**Descripción del Proyecto /Actividad:**

Solicitar a las instancias correspondientes informes donde proporcionen número, características y ubicación de los proyectos posibles a ejecutar para complementar el uso exclusivo de vehículos ligeros y sustentables.









Actividades Realizadas y Resultados Obtenidos:

La toma de acción fue turnar oficio a la Secretaria de Infraestructura y Obras Públicas solicitando la integración de la Dirección de Movilidad en su plan de propuestas para colaborar en conjunto y conocer el plan de trabajo actual que manejan para impulsar proyectos de infraestructura vial que puedan aportar a los transportes alternativos en zonas habitacionales y turísticas.

Evidencia:



"2022, Año del Nuevo Sistema de Justicia Laboral en el Estado de Quintana Roo"

Playa del Carmen, Solidaridad a 23 de junio del 2022

Oficio: SOT/DSM/0038/2022

Asunto: Solicitud de Integración

C. TERESITA DEL NIÑO JESÚS FLOTA ALCOCER,  
SECRETARÍA DE INFRAESTRUCTURA Y OBRAS PÚBLICAS.

PRESENTE



Por este medio, me permito enviarle unas cortes saludo y aprovechando la ocasión, me dirijo a usted cordialmente para reiterar que la Dirección de Movilidad acorde al Art. 80, Fracc. V. Del Reglamento Orgánico de la Administración Pública del Municipio de Solidaridad participará de forma conjunta con todas las áreas municipales a fin de crear la planeación que beneficie la movilidad urbana, incentivando en todo momento instrumentos tendientes a las necesidades actuales de los habitantes del Municipio.

Por lo anterior se expuesto, se solicita de la manera más atenta que se gestione la integración de la Dirección de Supervisión de Movilidad en sus propuestas de infraestructuras y/o reuniones de gabinete que consideren la revisión de planteamientos o implementación de proyectos para impulsar la movilidad motorizada y no motorizada, mejora de la infraestructura vial, entre otros temas de competencia. Con ello, se pretende coordinar, evaluar, supervisar y garantizar que se lleve a cabo el Sistema Integral de Movilidad entre las áreas que les compete.

Sin otro particular, esperando respuesta favorable, agradezco de antemano su atención a la presente.

ATENTAMENTE



H. AYUNTAMIENTO DE SOLIDARIDAD  
DIRECCIÓN DE SUPERVISIÓN DE MOVILIDAD  
ING. ARQ. FRANCISCO DIEGO MARTÍNEZ MADRIGAL  
DIRECTOR DE SUPERVISIÓN DE MOVILIDAD  
PLAYA DEL CARMEN, QUINTANA ROO  
2021 - 2024

H. AYUNTAMIENTO DE SOLIDARIDAD  
SECRETARÍA DE ORDENAMIENTO TERRITORIAL  
PLAYA DEL CARMEN, QUINTANA ROO  
2021 - 2024

Cc.p. Lic. Rocío Beltrán Sánchez, Secretaría de Ordenamiento Territorial.  
Cc.p. Arq. Julián Antonio Herrera Quiroz, Subsecretario de Infraestructura y Obras Públicas  
Ccp. Archivo  
FOMIA/ASR

H. AYUNTAMIENTO DE SOLIDARIDAD  
DIRECCIÓN DE SUPERVISIÓN DE MOVILIDAD  
PLAYA DEL CARMEN, QUINTANA ROO  
2021 - 2024



<b>8. GESTIONES PARA NORMAR LA MOVILIDAD MULTI E INTER MODAL SUSTENTABLE, SEGURA E INCLUSIVA.</b>	
<b>Unidad Administrativa:</b>	Dirección de Supervisión de Movilidad
<b>Línea de acción PMD:</b>	8. Establecer esquemas de movilidad, que agilicen los flujos de pobladores y turistas transportados por el tren maya, a efecto de lograr un beneficio mayor en las diferentes zonas del municipio, y realzar nuestro atractivo global como destino.
<b>Periodo que se informa:</b>	01 de abril 2022 al 31 de junio de 2022.

**Objetivo de Proyecto/Actividad:**

Verificar que los proyectos de, programas o acciones, de otras dependencias y/o particulares sigan las normas especificadas por la movilidad multi e inter modal sustentable, segura e inclusiva.

**Descripción del Proyecto /Actividad:**

Solicitar a las instancias correspondientes informes solicitando se nos proporcionen los datos de los proyectos que intervengan las propuestas de los proyectos o estudios de movilidad multi e inter modal para agilizar los flujos de pobladores y turistas transportados por el tren maya. Así como solicitar localización final de cada una de las estaciones de arribo para el proyecto de tren Maya y así poder iniciar un plan estratégico en conjunto con las dependencias involucradas esto, en beneficio a los pobladores y/o turistas para la ejecución de los proyectos de infraestructura

**Actividades Realizadas y Resultados Obtenidos:**

En este trimestre se realizó la solicitud de oficio a Fondo Nacional al Fomento Turístico (FONATUR) esto con la intensión de obtener la mayor información posible, en relación al proyecto de infraestructura del Tren Maya. Como lo son sus terminales, áreas de esparcimiento, rutas alternas de vialidades para el arribo y desalojo de la terminal. Esto servirá para planear en conjunto con Obras Publicas y las demás dependencias que competen los proyectos de infraestructura vial que sean partícipes de la movilidad multi e intermodal.

  
H. AYUNTAMIENTO DE SOLIDARIDAD  
SECRETARÍA DE OBRAS PÚBLICAS Y MOBILIDAD  
PLAZA DEL CARMEN, QUINTANA ROO  
2021 - 2024

  
H. AYUNTAMIENTO DE SOLIDARIDAD  
DIRECCIÓN DE SUPERVISIÓN  
DE MOVILIDAD  
PLAZA DEL CARMEN, QUINTANA ROO  
2021 - 2024





Evidencia:



"2021, Año del Nuevo Sistema de Justicia Laboral en el Estado de Quintana Roo"

Playa del Carmen, Solidaridad a 28 de Junio del 2022

Oficio: SOT/DSM/0042/2022

Asunto: Solicitud de listado

DOCTOR ROSENDO GÓMEZ PIEDRA  
DELEGADO ESPECIAL  
FONATUR  
PRESENTE

A través del presente, reciba un cordial saludo, a su vez, con base en las competencias, facultades y obligaciones de esta Dirección de Supervisión de Movilidad dependiente de la Secretaría de Ordenamiento Territorial, establecidas en los artículos 73, fracción IV, 80 del Reglamento Orgánico de la Administración Pública del Municipio de Solidaridad, Quintana Roo y demás relativos aplicables en materia de planeación y movilidad urbana. Me dirijo a usted de la manera más atenta para solicitar a su representada un listado de las estaciones establecidas con relación en el tramo V sur y norte del proyecto "Tren Maya".

Lo anterior, a efecto de formular o verificar con otras dependencias las propuestas que se tengan para gestionar proyectos o estudios de movilidad con el fin de implementar una infraestructura de movilidad segura, sustentable e inclusiva que se adecue a nuestra vialidad principal que unirá la av. Luis Donaldo Colosio y Col. Centro dentro del aspecto multimodal e intermodal considerando la construcción del tren maya.

Esperando contar con una favorable respuesta, le agradezco la atención prestada, quedo atento a cualquier otro asunto.

ATENTAMENTE

ING. ARQ. FRANCISCO DIEGO MARTÍNEZ RIVERA  
DIRECTOR DE SUPERVISIÓN DE MOVILIDAD  
PLAYA DEL CARMEN, QUINTANA ROO  
2021 - 2024

C.c.p.- ARCHIVO  
FDMM/ASR



Dirección: Av. CTM entre 115 y 125 s/n, Col. Centro, Playa del Carmen, Quintana Roo, C.P. 99912



Quintana Roo, C.P. 99912  
Tel: 999 545 2050 EXT. 10121  
www.municipio.solidaridad.gub.qroo.mx

H. AYUNTAMIENTO DE SOLIDARIDAD  
SECRETARÍA DE ORDENAMIENTO TERRITORIAL  
PLAYA DEL CARMEN, QUINTANA ROO  
2021 - 2024

H. AYUNTAMIENTO DE SOLIDARIDAD  
DIRECCIÓN DE SUPERVISIÓN DE MOVILIDAD  
PLAYA DEL CARMEN, QUINTANA ROO  
2021 - 2024



Actividad 8.1 - Gestión para implementar infraestructura de movilidad sustentable, segura e inclusiva multimodal e intermodal; considerando la construcción del tren maya.

**Objetivo de Proyecto/Actividad:**

Fomentar el desarrollo de puntos compactos con usos de suelo mixtos en armonía con redes de transporte público y no motorizado de calidad, que permiten a las personas satisfacer la mayoría de sus necesidades en distancias cortas basado en la accesibilidad, y no en la movilidad por sí misma, permitiendo el desarrollo de una movilidad sustentable.

**Descripción del Proyecto /Actividad:**

Solicitar a las instancias correspondientes informes solicitando se nos proporcionen los datos de los proyectos que intervengan las propuestas de los proyectos o estudios de movilidad multi e intermodal para agilizar los flujos de pobladores y turistas transportados por el tren maya. Así como solicitar localización final de cada una de las estaciones de arribo para el proyecto de tren Maya y así poder iniciar un plan estratégico en conjunto con las dependencias involucradas esto, en beneficio a los pobladores y/o turistas para la ejecución de los proyectos de infraestructura

**Actividades Realizadas y Resultados Obtenidos:**

En este trimestre se realizó la solicitud de oficio a Fondo Nacional al Fomento Turístico (FONATUR) esto con la intención de obtener la mayor información posible, con relación al proyecto de infraestructura del Tren Maya. Como lo son sus terminales, áreas de esparcimiento, rutas alternas de vialidades para el arribo y desalojo de la terminal. Esto servirá para planear en conjunto con Obras Publicas y las demás dependencias que competen los proyectos de infraestructura vial como lo es el mejoramiento de las vías existentes y el principal corredor que es la Av. Luis Donaldo Colosio, por el cual se pretende que sea el descenso al área centro de Playa del Carmen el cual se busca que el traslado de la terminal del Tren a la zona centro se haga en el menor tiempo posible.

  
  
H. AYUNTAMIENTO DE SOLIDARIDAD  
SECRETARÍA DE ORGANIZACIÓN MUNICIPAL  
PLAYA DEL CARMEN, QUINTANA ROO  
2021 - 2024

  
H. AYUNTAMIENTO DE SOLIDARIDAD  
DIRECCIÓN DE SUPERVISIÓN  
DE MOVILIDAD  
PLAYA DEL CARMEN, QUINTANA ROO  
2021 - 2024







Evidencia:



RENOVAMOS PARA CRECER  
**SOLIDARIDAD**  
GOBIERNO MUNICIPAL • 2021 - 2024

Dirección de  
Supervisión de Movilidad

"2022, Año del Nuevo Sistema de Justicia  
Laboral en el Estado de Quintana Roo"

Playa del Carmen, Solidaridad a 28 de Junio del 2022

Oficio: SOT/DSM/0042/2022

Asunto: Solicitud de listado

DOCTOR ROSENDO GÓMEZ PIEDRA  
DELEGADO ESPECIAL  
FONATUR  
PRESENTE

A través del presente, reciba un cordial saludo, a su vez, con base en las competencias, facultades y obligaciones de esta Dirección de Supervisión de Movilidad dependiente de la Secretaría de Ordenamiento Territorial, establecidas en los artículos 73, fracción IV, 80 del Reglamento Orgánico de la Administración Pública del Municipio de Solidaridad, Quintana Roo y demás relativos aplicables en materia de planeación y movilidad urbana. Me dirijo a usted de la manera más atenta para solicitar a su representada un listado de las estaciones establecidas con relación en el tramo V sur y norte del proyecto "Tren Maya".

Lo anterior, a efecto de formular o verificar con otras dependencias las propuestas que se tengan para gestionar proyectos o estudios de movilidad con el fin de implementar una infraestructura de movilidad segura, sustentable e inclusiva que se adecúe a nuestra vialidad principal que unirá la av. Luis Donaldo Colosio y Col. Centro dentro del aspecto multimodal e intermodal considerando la construcción del tren maya.

Esperando contar con una favorable respuesta, le agradezco la atención prestada, quedo atento a cualquier otro asunto.

ATENTAMENTE

ING. ARQ. FRANCISCO DIEGO MARTÍNEZ MADRIGAL  
DIRECTOR DE SUPERVISIÓN DE MOVILIDAD  
PLAYA DEL CARMEN, QUINTANA ROO  
2021 - 2024

C.e.p.-ARQUIVO  
FDM/ASR

Dirección Av. CEN entre 115 y 125 entre Mo. 53, L. 32 Foco, la Gran Plaza, Playa del Carmen Quintana Roo C.P. 57122  
Tel: 999 544 53 95 / EXT. 18124  
Correo: evidencias@ciudadsolidaridad.gob.mx



H. AYUNTAMIENTO DE SOLIDARIDAD  
SECRETARÍA DE ORDENAMIENTO TERRITORIAL  
PLAYA DEL CARMEN, QUINTANA ROO  
2021 - 2024

Elaboró: Lic. Alejandro Hernández Ramírez



H. AYUNTAMIENTO DE SOLIDARIDAD  
DIRECCIÓN DE SUPERVISIÓN  
DE MOVILIDAD  
PLAYA DEL CARMEN, QUINTANA ROO  
2021 - 2024

Ing. Arq. Francisco Diego Martínez Madrigal  
Director de Supervisión de Movilidad



H. AYUNTAMIENTO DE SOLIDARIDAD  
SECRETARÍA DE ORDENAMIENTO TERRITORIAL  
PLAYA DEL CARMEN, QUINTANA ROO  
2021 - 2024



"ATENCIÓN DE SOLICITUDES DE ACCESO A LA INFORMACIÓN "	
<b>Unidad Administrativa:</b>	<b>Coordinación Jurídica</b>
<b>Línea de acción PMD:</b>	4. Mejorar la eficiencia y facilidad de los mecanismos para presentar y atender, de manera oportuna, las denuncias ciudadanas respecto a edificaciones ilegales.
<b>Periodo que se informa:</b>	Del: 01 de abril al: 30 de junio de 2022.

**Objetivo de Proyecto/Actividad:**

Adecuada atención brindada a la ciudadanía sobre el estado general que guarda la administración pública, en el ámbito de competencia y facultades de la Secretaría de Ordenamiento Territorial.


**Descripción del Proyecto /Actividad:**

Coordinación eficiente con las unidades administrativas que integran la Secretaría de Ordenamiento Territorial, para el seguimiento y atención eficaz de las solicitudes de información pública solicitada por los ciudadanos en el ejercicio de su derecho de acceso a la información, garantizando los principios de máxima publicidad y pro persona.

**Actividades Realizadas y Resultados Obtenidos:**

Se dio seguimiento a las solicitudes de acceso a la información pública con las diversas áreas que integran la Secretaría de Ordenamiento, se proporciona información para la atención de las solicitudes que se reciben en la Unidad de Vinculación de Transparencia y Acceso a la Información Pública del Municipio de Solidaridad, con la finalidad que se dé la continuidad que el asunto amerite, asimismo, en los casos aplicables se solicitó al Comité de Transparencia para solicitar la confirmación de versión pública con motivo de la protección de datos personales o para la confirmación de reserva total de información, conforme al marco normativo en materia de acceso a la información pública.

**Evidencia:**



*Handwritten signature in blue ink.*





<b>“SEGUIMIENTO A LOS REQUERIMIENTOS JURÍDICOS Y ADMINISTRATIVOS ASIGNADOS A LA COORDINACIÓN JURÍDICA”</b>	
<b>Unidad Administrativa:</b>	<b>Coordinación Jurídica</b>
<b>Línea de acción PMD:</b>	4. Mejorar la eficiencia y facilidad de los mecanismos para presentar y atender, de manera oportuna, las denuncias ciudadanas respecto a edificaciones ilegales.
<b>Periodo que se informa:</b>	Del: 01 de abril al: 30 de junio de 2022.

**Objetivo de Proyecto/Actividad:**

Brindar adecuada atención a los oficios, escritos de particulares, requerimientos judiciales, juicios de amparo y contenciosos que se reciben en la Secretaría de Ordenamiento Territorial.



**Descripción del Proyecto /Actividad:**

Coordinación eficiente con las unidades administrativas que integran la Secretaría de Ordenamiento Territorial, para el seguimiento y atención de los requerimientos judiciales y administrativos que se turnan a la Coordinación Jurídica.

**Actividades Realizadas y Resultados Obtenidos:**

Atención a los requerimientos de información de tipo legal y administrativo que fueron turnados a la Coordinación Jurídica, por dependencias de la administración pública municipal de Solidaridad y de los diferentes órdenes de gobierno, así como de escritos de derecho de petición y órganos jurisdiccionales, se proporciona seguimiento con las unidades administrativas de la Secretaría de Ordenamiento Territorial y se elaboran los oficios de respuesta, lo anterior conforme al marco normativo vigente y aplicable sobre la materia en particular.

**Evidencia:**



M. AYUNTAMIENTO  
SECRETARÍA DE ORDENAMIENTO TERRITORIAL  
PLAYA DEL CARMEN, QUINTANA ROO

2021 - 2024

ESTADOS UNIDOS MEXICANOS  
M. AYUNTAMIENTO DE SOLIDARIDAD  
COORDINACIÓN JURÍDICA DE LA  
SECRETARÍA DE ORDENAMIENTO  
PLAYA DEL CARMEN, QUINTANA ROO  
2021 - 2024





"REALIZACIÓN DE INFORMES DE TRABAJO "	
<b>Unidad Administrativa:</b>	<b>Coordinación Jurídica</b>
<b>Línea de acción PMD:</b>	4. Mejorar la eficiencia y facilidad de los mecanismos para presentar y atender, de manera oportuna, las denuncias ciudadanas respecto a edificaciones ilegales.
<b>Periodo que se informa:</b>	Del: 01 de abril al: 30 de junio de 2022.

**Objetivo de Proyecto/Actividad:**

Medir los avances de la Coordinación Jurídica en las actividades programadas, cumplir con las obligaciones de transparentar la información pública, y el seguimiento del estado general que guardan los asuntos que son competencia y facultad de la Secretaría de Ordenamiento Territorial.


**Descripción del Proyecto /Actividad:**

Coordinación eficiente con las unidades administrativas que integran la Secretaría de Ordenamiento Territorial para el cumplimiento de las obligaciones de transparencia, gestión, concentración e integración de los informes de las actividades realizadas por la Coordinación Jurídica y el estado general de los asuntos a su cargo, atendiendo los principios de legalidad, economía, imparcialidad y publicidad que rigen el actuar de la administración pública.

**Actividades Realizadas y Resultados Obtenidos:**

Se solicitó la información a las diversas áreas que integran la Secretaría de Ordenamiento, para dar cumplimiento a las fracciones contenidas en los artículos 91 y 93 de la Ley de Transparencia y Acceso a la Información Pública para el Estado de Quintana Roo, que son aplicables de acuerdo al ámbito de competencia y facultades de cada una de las áreas, se concentró y se subió al sistema de portales de obligaciones de transparencia (SIPOT); de igual forma se elaboraron informes semanales y trimestrales del avance gradual y constante sobre las actividades realizadas de las programadas en atención a los principios de eficacia y eficiencia administrativa.

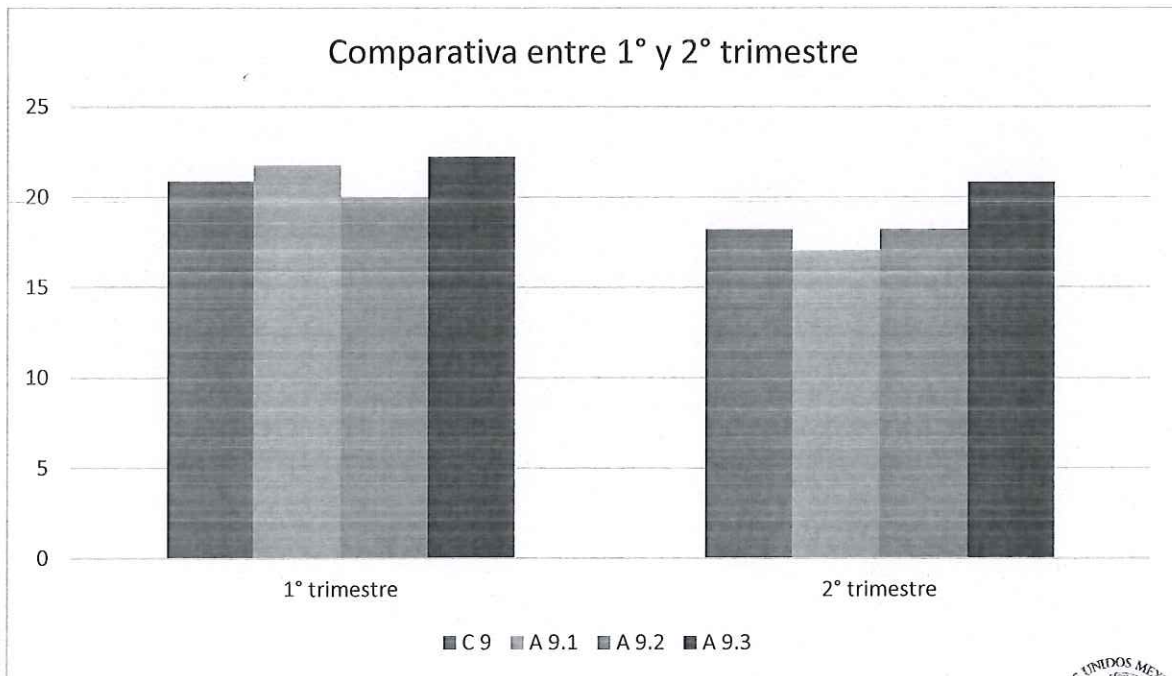
**Evidencia:**







<i>Resultados Obtenidos</i>			
<i>Actividades</i>	<i>Abril</i>	<i>Febrero</i>	<i>Marzo</i>
<i>Atención a las solicitudes de acceso a la información pública</i>	9	13	7
<i>Seguimiento a los requerimientos jurídicos y administrativos asignados a la coordinación jurídica</i>	21	14	16
<i>Realización de informes de trabajo</i>	4	5	6
<b>Total</b>	<b>34</b>	<b>32</b>	<b>29</b>



*[Handwritten signature]*





Población Atendida *Actividad/Colonia/Fecha*													
(Actividad/colonia/fecha/etc.)	0 - 5 años		6 - 11 años		12 - 17 años		18 - 29 años		30 - 59 años		60 en adelante		
	M	Ho	M	Ho	M	Ho	M	Ho	M	Ho	M	Ho	
	uje	mbr	uje	mbr	uje	mbr	uje	mbr	uje	mbr	uje	mbr	
Asesorías al personal							2	1	2	1	1		
Asesorías al personal sobre Transparencia							2	1	1	2	1		

La mayoría de la población atendida oscila entre los 25 a los 60 años, el ámbito de aplicación de los trámites sobre los que se asesora son dentro de la geográfica municipal.

Nota: Los rangos de edad NO son modificables.

Elaboró: Lisis Herrera Rodríguez, Coordinadora Jurídica.



H. AYUNTAMIENTO DE SOLIDARIDAD  
COORDINACIÓN JURÍDICA DE LA  
SECRETARÍA DE ORDENAMIENTO  
PLAYA DEL CARMEN, QUINTANA ROO  
2021 - 2024

  
Lisis Herrera Rodríguez  
Coordinadora Jurídica



  
Lic. Rocío Beltrán Sánchez  
Secretaria de Ordenamiento Territorial

2021 - 2024