



---

# **INFORME TRIMESTRAL DE ACTIVIDADES DE LA SECRETARÍA DE SERVICIOS PÚBLICOS MUNICIPALES**

**PRIMER TRIMESTRE**

**PP 16: MEJORA CONTINUA EN LOS  
SERVICIOS PÚBLICOS DE  
CALIDAD PARA EL MUNICIPIO DE  
SOLIDARIDAD**

**EJERCICIO FISCAL 2022**

FECHA DE ELABORACIÓN:  
07/04/2022





**ELABORACIÓN Y ENTREGA DE REPORTES ADMINISTRATIVOS DE LAS UNIDADES DE LA SDSPM**

<b>Unidad Administrativa:</b>	<b>Secretaría de Servicios Públicos Municipales</b>
<b>Línea de acción PMD:</b>	3.I.2. Implementar un programa de mejora de gestión de los servicios públicos municipales que considere el establecimiento de sistemas de certificación de calidad.
<b>Periodo que se informa:</b>	01 de enero al 31 de marzo 2022.

**REPORTES ADMINISTRATIVOS DE AVANCES Y RESULTADOS**

**Objetivo Proyecto/Actividad:** Informar a la ciudadanía y a los integrantes del H. Ayuntamiento de Solidaridad, mediante la realización de reportes trimestrales de los avances y resultados obtenidos, en intervalos de 3 meses, las 37 actividades principales que realizan las 5 unidades administrativas que conforman la Secretaría de Servicios Públicos con base al Plan Anual de Trabajo establecido en la Matriz de Indicadores para Resultados correspondiente al Programa Presupuestario 16 del ejercicio fiscal 2022.

**Población Objetivo:** Integrantes del H. Ayuntamiento de Solidaridad, las y los ciudadanos del municipio de Solidaridad.

**Descripción Proyecto/Actividad:** Las unidades administrativas adjuntas a esta Secretaría de Servicios Públicos Municipales reportan sus avances y resultados de las 37 actividades principales que realizan tales como: recolección de residuos sólidos urbanos, bacheo en calles y avenidas, rehabilitación de luminarias, mantenimiento a sectores del alumbrado público, poda, riego y reforestación en espacios públicos, servicios de velación y asignación de espacios en el panteón, gestiones administrativas para desarrollo de proyectos, entre otras más; con el fin de cumplir mediante la transparencia los resultados obtenidos de sus acciones durante el periodo reportado.

**Actividades Realizadas:** En este trimestre se realizaron y recibieron 6 reportes administrativos. De esta manera todas las áreas que integran la Secretaría de Servicios Públicos Municipales cumplieron en tiempo para lograr alcanzar la meta de este primer trimestre.



**H. AYUNTAMIENTO DE SOLIDARIDAD  
 SECRETARÍA DE SERVICIOS PÚBLICOS  
 MUNICIPALES  
 PLAYA DEL CARMEN, QUINTANA ROO  
 2021 - 2024**







## PLANEACIÓN DE PROYECTOS ECONÓMICOS DE LA SECRETARÍA DE SERVICIOS PÚBLICOS MUNICIPALES

### Objetivo de Proyecto:

Gestionar recursos a través de proyectos ante el Comité del Fideicomiso de la Administración y Pago del Derecho de Saneamiento Ambiental y del Fondo de Aportaciones para el Fortalecimiento de los Municipios, para disponer de recursos económicos para la adquisición de maquinaria especializada, equipos y suministros, de tal manera que podamos reforzar los bienes/servicios y actividades que brindamos a las y los ciudadanos solidarenses. Y cumplir con las facultades que nos fueron conferidas por reglamento.

### Población objetivo:

Los proyectos que se realizan indican directamente en las Unidades Administrativas de la Secretaría de Servicios Públicos Municipales, mismas que con la implementación de las nuevas herramientas, equipo y suministro benefician a los habitantes y visitantes del municipio de Solidaridad.

### Descripción del Proyecto:

Se realizan la elaboración de proyectos para la obtención de recursos económicos que ayuden a adquirir maquinaria especializada, equipamiento y suministros para la realización de las actividades y la proporción de los servicios municipales al municipio de Solidaridad. Se tiene proyectado tramitar 12 proyectos con recursos del Fideicomiso de la Administración y Pago del Derecho de Saneamiento Ambiental y el Fondo de Aportaciones para el Fortalecimiento de los Municipios. Dichos proyectos serán para la adquisición de maquinaria especializada, tales como: camión tipo grúa, trituradora de llantas, volquetes, vehículos, así como equipo y suministros que permitan el desarrollo de nuestras actividades diarias para atender la demanda de los ciudadanos con relación a los servicios públicos que se requieren brindar. La gestión de los proyectos iniciará en el segundo trimestre del año fiscal.

### Actividades Realizadas:

En este trimestre no se tienen resultados, debido que no se programaron, sin embargo, se tienen planeado 12 proyectos de recursos económicos.



H. AYUNTAMIENTO DE SOLIDARIDAD  
SECRETARÍA DE SERVICIOS PÚBLICOS  
MUNICIPALES  
PLAYA DEL CARMEN, QUINTANA ROO  
2021 - 2024





**GESTIONES PARA EL MANTENIMIENTO A LAS UNIDADES DEL PARQUE VEHICULAR**

**Objetivo de Proyecto:**

Realizar el adecuado mantenimiento de los vehículos y maquinaria de la Secretaría de Servicios Públicos Municipales mediante empresas externas, las cuales brindan el servicio de mantenimiento preventivo, correctivo y lavado de vehículos para conservar las unidades motrices. De igual manera arrendar maquinaria especializada y vehículos cuyo propósito sea reforzar las actividades diarias que brindan las áreas operativas adscritas a la Secretaría de Servicios Públicos Municipales del Ayuntamiento de Solidaridad.

**Población objetivo:**

Las Unidades Administrativas de la Secretaría de Servicios Públicos Municipales, beneficiando con su desempeño a la ciudadanía del municipio de Solidaridad y las personas que visitan el destino año con año.

**Descripción del Proyecto:**

Consiste en elaborar los trámites que permitan obtener a través de empresas externas y especializadas los servicios de mantenimiento y limpieza para nuestras unidades del parque vehicular, de igual forma gestionar el arrendamiento de unidades motrices y maquinaria especializada para el reforzo de las actividades principales de la Secretaría de Servicios Públicos Municipales a beneficio de toda la ciudadanía del municipio de Solidaridad.

**Actividades Realizadas:**

En este trimestre se realizó una gestión administrativa que se tenía programada de mantenimiento para las unidades del parque vehicular. Las cuales consistieron en el: **"SERVICIO TOTAL DE MANTENIMIENTO PREVENTIVO Y CORRECTIVO PARA LOS VEHÍCULOS Y MAQUINARIA PESADA DE LA SECRETARÍA DE SERVICIOS PÚBLICOS MUNICIPALES**. La cual se quedó estipulada bajo la firma del contrato DPM/AD/SER/010/2022 para la prestación del servicio en mención.



**H. AYUNTAMIENTO DE SOLIDARIDAD  
SECRETARÍA DE SERVICIOS PÚBLICOS  
MUNICIPALES  
PLAYA DEL CARMEN, QUINTANA ROO  
2021 - 2024**

Ilustración I.  
Contrato DPM/AD/SER/010/2022







## ATENCIÓN A REPORTES CIUDADANOS EN RELACIÓN A LA PRESTACIÓN DE SERVICIOS PÚBLICOS.

### Objetivo de Proyecto:

Atender de manera oportuna los reportes ciudadanos de algún servicio público que requiera. De igual manera, tener un historial de reportes ciudadanos recibidos solicitando atención a las incidencias de los servicios públicos que se pudieran presentar en el día a día, a través de reportes se canalizarán al área administrativa que corresponda para que se le dé seguimiento y cumplimiento, con el propósito de poder evaluar la eficiencia y eficacia del servicio prestado.

### Población objetivo:

Las y los ciudadanos del municipio de Solidaridad.

### Descripción del Proyecto:

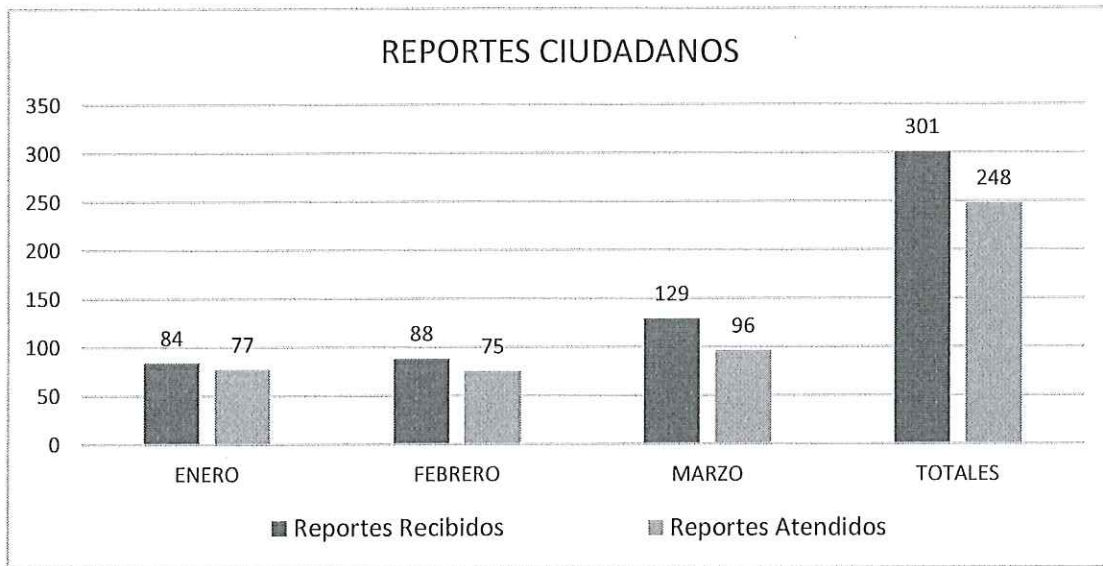
La actividad consiste en levantar un reporte con la incidencia que nos informe la o el ciudadano, en el cual nos proporcionará el tipo de reporte (luminaria apagada, bache en calle o avenida, falta de recolección de basura, solicitud de poda en área verde o espacios públicos, etc.), la ubicación exacta del lugar y algún número de teléfono para dar seguimiento al reporte; una vez capturado, se remite la información para ser atendida por el área correspondiente ejemplo: si es por alguna luminaria apagada, el reporte se pasa a la Dirección de Alumbrado Público, área facultada para dar atención. Esto permitirá contabilizar los reportes ciudadanos recibidos y atendidos en la Secretaría de Servicios Públicos Municipales con relación a la prestación de cada uno de los servicios que esta Secretaría brinda los 365 días del año, al Municipio de Solidaridad.

### Actividades Realizadas:

En este primer trimestre se recibieron en total 301 reportes de los cuales 248 fueron atendidos, 36 reportes por la Dirección de Alumbrado Público, 52 por la Dirección de Espacios Públicos, 5 por la Dirección de Normatividad y Saneamiento Ambiental y 155 por la Dirección Mantenimiento e Higiene Urbana, en tiempo y forma, logrando un porcentaje de 82.39% muy por encima de lo programado, esto se debió a la respuesta de las áreas operativas que asignaron actividades para atender más reportes fuera de su itinerario. Cabe destacar que las llamadas y visitas son atendidos por personal administrativo adjunto a la Subdirección Administrativa encargada de dar atención y seguimiento a los reportes recibidos.



H. AYUNTAMIENTO DE SOLIDARIDAD  
SECRETARÍA DE SERVICIOS PÚBLICOS  
MUNICIPALES  
PLAYA DEL CARMEN, QUINTANA ROO  
2021 - 2024



### **TALLERES DE INDUCCIÓN PARA EL PERSONAL OPERATIVO**

**Objetivo de Proyecto:**

Capacitar a los colaboradores adscritos a la Secretaría de Servicios Públicos Municipales a través del curso de inducción para el uso correcto y manejo seguro de la maquinaria, herramientas y/o suministros con base a la actividad que desempeñan; con la finalidad de poder realizar servicios oportunamente y sin riesgo alguno.

**Población objetivo:**

Las y los colaboradores de la Secretaría de Servicios Públicos Municipales.

**Descripción del Proyecto:**

La Subdirección Administrativa desarrolló un curso-taller de inducción el cual impartirá a los colaboradores para conocer el uso correcto y manejo seguro de la maquinaria, herramientas y suministros con los cuales trabajan a diario con la finalidad de brindar mayor seguridad en la práctica, obteniendo mejores resultados en sus actividades. Iniciaremos con 27 grupos de colaboradores operativos durante este año 2022.

**Actividades Realizadas:**

La meta anual para los talleres de inducción es de 27 talleres, en este primer trimestre no se impartió ningún taller debido a que no se tenía programado avance para este periodo. Esta actividad se empezará a impartir a partir del segundo trimestre del año en curso.







RENOVAMOS PARA CRECER  
**SOLIDARIDAD**  
GOBIERNO MUNICIPAL • 2021 - 2024

Secretaría de **Servicios Públicos**  
**Municipales**

Elaboró: Montserrat Covarrubias Ortiz / Técnico Especializado.

**L.A.E. Benny Felipe de Jesús Millán Parra**  
Secretario de la Secretaría de Servicios  
Públicos Municipales



**H. AYUNTAMIENTO DE SOLIDARIDAD**  
**SECRETARÍA DE SERVICIOS PÚBLICOS**  
**MUNICIPALES**  
**PLAYA DEL CARMEN, QUINTANA ROO**  
**2021 - 2024**



<b>Sanciones por faltas al Reglamento para la Prestación del Servicio Público en el Municipio de Solidaridad</b>	
<b>Unidad Administrativa:</b>	<b>Dirección de Normatividad y Saneamiento Ambiental</b>
<b>Línea de acción PMD:</b>	3.I.7. Impulsar la aplicación de proyectos y normas en materia de saneamiento ambiental, a efecto de lograr una mejor colaboración y generar corresponsabilidad en el manejo de desechos entre toda la población, para lograr tener un municipio limpio y sostenible.
<b>Periodo que se informa:</b>	Del: 01 de enero al: 31 de marzo 2022.

**SANCIONES A LA CIUDADANÍA POR FALTAS AL REGLAMENTO PARA LA PRESTACIÓN DEL SERVICIO PÚBLICO**

**Objetivo de Proyecto:**

Evitar que sigan reincidiendo en infracciones y/u omisiones al Reglamento para la prestación del servicio público de recolección, transporte, tratamiento y disposición final de residuos, conservación de la imagen municipal y Saneamiento Ambiental del Municipio de Solidaridad, Quintana Roo Para mantener las áreas y vías públicas en óptimas condiciones, de esta manera tener un mayor aprovechamiento de las mismas, mediante la aplicación de sanciones correctivas a los infractores.

**Población Objetivo:**

Ciudadanos, visitantes, responsables de obras, establecimientos, comercios, responsables de fraccionamientos y hoteles que se encuentren dentro del Municipio de Solidaridad.

**Descripción del Proyecto:**

Se sanciona a toda persona, responsable y/o establecimiento, por la falta de disposición para corregir las infracciones y anomalías previamente ordenadas en el acta circunstanciada y la notificación, se presentará la resolución administrativa a través de una amonestación por escrito, en la cual se tomara en cuenta la gravedad y circunstancias de la infracción, el desarrollo cultural, económico y social del infractor, así como la resistencia o colaboración para subsanar los daños y se determinara la Multa de 5 a 1500 UMA de acuerdo al tabulador, o el arresto hasta por treinta y seis horas, u obligación de hacer.

Si el infractor no cubriera el monto determinado y/o la responsabilidad de subsanar los daños dentro del plazo de 5 días se constituirá en un crédito fiscal y el pago será obtenido mediante el procedimiento administrativo de ejecución que realice la Tesorería Municipal.

Si el infractor reincidiera en la misma falta dentro de los 90 días naturales, se aplicará la sanción por reincidencia 2 veces más del límite de máximo económico del monto determinado.







#### Actividades Realizadas:

La meta anual programada es de 87.00 sanciones, en este trimestre se programaron 0, debido a que la dirección se encuentra en reincorporación, y trámites correspondientes de actualización y autorización de formatos y actividades, por lo que no contaba con el recurso financiero suficiente para iniciar actividades, por eso no se presenta avance,

### ACTAS CIRCUNSTANCIADAS EFECTUADAS A LOS CIUDADANOS

#### Objetivo de Proyecto:

Verificar que se haya dado el debido cumplimiento al requerimiento y/o medidas previamente ordenadas en la notificación por infracciones al Reglamento para la prestación del servicio público de recolección, transporte, tratamiento y disposición final de residuos, conservación de la imagen municipal y Saneamiento Ambiental del Municipio de Solidaridad, Quintana Roo, de toda acta realizada se declarara que no se ha corregido la infracción, y se procederá a dar una resolución administrativa.

#### Población Objetivo:

Ciudadanos, visitantes, responsables de obras, establecimientos, comercios, responsables de fraccionamientos y hoteles que se encuentren dentro del Municipio de Solidaridad.

#### Descripción del Proyecto:

De toda notificación el inspector, realizará una segunda visita al lugar de los hechos dentro del Municipio de Solidaridad, como seguimiento en término de tres días siguiente a la fecha de la notificación, en caso de no haber corregido las anomalías, al hacer caso omiso de las indicaciones previamente ordenadas, se levantará un acta circunstanciada para dictar una resolución administrativa, donde al ciudadano, se le otorgara el uso de la palabra, donde manifestará el motivo de la incidencias, se le otorgara al ciudadano 24 horas para corregir de forma oportuna, si este, subsana los daños, el acta queda en proceso de observancia, y vigilancia por si presenta reincidencia.

#### Actividades Realizadas:

La meta anual programada es de 397.00 actas circunstanciadas realizadas, en este trimestre se programaron 0, debido a que la dirección se encuentra en reincorporación, y trámites correspondientes de actualización y autorización de formatos y actividades, por lo que no contaba con el recurso financiero para iniciar actividades, por eso no se presenta avance.



H. AYUNTAMIENTO DE SOLIDARIDAD  
DIRECCIÓN DE NORMATIVIDAD Y  
SANEAMIENTO AMBIENTAL  
PLAYA DEL CARMEN, QUINTANA ROO  
2021 - 2024



H. AYUNTAMIENTO DE SOLIDARIDAD  
SECRETARÍA DE SERVICIOS PÚBLICOS  
MUNICIPALES  
PLAYA DEL CARMEN, QUINTANA ROO  
2021 - 2024





**DIFUSIÓN DEL REGLAMENTO PARA LA PRESTACIÓN DE SERVICIOS PÚBLICOS.**

**Objetivo de Proyecto:**

Dar a conocer y concientizar a los ciudadanos del Municipio de Solidaridad, sobre la corresponsabilidad en el cumplimiento del Reglamento para la Prestación del Servicio Público de Recolección, Transporte, Tratamiento y Disposición Final de Residuos, Conservación de la Imagen Municipal y Saneamiento Ambiental del Municipio de Solidaridad, Quintana Roo, para mayor aprovechamiento de las vías, áreas y servicios públicos, manteniendo así una ciudad más limpia, ordenada y mejorando la calidad de vida de todos.

**Población Objetivo:**

Ciudadanos, visitantes, responsables de obras, establecimientos, comercios, responsables de fraccionamientos y hoteles que se encuentren dentro del municipio de Solidaridad.

**Descripción del Proyecto:**

Se llevará a cabo una campaña de concientización y capacitación, donde los inspectores realizaran volanteo, mismo que especificara las disposiciones del correcto manejo de los residuos sólidos, así como la normativa general y las prohibiciones del Reglamento para la prestación del servicio público de recolección, transporte, tratamiento y disposición final de residuos, conservación de la imagen municipal y Saneamiento Ambiental del Municipio de Solidaridad, Quintana Roo, dando indicaciones a todos los ciudadanos en los diferentes sectores del Municipio de Solidaridad.

**Actividades Realizadas:**

La meta anual programada es de 5400 volantes entregados, en este trimestre se programó 0, debido a que la dirección se encuentra en reincorporación, y trámites correspondientes de actualización y autorización de formatos y actividades, por lo que no contaba con el recurso financiero para iniciar actividades, por eso no se presenta avance,

**NOTIFICACIONES A LOS CIUDADANOS DEL MUNICIPIO DE SOLIDARIDAD**

**Objetivo de Proyecto:**

Informar a los ciudadanos sobre las infracciones y/u omisiones, e incitar a realizar las correcciones correspondientes en un plazo no mayor a 72 horas de acuerdo con el Reglamento para la Prestación del Servicio Público de Recolección, Transporte, Tratamiento y Disposición Final de Residuos, Conservación de la Imagen Municipal y Saneamiento Ambiental del Municipio de Solidaridad, Quintana Roo, previniendo así que incurran nuevamente en las faltas, manteniendo limpio y en orden las áreas y vías públicas del municipio.

**Población Objetivo:**







Ciudadanos, visitantes, responsables de obras, establecimientos, comercios, responsables de fraccionamientos y hoteles que se encuentren dentro del municipio de solidaridad.

**Descripción del Proyecto:**

Los inspectores durante su recorrido en los 10 sectores del Municipio de Solidaridad, detectan anomalías e infracciones, y ejecutan la visita de inspección y verificación, a los ciudadanos, responsables y/o establecimientos, que se encuentran incurriendo en una falta, levantan el documento de notificación que son avisos previos para darles a conocer el Reglamento para la Prestación del Servicio Público de Recolección, Transporte, Tratamiento y Disposición Final de Residuos, Conservación de la Imagen Municipal y Saneamiento Ambiental del Municipio de Solidaridad, Quintana Roo, y su cumplimiento.

**Actividades Realizadas:**

La meta anual programada es de 2640.00 notificaciones (documentos) realizadas, en este trimestre se programaron 0, debido a que la dirección se encuentra en reincorporación, y trámites correspondientes de actualización y autorización de formatos y actividades, por lo que no contaba con el recurso financiero para iniciar actividades, por eso no se presenta avance.

Sin embargo, los inspectores del área dieron indicaciones verbalmente a los ciudadanos del Municipio de Solidaridad y del cuales se detectaron 1480 anomalías, para concientizar a las personas, y evitar que infrinjan en alguna anomalía,

En el mes de febrero se detectaron 837 anomalías, 153 infracciones en el sector 1 zona centro, siendo la frecuente la obstrucción con letreros o material publicitario, así mismo 116 anomalías en sector 10 puerto maya y puerto aventuras, siendo la más recurrente el vertido de agua hacia la vía pública, y 192 en el sector 8 y 9 de villas del sol y sus etapas, donde se puede observar más a menudo materiales de construcción, vertido de agua, vehículos abandonados, en los demás sectores que son fraccionamientos y colonias zona urbana se detectaron 376

Durante el mes de marzo de marzo se mantuvo vigiladas las zonas y en total fueron 643, la zona centro con 137 anomalías, se detectó basura a rezagada, y diseminación de esta en la vía pública, así mismo se mantiene la obstrucción con banderolas y material publicitario, mesas y sillas, y sombrillas, venta de ropa, maniquí, y venta de fruta, 125 anomalías en el sector de villas de sol 8 y 9, incurriendo en la obstrucción con materiales de construcción y vehículos abandonados, en los sectores siguientes de fraccionamientos y colonias se detectaron 317, vertido de agua, material de construcción, basura en vía publica.

Lo anterior de acuerdo al Reglamento para la Prestación del Servicio Público de Recolección, Transporte, Tratamiento y Disposición Final de Residuos, Conservación de la Imagen Municipal y Saneamiento Ambiental del Municipio de Solidaridad, Quintana Roo.




H. AYUNTAMIENTO DE SOLIDARIDAD  
SECRETARÍA DE SERVICIOS PÚBLICOS  
MUNICIPALES  
PLAYA DEL CARMEN, QUINTANA ROO  
2021 - 2024

H. AYUNTAMIENTO DE SOLIDARIDAD  
DIRECCIÓN DE NORMATIVIDAD Y  
SANEAMIENTO AMBIENTAL  
PLAYA DEL CARMEN, QUINTANA ROO  
2021 - 2024







H. AYUNTAMIENTO DE SOLIDARIDAD  
DIRECCIÓN DE NORMATIVIDAD Y  
SANEAMIENTO AMBIENTAL  
PLAYA DEL CARMEN, QUINTANA ROO  
2021 - 2024



## RECORRIDOS EN VÍA PÚBLICA EN TODO EL MUNICIPIO DE SOLIDARIDAD

### Objetivo de Proyecto:

Observar y vigilar que las áreas y vías públicas, estén en óptimas condiciones, y los ciudadanos den cumplimiento al Reglamento para la Prestación del Servicio Público de Recolección, Transporte, Tratamiento y Disposición Final de Residuos, Conservación de la Imagen Municipal y Saneamiento Ambiental del Municipio de Solidaridad, Quintana Roo para el mejor aprovechamiento de los servicios.

### Población Objetivo:

Ciudadanos, visitantes, responsables de obras, establecimientos, comercios, responsables de fraccionamientos y hoteles que se encuentren dentro del Municipio de Solidaridad.

### Descripción del Proyecto:

Los inspectores realizarán recorridos en vías y áreas públicas en todo el Municipio de Solidaridad, abarcando la ciudad de Playa del Carmen y la Delegación de Puerto Aventuras, mismos que se distribuyen en 10 sectores que incluyen colonias y/o fraccionamientos, se atienden en horario matutino y vespertino, dichos sectores son rotativos de forma trimestral, para detectar las infracciones y/u omisiones en las que incurren los ciudadanos.



H. AYUNTAMIENTO DE SOLIDARIDAD  
SECRETARÍA DE SERVICIOS PÚBLICOS  
MUNICIPALES

PLAYA DEL CARMEN, QUINTANA ROO  
2021 - 2024





**Actividades Realizadas:**

La meta anual programada es de 2,456 recorridos realizados, en este primer trimestre se realizaron 533, en enero 231, 169 en el mes de febrero, y 153 en el mes de marzo y de los cuales los sectores más atendidos fueron el 1 y 2, ya que este se programa en ambos turnos, y es el lugar donde se encuentran más anomalías por obstrucción a la vías y áreas públicas, no se llegó a la meta debido a que la Dirección se encuentra en reincorporación, y trámites correspondientes de actualización y autorización, para realizar sus actividades principales.

Se estuvo apoyando a otras áreas de esta Secretaria de Servicios Públicos en operativos de detección de baches, micro tiraderos, que se llevó a cabo en las colonias ejido norte, ejido sur, bellavista, forjadores, fundadores y el pedregal. De la misma forma se realizó un operativo de invitación de limpieza de micro tiraderos, donde se atacó primeramente en la colonia bellavista; El operativo de Basura rezagada y manejo de residuos sólidos se llevó a cabo en el primer cuadro de la ciudad zona centro, de la Av. Aviación a la Av. Constituyentes entre IRA a la Av. 30 a la Carretera Federal; y los censos de alumbrado público, para detectar puestos semifijos irregulares que se encuentran conectados a la a la infraestructura municipal. Esto con el fin de apoyar a mejorar sus actividades, y atender oportunamente las necesidades.

**Evidencia:**



H. AYUNTAMIENTO DE SOLIDARIDAD  
 DIRECCIÓN DE NORMATIVIDAD Y  
 SANEAMIENTO AMBIENTAL  
 PLAYA DEL CARMEN, QUINTANA ROO  
 2021 - 2024



H. AYUNTAMIENTO DE SOLIDARIDAD  
 SECRETARÍA DE SERVICIOS PÚBLICOS  
 MUNICIPALES  
 PLAYA DEL CARMEN, QUINTANA ROO  
 2021 - 2024





**SECTORES DENTRO DEL MUNICIPIO DE SOLIDARIDAD**

SECTOR
SECTOR 1 AVIACIÓN, CENTRO, GONZALO GUERRERO, QUINTAS DEL CARMEN, XAMAN HA, SAC PAKAL, INFONAVIT COLOSIO, INFONAVIT GAVIOTAS, TOHOKU, ZAZIL HA, BRISAS, PARAÍSO DEL CARMEN.
SECTOR 2 COLOSIO, ZONA INDUSTRIAL, NICTE-HA.
SECTOR 3 BAMBÚ, LA JOYA, ALEGRANZA, BELLAVISTA, AMPLIACIÓN BELLAVISTA, EJIDO SUR Y NORTE, FORJADORES.
SECTOR 4 PEDREGAL, CRUZ DE SERVICIOS, SANTA FE DEL CARMEN, GALAXIA 1 Y 2, LAS PALMAS, MISIÓN LAS FLORES.
SECTOR 5 EL FUNDADOR, BOSQUE REAL, MISIÓN DEL CARMEN, LOS OLIVOS, 28 DE JULIO, MUNDO HÁBITAT, TOSCANA.

SECTOR
SECTOR 6 VILLAMAR I, OLIVOS III, CATALUÑA II, TUMBENCHILAN, CATALUÑA, VILLAMAR II.
SECTOR 7 ARRECIFES, VILLAS RIVIERA, PLAYA AZUL, EL ENCUENTRO, PLAYA MAGNA, PLAYA DEL SOL, FARALLÓN, EL CANTIL, EL PETÉN, GUADALUPANA,
SECTOR 8 VILLAS DEL CARMEN PLUS, VILLAS DEL SOL PLUS, VILLAS DEL SOL (HASTA AV. PAVO REAL) PESCADORES PLUS, VILLAS DEL CARMEN.
SECTOR 9 VILLAS DEL SOL II (DÚPLEX) VILLAS DEL SOL II (3ER PARQUE) PESCADORES.
SECTOR 10 PUERTO AVENTURAS Y PUERTO MAYA.

Elaboró: Erika Guadalupe Ortiz Chan. Cargo: Inspector.

**C. Luis Ramón Sosa González**  
 Director de Normatividad y Sancamiento Ambiental

**L.A.E. Benny Felipe de Jesús Millán Parra**  
 Secretario de Servicios Públicos Municipales



**H. AYUNTAMIENTO DE SOLIDARIDAD**  
 DIRECCIÓN DE NORMATIVIDAD Y SANEAMIENTO AMBIENTAL  
 PLAYA DEL CARMEN, QUINTANA ROO  
 2021 - 2024



**H. AYUNTAMIENTO DE SOLIDARIDAD**  
 SECRETARÍA DE SERVICIOS PÚBLICOS MUNICIPALES  
 PLAYA DEL CARMEN, QUINTANA ROO  
 2021 - 2024





SERVICIOS DE MANTENIMIENTO EN VIALIDADES DEL MUNICIPIO	
Unidad Administrativa:	Dirección de Mantenimiento E Higiene Urbana.
Línea de acción PMD:	3.I.13 Establecer un sistema de atención a incidencias de pavimentación y bacheo a efecto de dar una respuesta oportuna a la ciudadanía.
Periodo que se informa:	Del 01 enero al 31 de marzo del 2022.

**Objetivo:**

Contar con calles y avenidas que permitan el trayecto seguro de los habitantes y visitantes.

**Población objetivo:**

La población en general de Solidaridad, así como los turistas que transitan por vialidades del territorio municipal.

**Descripción:**

El servicio de mantenimiento en las vialidades permite que la carpeta asfáltica, que está dañada por los baches que son ocasionados por las lluvias, el tránsito vehicular pesado y el desgaste continuo, sea restablecido por medio de la compactación de la emulsión y la gravilla que permiten el reencarpetado de las calles y avenidas.

Así mismo este mantenimiento permite que el pavimento que tiene adocreto y que está dañado por el continuo tránsito de peatones, sea reparado con la colocación de adoquín, cementante y polvo de piedra.

**Actividades realizadas y resultados obtenidos:**

Durante este primer trimestre, se realizaron **270 servicios**, por lo que la **meta proyectada se cumplió**, derivado del plan de trabajo que se desarrolló en coordinación con el área responsable de bacheo, cubriendo cada una de las colonias que se encontraban en estado crítico, entre las que destacan: Arrecifes, Aviación, Balam tun, Bellavista, Bosque Real, Centro, Colosio, Cristo Rey, Cruz de Servicio, Ejidal, El Tigrillo, Galaxia 2, Gonzalo Guerrero, In House, La Guadalupana, La Toscana, Marcella 2, Misión de las Flores, Misión del Carmen, Mundo Hábitat, Nicté- Ha, Palmas 2, Palmas I, Petén, Playa Azul, Playa del Sol, Real Ibiza, Residencial Marsella 3, Santa Fe, Velamar, Villamar I y II, Villas del Sol, Villas Rivera, Xcalacoco, Zazil- Ha, 28 de Julio, Cataluña 2, Playa car, Puerto Aventuras, así como las avenidas Solidaridad y Arco Vial.

Así mismo se logró beneficiar las colonias Gonzalo Guerrero, Centro, Nicté- Ha y Zazil- Ha mediante la reparación del adocreto que estaba en mal estado.

De los 270 servicios realizados, 180 corresponden al área de bacheo que cuenta con 2 equipos de trabajo que se distribuyen en dos turnos para cubrir las necesidades del Municipio y 90 servicios corresponden al área de adoquín el cual cuenta con 1 sólo equipo para desarrollar esta actividad.







A través del link <https://www.facebook.com/SServPubSolidaridad/?ti=as> se podrá consultar la información de las actividades realizadas, por la Dirección de Mantenimiento e Higiene Urbana.

### REPARACIÓN DE VIALIDADES CON BACHEO

**Objetivo:**

Contar con vialidades en óptimas condiciones para el libre tránsito de los transeúntes y los automovilistas.

**Población objetivo:**

La población en general de Solidaridad, así como los turistas que transitan por vialidades del territorio Municipal.

**Descripción:**

El servicio de bacheo permite que las vialidades del municipio brinden seguridad y confort a los visitantes y habitantes de la ciudad, razón por la cual se cuenta con un programa para la reparación de la carpeta asfáltica, que se encuentra dañada por el continuo tránsito de vehículos pesados, así como por la concentración de grandes cantidades de agua, esto a causa de las continuas lluvias que se presentan en el Municipio.

**Actividades Realizadas:**

Durante este primer trimestre, se realizaron **3,851.70** metros cuadrados de bacheo de los **3,000mts<sup>2</sup>** que se programaron en las calles y avenidas del municipio de Solidaridad, por lo que la meta proyectada se rebasó, derivado de las atenciones oportunas en las colonias que se encontraban con puntos críticos, entre las que destacan por su atención durante los tres meses se encuentra la colonia Centro, Villamar I y II, Villas del Sol, 28 de Julio, Misión del Carmen, La Guadalupana, Nicté- Ha, Gonzalo Guerrero, Aviación, Misión las Flores y Puerto Aventuras.

En las siguientes tablas se desglosan los resultados obtenidos por cada mes:

DESGLOSE POR MES DE M2 DE BACHEO EN VIALIDADES	
MES	M2 DE BACHEO
ENERO	936.73
FEBRERO	1,327.52
MARZO	1,587.45
<b>TOTAL:</b>	<b>3,851.70</b>

**DESGLOSE DE COLONIAS BENEFICIADAS POR MES, DURANTE ESTE TRIMESTRE**

Enero	Febrero	Marzo
Col. Villamar I	Col. Residencial Marsella 3	Col. Villas del Sol
Col. Colosio	Col. Misión de las Flores	Col. Playa Azul
Col. Palmas 2	Col. El Tigrillo	Col. Real Ibiza
Col. Gonzalo Guerrero	Col. Arco Vial	Col. Centro.
Col. Centro.	Col. Colosio	Col. Aviación



H. AYUNTAMIENTO DE SOLIDARIDAD  
SECRETARÍA DE SERVICIOS PÚBLICOS  
MUNICIPALES  
PLAYA DEL CARMEN, QUINTANA ROO  
2021 - 2024



H. AYUNTAMIENTO DE SOLIDARIDAD  
DIRECCIÓN DE MANTENIMIENTO  
E HIGIENE URBANA  
PLAYA DEL CARMEN, QUINTANA ROO  
2021 - 2024







H. AYUNTAMIENTO DE SOLIDARIDAD  
DIRECCIÓN DE MANTENIMIENTO  
E HIGIENE URBANA  
PLAYA DEL CARMEN, QUINTANA ROO  
2021 - 2024





Enero	Febrero	Marzo
Col. Aviación	Col. Playa del Sol	Col. La toscana
Col. Ejidal	Col. Mundo Hábitat	Col.28 de Julio
Col. La toscana	Avenida Flor de Ciruelos	Col. Ejido
Col. Villamar II	Col. Playa Azul	Col.Colosio
Col. Balamtun	Col.28 de Julio	Col. Galaxia 2
Col. Arco Vial	Col. Solidaridad	Col. Ejido Sur
Col. Misión las Flores	Col. Ejido	Col. Ejido
Col. Ejido Sur	Col. Villamar I y II	Col. Gonzalo Guerrero
Col. Zazil Ha	Col. Misión del Carmen	Col. Villamar I y II
Col. Puerto aventuras	Col. La Guadalupana	Col. Cristo Rey
Col.28 de julio.	Col. Centro	Col. Palmas I
Col. Villas del sol	Col. Zazil- Ha	Col. Misión las Flores
Col. Nicté- Ha	Puerto Aventuras	Puerto Aventuras
Col. Bellavista	Col. Gonzalo Guerrero	Col. La Guadalupana
Col. La Guadalupana	Col. Villas del Sol	Col. Marcella 2
Col. Galaxia II	Col. Nicté- Ha	Col. Nicté- Ha
Col. Villas Riviera	Col. Petén	Fracc. Cataluña 2
Col. Bosque Real	Col. Villas Rivera	Col. Misión del Carmen
Col. Misión del Carmen	Playa car	Col. Arrecifes
Col. Misión las Flores	Col. Aviación	Col. Velamar
Col. Xcalacoco	Col. Santa Fe	Col. Bellavista
Col. Cristo Rey	Col. Cruz de Servicio	Col. Playa del Sol
Col. Palmas I	Col. Bosque Real	
	Col. In House	
<b>Total: 936.73M2</b>	<b>Total: 1,327.52M2</b>	<b>Total:1,587.45 M2</b>



H. AYUNTAMIENTO DE SOLIDARIDAD  
SECRETARÍA DE SERVICIOS PÚBLICOS  
MUNICIPALES  
PLAYA DEL CARMEN, QUINTANA ROO  
2021 - 2024

**Evidencia fotográfica de la actividad.**



A través del link <https://www.facebook.com/SServPubSolidaridad/?ti=as> se podrá consultar la información de las actividades realizadas, por la Dirección de Mantenimiento e Higiene Urbana.







## REPARACIÓN DE VIALIDADES CON ADOQUÍN

### Objetivo:

Realizar el mantenimiento y las adecuaciones necesarias al pavimento, que cuenta con adocreto, permitiendo la circulación en las vialidades y facilitando la movilización de la ciudadanía.

### Población objetivo:

La población en general de Solidaridad, así como los turistas que transitan por vialidades del territorio municipal.

### Descripción:

El servicio de reparación de adoquín, permite que la infraestructura vial y peatonal sea transitable y que se pueda apreciar cada una de las riquezas naturales que tiene nuestro destino.

Derivado del continuo tránsito vehicular y peatonal el adoquín sufre desgaste, por lo que es primordial realizar las adecuaciones necesarias, para recubrir el pavimento que cuenta con adoquín y evitar con ello accidentes y una mala imagen del municipio.

Cabe hacer mención que este tipo de pavimento se encuentra principalmente en la zona turística.

### Actividades realizadas y resultados obtenidos:

Durante este primer trimestre, se realizaron **289.77 metros cuadrados** de reparación en adoquín de los **160mts<sup>2</sup>** que se programaron, por lo que la meta proyectada se rebasó, ya que se atendió cada una de las vialidades que cuentan con adocreto y que estaban deterioradas como la colonia Gonzalo Guerrero, Centro, Nicté- Ha y Zazil- Ha.

En las siguientes tablas se desglosan los resultados obtenidos por cada mes:

DESGLOSE DE LA ACTIVIDAD	
MES	M2 DE ADOQUÍN
Enero	54.25
Febrero	67.00
Marzo	168.52
<b>Total:</b>	<b>289.77</b>



H. AYUNTAMIENTO DE SOLIDARIDAD  
DIRECCIÓN DE MANTENIMIENTO  
E HIGIENE URBANA  
PLAYA DEL CARMEN, QUINTANA ROO  
2021 - 2024



H. AYUNTAMIENTO DE SOLIDARIDAD  
SECRETARÍA DE SERVICIOS PÚBLICOS  
MUNICIPALES  
PLAYA DEL CARMEN, QUINTANA ROO  
2021 - 2024







**DESGLOSE DE COLONIAS BENEFICIADAS POR MES, DURANTE ESTE TRIMESTRE**

Enero	Febrero	Marzo
Col. Gonzalo Guerrero	Col. Centro	Col. Nicté- Ha
Col. Centro	Col. Zazil- Ha	Col. Zazil- Ha
Total: 54.25M2	Total:67.00 M2	Total:168.52M2

**Evidencia fotográfica de la actividad.**



A través del link <https://www.facebook.com/SServPubSolidaridad/?ti=as> se podrá consultar la información de las actividades realizadas, por la Dirección de Mantenimiento e Higiene Urbana.

*[Handwritten signature]*

*[Handwritten signature]*

H. AYUNTAMIENTO DE SOLIDARIDAD  
 DIRECCIÓN DE MANTENIMIENTO  
 E HIGIENE URBANA  
 PLAYA DEL CARMEN, QUINTANA ROO  
 2021 - 2024



H. AYUNTAMIENTO DE SOLIDARIDAD  
 SECRETARÍA DE SERVICIOS PÚBLICOS  
 MUNICIPALES  
 PLAYA DEL CARMEN, QUINTANA ROO  
 2021 - 2024





<b>SERVICIOS DE MANTENIMIENTO EN POZOS DE ABSORCIÓN REALIZADOS</b>	
Unidad Administrativa:	Dirección de Mantenimiento E Higiene Urbana.
Línea de acción PMD:	3.I.11 Establecer un programa preventivo permanente de desazolve de pozos de absorción, en el que se hará un censo de la funcionalidad y operatividad de la infraestructura existente, así como una evaluación de necesidades de mantenimiento y reforzamiento de la misma, a efecto de minimizar las anegaciones durante época de lluvias.
Periodo que se informa:	Del 01 de enero al 31 de marzo del 2022.

**Objetivo:**

Contar con pozos de absorción que ayuden al correcto cauce del agua pluvial, para que sea absorbida por el subsuelo y que existan vialidades libres de encharcamiento.

**Población objetivo:**

La población en general de Solidaridad, así como los turistas que transitan por vialidades del territorio municipal.

**Descripción:**

El servicio de desazolve permite que los pozos tengan un buen funcionamiento y evita encharcamientos en las vialidades, así mismo la limpieza de rejillas y pozos arenosos ayudan al buen cauce del agua pluvial. A través de este servicio se puede succionar el líquido sólido y el lodo, así como remover y eliminar los residuos que se encuentran obstruyendo el paso del flujo dentro de las tuberías, ya que al combinar la presión y succión que se realiza por medio de las maquinarias adecuadas permite que el desazolve y la limpieza sean adecuados.

Es importante señalar que para la limpieza se requiere de escobas, arañas, palas, barreta, cubetas y guantes entre otros materiales que son indispensables para este servicio.

**Actividades realizadas y resultados obtenidos:**

Durante este primer trimestre, se realizaron **180 servicios** de los **180 servicios** que se programaron, por lo que la **meta proyectada se cumplió**, derivado de los servicios de desazolve de pozos de absorción y limpiezas de rejillas y pozos arenosos que se realizaron en los puntos más vulnerables del municipio como es la colonia: Colosio y Misión del Carmen entre otras.

De los 180 servicios realizados, 90 corresponden al desazolve de pozos de absorción y 90 servicios a la limpieza de rejillas y pozos arenosos, esta actividad la lleva a cabo un solo equipo de trabajo en todo el municipio.

Las colonias que fueron beneficiadas con el servicio de desazolve de pozos de absorción son las siguientes: Arrecifes, Centro, Colosio, Ejido, La Guadalupana, La Toscana, Misión del Carmen, Misión las Flores, Villamar I, Villas del Sol, Villas Riviera, Puerto Aventuras y Puerto Maya.

H. AYUNTAMIENTO DE SOLIDARIDAD  
SECRETARÍA DE SERVICIOS PÚBLICOS  
MUNICIPALES  
PLAYA DEL CARMEN, QUINTANA ROO  
2021 - 2024



*[Handwritten signature]*

H. AYUNTAMIENTO DE SOLIDARIDAD  
DIRECCIÓN DE MANTENIMIENTO  
E HIGIENE URBANA







Por otra parte, las colonias que se beneficiaron con la limpieza de rejillas y pozos arenosos fueron: Bellavista, 28 de Julio, Arrecifes, Aviación, Cataluña, Centro, Colosio, Ejidal, El Pedregal, El Petén, Galaxia II, In- House, La Guadalupana, La Toscana, Misión del Carmen, Misión Las Flores, Nicté-Ha, Palmas I, Playa Azul, Santa Fe, Villamar I, Villas del Sol y Villas Riviera.

A través del link <https://www.facebook.com/SServPubSolidaridad/?ti=as> se podrá consultar la información de las actividades realizadas, por la Dirección de Mantenimiento e Higiene Urbana.

### REALIZACIÓN DE DESAZOLVE DE POZOS DE ABSORCIÓN

#### Objetivo:

Mantener los pozos de absorción en buen estado para evitar inundaciones de vialidades, ya que debido a las lluvias y al desnivel de las calles, los residuos que se encuentran en las calles, son arrastrados hacia el interior de los pozos, obstruyendo la filtración de agua.

#### Población objetivo:

La población en general de Solidaridad, así como los turistas que transitan por vialidades del territorio municipal.

#### Descripción:

El desazolve de pozos de absorción y la limpieza de rejillas y de los pozos arenosos van de la mano, ya que facilitan la filtración del agua al suelo durante los periodos de lluvia, lo que permite contar con calles y avenidas transitables y seguras.

#### Actividades realizadas y resultados obtenidos:

Durante este primer trimestre, se realizaron **118 desazolves de pozos de absorción** de los **125 desazolves** que se programaron, por lo que la meta proyectada no se alcanzó, debido a que la maquinaria que se utiliza para esta actividad quedo fuera de servicio, lo que provocó que la programación para realizar los desazolves se retrasara.

En las siguientes tablas se desglosan los resultados obtenidos por cada mes:

DESGLOSE DE LA ACTIVIDAD	
MES	DESAZOLVE DE POZOS DE ABSORCIÓN
Enero	0
Febrero	23
Marzo	95
<b>Total:</b>	<b>118</b>

*[Handwritten signature]*

*[Handwritten signature]*

H. AYUNTAMIENTO DE SOLIDARIDAD  
DIRECCIÓN DE MANTENIMIENTO  
E HIGIENE URBANA  
PLAYA DEL CARMEN, QUINTANA ROO  
2021 - 2024



H. AYUNTAMIENTO DE SOLIDARIDAD  
SECRETARÍA DE SERVICIOS PÚBLICOS  
MUNICIPALES  
PLAYA DEL CARMEN, QUINTANA ROO  
2021 - 2024









**DESGLOSE DE COLONIAS BENEFICIADAS POR MES, DURANTE ESTE TRIMESTRE**

POZOS		
Enero	Febrero	Marzo
	Col. Colosio	Col. Colosio
	Col. Centro	Col. Villamar I
	Puerto Aventuras	Col. Arrecifes
		Col. La Guadalupeana
		Col. Misión del Carmen
		Col. Misión las Flores
		Col. Ejido
		Col. La Toscana
		Col. Villas del Sol
		Col. Villas Riviera
		Puerto Maya
<b>Total: 0</b>	<b>Total: 23.00</b>	<b>Total: 95.00</b>

H. AYUNTAMIENTO DE SOLIDARIDAD  
DIRECCIÓN DE MANTENIMIENTO  
E HIGIENE URBANA  
PLAYA DEL CARMEN, QUINTANA ROO  
2021 - 2024



**Evidencia fotográfica de la actividad.**



A través del link <https://www.facebook.com/SServPubSolidaridad/?ti=as> se podrá consultar la información de las actividades realizadas, por la Dirección de Mantenimiento e Higiene Urbana.



H. AYUNTAMIENTO DE SOLIDARIDAD  
SECRETARÍA DE SERVICIOS PÚBLICOS  
MUNICIPALES

PLAYA DEL CARMEN, QUINTANA ROO  
Ayuntamiento de Solidaridad  
2021 - 2024





**LIMPIEZA DE REJILLAS Y POZOS ARENEROS.**

**Objetivo:**

Mantener la limpieza de rejillas y pozos areneros para el correcto funcionamiento de los pozos de absorción y con ello evitar las inundaciones en las vialidades.

**Población objetivo:**

La población en general de Solidaridad, así como los turistas que transitan por vialidades del territorio municipal.

**Descripción:**

El servicio de limpieza de rejillas y pozos areneros permite que el agua no se acumule en las vialidades al permitir que el agua tenga su cauce.

Generalmente la obstrucción de las rejillas se da por la basura organica e inorganica, razón por la cual continuamente el equipo de pozos se encuentra limpiando las rejillas para que al momento de la temporada de lluvias se encuentren en perfecto estado.

**Actividades realizadas y resultados obtenidos:**

En el caso de la limpieza de rejillas y pozos areneros se realizaron **2,338 limpiezas** de las **2,500 limpiezas** que se programaron, por lo que la meta que se proyectó no se logró alcanzar, derivado del apoyo que se realizó a otra área.

En las siguientes tablas se desglosan los resultados obtenidos por cada mes:

DESGLOSE DE LA ACTIVIDAD	
MES	LIMPIEZA DE REJILLAS Y POZOS ARENEROS
Enero	1,009.00
Febrero	822
Marzo	507
<b>Total:</b>	<b>2,338.00</b>

*[Handwritten signature]*



H. AYUNTAMIENTO DE SOLIDARIDAD  
DIRECCIÓN DE MANTENIMIENTO  
E HIGIENE URBANA  
PLAYA DEL CARMEN, QUINTANA ROO  
2021 - 2024



H. AYUNTAMIENTO DE SOLIDARIDAD  
SECRETARÍA DE SERVICIOS PÚBLICOS  
MUNICIPALES  
PLAYA DEL CARMEN, QUINTANA ROO  
2021 - 2024

*[Handwritten signature]*





**DESGLOSE DE COLONIAS BENEFICIADAS POR MES, DURANTE ESTE TRIMESTRE**

REJILLAS Y POZOS ARENEROS		
Enero	Febrero	Marzo
Col. Villas del Sol	Col. Misión de las flores	Col. Colosio
Col. Centro	Col. Nicté-Ha	Col. Ejido
Col. La Toscana	Col. Colosio	Col. La Guadalupeana
Col. Misión Las Flores	Col. Santa Fe	Col. La Toscana
Col. Palmas I	Col. Playa Azul	Col. Los Olivos II
Col. Aviación	Col. El Petén	Col. Misión de las Flores
Col. Ejidal	Col. La Guadalupeana	Col. Misión del Carmen
Col. Bellavista	Col. Ejido	Col. Nicté Ha
Col. Villamar I	Col. Arrecifes.	Col. Pedregal
Col. 28 de Julio	Col. Villas del Sol.	Puerto Aventuras
Col. Galaxia II	col. La Toscana	Puerto Maya (fase 2)
Col. Nicté Ha	Col. Misión del Carmen	Col. Villamar I
Col. Colosio	Col. Centro	Col. Villas del Sol
Col. El Petén	Col. El Pedregal	Col. Palmas I
	Col. Villas Riviera	Col. Villas Riviera
	Col. Villas del Sol.	
	Col. Cataluña	
	Col. In- House	
<b>Total: 1009.00</b>	<b>Total: 822.00</b>	<b>Total: 507.00</b>



H. AYUNTAMIENTO DE SOLIDARIDAD  
DIRECCIÓN DE MANTENIMIENTO  
E HIGIENE URBANA  
PLAYA DEL CARMEN, QUINTANA ROO  
2021 - 2024





H. AYUNTAMIENTO DE SOLIDARIDAD  
SECRETARÍA DE SERVICIOS PÚBLICOS  
MUNICIPALES  
PLAYA DEL CARMEN, QUINTANA ROO  
2021 - 2024







**Evidencia fotográfica de la actividad.**



A través del link <https://www.facebook.com/SServPubSolidaridad/?ti=as> se podrá consultar la información de las actividades realizadas, por la Dirección de Mantenimiento e Higiene Urbana.

*Handwritten signature*



**H. AYUNTAMIENTO DE SOLIDARIDAD  
DIRECCIÓN DE MANTENIMIENTO  
E HIGIENE URBANA  
PLAYA DEL CARMEN, QUINTANA ROO  
2021 - 2024**



**H. AYUNTAMIENTO DE SOLIDARIDAD  
SECRETARÍA DE SERVICIOS PÚBLICOS  
MUNICIPALES  
PLAYA DEL CARMEN, QUINTANA ROO  
2021 - 2024**

*Handwritten signature*





SERVICIOS DE MANTENIMIENTO DE FUENTES, MONUMENTOS Y PARQUES REALIZADOS.	
Unidad Administrativa:	Dirección de Mantenimiento E Higiene Urbana.
Línea de acción PMD:	3.I.5 Sectorizar la provisión de servicios públicos municipales para la recolección de basura, limpieza de calles y parques, así como la poda de árboles y jardines y la administración de viveros municipales; también se contará con instalaciones y centros de trabajo tanto en Puerto Aventuras como en Villas del Sol.
Periodo que se informa:	Del 01 de enero al 31 de marzo del 2022.

**Objetivo:**

Realzar la belleza cultural con la que cuenta el municipio de Solidaridad, así como contar con parques que tengan instalaciones adecuadas para la sana recreación y esparcimiento de los visitantes y habitantes.

**Población objetivo:**

La población en general de Solidaridad, así como los turistas que transitan por vialidades del territorio municipal.

**Descripción:**

El servicio de mantenimiento de fuentes, monumentos y parques , permite que los habitantes y visitantes puedan visualizar no solo nuestra riqueza natural, sino también nuestra riqueza cultural, este servicio se requiere de manera constante, ya que derivado del clima que se tiene en la región, la acumulación de salitre en los monumentos, así como el sarro en las fuentes continuamente se hacen presentes, por ello es que estratégicamente se cuenta con un cronograma de trabajo mensual, el cual permite atender cada una de las necesidades que se presentan en las fuentes y monumentos de nuestro municipio.

Por otra parte la rehabilitación de los parques, permite la sana recreación de la comunidad en general, razón por la cual este trimestre se atendieron diversos parques en los cuales se rehabilitaron los columpios que se encontraban en mal estado, así como el equipo que se utiliza para realizar ejercicio al aire libre, esto por mencionar sólo uno de los trabajos realizados.

Generalmente el material que se utiliza para atender la limpieza de las fuentes es: Cloro en polvo, ácido muriático, escobas y jaladores. En el caso de la limpieza de los monumentos se requiere acetona, vinagre, pinceles y brochas. Para rehabilitar los parques se requiere pintura, soldadura entre otros materiales.

**Actividades realizadas y resultados obtenidos:**

Durante este primer trimestre, se realizaron **270 servicios** de los **270 servicios** que se programaron, por lo que la **meta proyectada se cumplió**, derivado de la atención que se brindó en las fuentes: 28 de Julio, Arco Maya, El Peten, Fuente 28 de Julio, Juego de Pelota, Las Américas, Los Caudillos, Pescadores y Villas del Sol.



H. AYUNTAMIENTO DE SOLIDARIDAD  
SECRETARÍA DE SERVICIOS PÚBLICOS  
MUNICIPALES  
PLAYA DEL CARMEN, QUINTANA ROO  
2021 - 2024

*[Handwritten signature]*

*[Handwritten mark]*

H. AYUNTAMIENTO DE SOLIDARIDAD  
DIRECCIÓN DE MANTENIMIENTO  
E HIGIENE URBANA







Asó mismo se atendió los monumentos: Rotonda a los héroes de la independencia, Busto Leona Vicario, Mural las Musas, Benito Juárez Estatua, Busto Benito Juárez y Monumento a la Madre y la rehabilitación de los parques: Natura, Ecológico El Petén y Galaxia del Carmen.

De los 270 servicios realizados 180 corresponden al servicio de mantenimientos y rehabilitación de fuentes y monumentos y 90 servicios corresponden a la rehabilitación de parques públicos.

A través del link <https://www.facebook.com/SServPubSolidaridad/?ti=as> se podrá consultar la información de las actividades realizadas, por la Dirección de Mantenimiento e Higiene Urbana.



H. AYUNTAMIENTO DE SOLIDARIDAD  
DIRECCIÓN DE MANTENIMIENTO  
E HIGIENE URBANA  
PLAYA DEL CARMEN, QUINTANA ROO  
2021 - 2024



H. AYUNTAMIENTO DE SOLIDARIDAD  
SECRETARÍA DE SERVICIOS PÚBLICOS  
MUNICIPALES  
PLAYA DEL CARMEN, QUINTANA ROO  
2021 - 2024





## REHABILITACIÓN DE FUENTES Y MONUMENTOS

**Objetivo:**

Contribuir al correcto funcionamiento de las fuentes y monumentos con la intención de poder realzar nuestra identidad cultural.

**Población objetivo:**

La población en general de Solidaridad, así como los turistas que transitan por vialidades del territorio municipal.

**Descripción:**

Esta actividad permite que las fuentes y monumentos puedan ser apreciadas en su totalidad, esto por medios de los resanes y reparaciones de las estructuras que se encuentren dañadas.

Generalmente se utilizan químicos desengrasantes, thinner, acetona, barniz, sólo por mencionar alguno de los elementos que permiten la rehabilitación de las mismas.

**Actividades realizadas y resultados obtenidos:**

Durante este primer trimestre, se realizó **1 rehabilitación** en la fuente El Petén, logrando con esto que la meta para esta actividad se cumpliera, ya que se tenía proyectado realizar una rehabilitación.

En las tablas siguientes se desglosan los resultados obtenidos por cada mes:

DESGLOSE DE LA ACTIVIDAD	
MES	REHABILITACIONES EN FUENTES Y MONUMENTOS
Enero	0
Febrero	1
Marzo	0
<b>Total:</b>	<b>1</b>



H. AYUNTAMIENTO DE SOLIDARIDAD  
SECRETARÍA DE SERVICIOS PÚBLICOS  
MUNICIPALES  
PLAYA DEL CARMEN, QUINTANA ROO  
2021 - 2024



FECHA	FUENTES	ACTIVIDAD	DIRECCIÓN	COLONIA/ FRACCIONAMIENTO	OBSERVACIONES	AVANCE DIARIO
23/02/2022	El Petén	Rehabilitación	Avenida del Carmen con avenida Xel-Ha	Colonia el Peten	Se concluyó la rehabilitación de la fuente, con la reparación de la tubería, así como el cambio de la fotocelda.	100%
<b>TOTAL</b>						<b>1</b>







**Evidencia fotográfica de la actividad.**



A través del link <https://www.facebook.com/SServPubSolidaridad/?ti=as> se podrá consultar la información de las actividades realizadas, por la Dirección de Mantenimiento e Higiene Urbana.



H. AYUNTAMIENTO DE SOLIDARIDAD  
DIRECCIÓN DE MANTENIMIENTO  
E HIGIENE URBANA  
PLAYA DEL CARMEN, QUINTANA ROO  
2021 - 2024



H. AYUNTAMIENTO DE SOLIDARIDAD  
SECRETARÍA DE SERVICIOS PÚBLICOS  
MUNICIPALES  
PLAYA DEL CARMEN, QUINTANA ROO  
2021 - 2024





**MANTENIMIENTO DE FUENTES Y MONUMENTOS.**

**Objetivo:**

Conservar las fuentes y monumentos en buen estado, tanto en su escultura y estructura como en el funcionamiento de la red eléctrica e hidráulica de los mismos, a través de trabajos de mantenimiento y limpieza del entorno para darle una identidad cultural a la ciudad.

**Población objetivo:**

La población en general de Solidaridad, así como los turistas que transitan por vialidades del territorio municipal.

**Descripción:**

Esta actividad permite que las fuentes y monumentos se conserven, y que nuestro patrimonio cultural e histórico siga existiendo, lo que permite que nuestro municipio tenga una identidad.

**Actividades realizadas y resultados obtenidos:**

Durante este primer trimestre, se realizaron **87 mantenimientos** de los 100 que se programaron, por lo que la meta que se proyectó no se cumplió, derivado del apoyo que se dio en el centro de la ciudad por los daños ocasionados por la manifestación realizada en el mes de marzo.

En las tablas siguientes se desglosan los resultados obtenidos por cada mes:

DESGLOSE DE LA ACTIVIDAD	
MES	MANTENIMIENTOS EN FUENTES Y MONUMENTOS
Enero	42
Febrero	25
Marzo	20
<b>Total:</b>	<b>87</b>



H. AYUNTAMIENTO DE SOLIDARIDAD  
 DIRECCIÓN DE MANTENIMIENTO  
 E HIGIENE URBANA  
 PLAYA DEL CARMEN, QUINTANA ROO  
 2021 - 2024



H. AYUNTAMIENTO DE SOLIDARIDAD  
 SECRETARÍA DE SERVICIOS PÚBLICOS  
 MUNICIPALES  
 PLAYA DEL CARMEN, QUINTANA ROO  
 2021 - 2024







**ENERO 2022**

FECHA	MONUMENTO	ACTIVIDAD	DIRECCIÓN	OBSERVACIONES	AVANCE DIARIO
25/01/2022	Busto Leona Vicario	Mantenimiento	Avenida CTM entre avenida 115 y 125 norte fraccionamiento la Gran Plaza.	Se realizó retiraron restos de pintura blanca. al busto de Leona Vicario que se encuentra dentro del salón del cabildo en Palacio Nuevo.	100%
<b>TOTAL</b>					<b>1</b>

FECHA	FUENTES	ACTIVIDAD	DIRECCIÓN	OBSERVACIONES	AVANCE DIARIO
03/01/2022	Arco Maya	Mantenimiento	Avenida Constituyentes con avenida 10	Se llevo a cabo la limpieza de la fuente.	100°%
	Fuente 28 de Julio	Mantenimiento	Plaza 28 de Julio calle 15 entre calle 8 y calle 10 colonia Centro	Se llevo a cabo la limpieza de la fuente.	100°%
04/01/2022	Fuente 28 de Julio	Mantenimiento	Avenida Constituyentes con avenida 10	Se llevo a cabo la limpieza de la fuente.	100°%
	Arco Maya	Mantenimiento	Plaza 28 de Julio calle 15 entre calle 8 y calle 10, colonia Centro	Se llevo a cabo la limpieza de la fuente.	100°%
05/01/2022	Los Caudillos	Mantenimiento	Calle 38 con calle 55 colonia el Pedregal	Se llevo a cabo la limpieza de la fuente.	100°%
	Las Américas	Mantenimiento	Avenida Chemuyil con Paseo Central (frente a plaza las Américas)	Se llevo a cabo la limpieza de la fuente.	100°%
06/01/2022	Juego de Pelota	Mantenimiento	5ta avenida con avenida Constituyentes.	Se llevo a cabo la limpieza de la fuente.	100°%
07/01/2022	Fuente 28 de Julio	Mantenimiento	Plaza 28 de Julio calle 15 entre calle 8 y calle 10 colonia Centro	Se llevo a cabo la limpieza de la fuente.	100°%
	Juego de Pelota	Mantenimiento	5ta avenida con avenida Constituyentes.	Se llevo a cabo la limpieza de la fuente.	100°%
	Arco Maya	Mantenimiento	Avenida Constituyentes con avenida 10	Se llevo a cabo el cambio del botón de encendido de la fuente.	100°%
10/01/2022	Villas del Sol	Mantenimiento	Avenida CTM y avenida Búhos 2do parque de Villas del Sol.	Personal realizó la limpieza y reprogramación de la fuente.	100%



H. AYUNTAMIENTO DE SOLIDARIDAD  
DIRECCIÓN DE MANTENIMIENTO

E HIGIENE URBANA  
PLAYA DEL CARMEN, QUINTANA ROO



H. AYUNTAMIENTO DE SOLIDARIDAD  
SECRETARÍA DE SERVICIOS PÚBLICOS  
MUNICIPALES

PLAYA DEL CARMEN, QUINTANA ROO

2021 - 2024





FECHA	FUENTES	ACTIVIDAD	DIRECCIÓN	OBSERVACIONES	AVANCE DIARIO
11/01/2022	Pescadores	Mantenimiento	Avenida 15 entre avenida Juárez y calle 2 norte	Se realizó la limpieza completa de la fuente.	100%
	Juego de Pelota	Mantenimiento	5ta avenida con avenida Constituyentes.	Se realizó la limpieza completa de la fuente.	100%
	Las Américas	Mantenimiento	Avenida Chemuyil con Paseo Central (frente a plaza las Américas)	Se realizó la limpieza completa de la fuente.	100%
13/01/2022	Fuente 28 de Julio	Mantenimiento	Plaza 28 de Julio calle 15 entre calle 8 y calle 10 colonia Centro	Se concluyó el lavado y se llevó a cabo el llenado de la fuente.	100%
	Arco Maya	Mantenimiento	Avenida Constituyentes con avenida 10	Se llevo a cabo la limpieza de la fuente.	100%
14/01/2022	Arco Maya	Mantenimiento	Avenida Constituyentes con avenida 10	Se realizó la reparación del cableado de encendido.	100%
	Juego de Pelota	Mantenimiento	5ta avenida con avenida Constituyentes.	Se realizó la recuperación de la tapa de la cisterna, así como la colocación de la misma.	100%
17/01/2022	Villas del Sol	Mantenimiento	Avenida CTM y avenida Búhos 2do parque de Villas del Sol.	Se realizó el lavado y limpieza de la fuente en Villas del Sol.	100%
18/01/2022	Pescadores	Mantenimiento	Avenida 15 entre avenida Juárez y calle 2 norte	Se realizó la limpieza completa de la fuente	100%
	Arco Maya	Mantenimiento	Avenida Constituyentes con avenida 10	Se realizó la limpieza completa de la fuente	100%
19/01/2022	Villas del Sol	Mantenimiento	Avenida CTM y Búhos 2do parque de Villas del Sol.	Se llevo a cabo la limpieza de la fuente, así como la reprogramación de los chorros de agua.	100%
20/01/2022	Fuente 28 de Julio	Mantenimiento	Plaza 28 de Julio: calle 15 entre calle 8 y calle 10 colonia Centro	Se llevo a cabo la limpieza completa de la fuente.	100%
	Juego de Pelota	Mantenimiento	5ta avenida con avenida Constituyentes.	Se llevo a cabo la limpieza completa de la fuente.	100%
	Las Américas	Mantenimiento	Avenida Chemuyil con Paseo Central (frente a plaza las Américas)	Se llevo a cabo la limpieza completa de la fuente.	100%

H. AYUNTAMIENTO DE SOLIDARIDAD  
DIRECCIÓN DE MANTENIMIENTO  
E. INCIENIE URBANA  
PLAYA DEL CARMEN, QUINTANA ROO  
2021 - 2024

H. AYUNTAMIENTO DE SOLIDARIDAD  
SECRETARÍA DE SERVICIOS PÚBLICOS  
MUNICIPALES  
PLAYA DEL CARMEN, QUINTANA ROO  
2021 - 2024





FECHA	FUENTES	ACTIVIDAD	DIRECCIÓN	OBSERVACIONES	AVANCE DIARIO
21/01/2022	Juego de Pelota	Mantenimiento	5ta avenida con avenida Constituyentes.	Se llevo a cabo la limpieza completa de la fuente.	100%
	Pescadores	Mantenimiento	Avenida 15 entre avenida Juárez y calle 2 norte	Se llevo a cabo la limpieza completa de la fuente.	100%
	Fuente 28 de Julio	Mantenimiento	Plaza 28 de Julio calle 15 entre calle 8 y calle 10 colonia Centro	Se llevo a cabo la limpieza completa de la fuente y la aplicación de cloro a la misma.	100%
24/01/2022	Juego de Pelota	Mantenimiento	5ta avenida con avenida Constituyentes.	Se llevo a cabo la limpieza completa de la fuente.	100%
	Arco Maya	Mantenimiento	Avenida Constituyentes con avenida 10	Se llevo a cabo la limpieza completa de la fuente.	100%
	Fuente 28 de Julio	Mantenimiento	Plaza 28 de Julio: calle 15 entre calle 8 y calle 10 colonia Centro	Se llevo a cabo la limpieza completa de la fuente.	100%
25/01/2022	Fuente 28 de Julio	Mantenimiento	Plaza 28 de Julio calle 15 entre calle 8 y calle 10 colonia Centro	Se llevo a cabo la limpieza completa de la fuente.	100%
26/01/2022	Arco Maya	Mantenimiento	Avenida Constituyentes con avenida 10	Se llevo a cabo la limpieza completa de la fuente.	100%
	Fuente 28 de Julio	Mantenimiento	Plaza 28 de Julio calle 15 entre calle 8 y calle 10 colonia Centro	Se llevo a cabo la limpieza completa de la fuente.	100%
27/01/2022	Las Américas	Mantenimiento	Avenida Chemuyil con Paseo Central (frente a plaza las Américas)	Se llevo a cabo la limpieza completa de la fuente.	100%
	Los Caudillos	Mantenimiento	Calle 38 con calle 55 colonia el Pedregal	Se llevo a cabo la limpieza completa de la fuente.	100%
	Arco Maya	Mantenimiento	Avenida Constituyentes con avenida 10	Se llevo a cabo la limpieza completa de la fuente.	100%
	Las Américas	Mantenimiento	Avenida Chemuyil con Paseo Central (frente a plaza las Américas)	Se acudió a la fuente para reforzar la tortuga que está incrustada en el piso del centro de la fuente, ya que no fue posible su retiro.	100%
28/01/2022	Villas del Sol	Mantenimiento	Avenida CTM y avenida Búhos 2do parque de Villas del Sol.	Se llevo a cabo la limpieza completa de la fuente.	100%





FECHA	FUENTES	ACTIVIDAD	DIRECCIÓN	OBSERVACIONES	AVANCE DIARIO
31/01/2022	Fuente 28 de Julio	Mantenimiento	Plaza 28 de Julio calle 15 entre calle 8 y 10 colonia Centro	Se realizó la limpieza completa de la fuente.	100%
	Arco Maya	Mantenimiento	Avenida Constituyentes con avenida 10	Se realizó la limpieza completa de la fuente.	100%
<b>TOTAL</b>					<b>41</b>

**FEBRERO 2022**

FECHA	MONUMENTO	ACTIVIDAD	DIRECCIÓN	COLINIA/ FRACCIONAMIENTO	OBSERVACIONES	AVANCE DIARIO
01/02/2022	Mural las Musas	Mantenimiento	Teatro de la Ciudad, circuito Chinchorro S/N	Colonia Ejido.	Se realizó la reintegración de color sobre áreas resanadas.	100%
07/02/2022	Rotonda a los Héroes de la Independencia	Mantenimiento	Parque Xca-Ha, avenida Chemuyil esquina con avenida 28 de Julio.	Fraccionamiento Misión del Carmen	Se finalizó el mantenimiento con la aplicación de una capa de protección y se realizaron gráficas de los rostros con medidas proporcionales.	100%
<b>TOTAL</b>						<b>2</b>

FECHA	FUENTES	ACTIVIDAD	DIRECCIÓN	COLONIA/FRAC CIONAMIENTO	OBSERVACIONES	AVANCE DIARIO
01/02/2022	Pescadores	Mantenimiento	Avenida 15 entre avenida Benito Juárez y calle 2 norte	Colonia Centro	Se realizó limpieza completa a la fuente.	100%
	Juego de Pelota	Mantenimiento	5ta avenida con avenida Constituyentes.	Colonia Centro	Se realizó limpieza completa a la fuente.	100%
02/02/2022	Villas del Sol	Mantenimiento	Avenida CTM y avenida Búhos 2do parque.	Fraccionamiento Villas del Sol	Se realizó limpieza completa a la fuente.	100%
04/02/2022	Fuente 28 de Julio	Mantenimiento	Plaza 28 de Julio calle 15 entre calle 8 y calle 10	Colonia Centro	Se finalizó la limpieza con el llenado de la fuente.	100%
09/02/2022	Villas del Sol	Mantenimiento	Avenida CTM y avenida Búhos 2do parque.	Fraccionamiento Villas del Sol	Se realizó la limpieza completa de la fuente.	100%
10/02/2022	Juego de Pelota	Mantenimiento	5ta avenida con avenida Constituyentes	Colonia Centro	Se realizó el lavado completo de la fuente.	100%
	Arco Maya	Mantenimiento	Avenida Constituyentes con avenida 10	Colonia Centro	Se realizó el lavado completo de la fuente.	100%
11/02/2022	Pescadores	Mantenimiento	Avenida 15 entre avenida Benito Juárez y calle 2 norte	Colonia Centro	Se realizó limpieza completa a la fuente.	100%





FECHA	FUENTES	ACTIVIDAD	DIRECCIÓN	COLONIA/ FRACCIONAMIENTO	OBSERVACIONES	AVANCE DIARIO
11/02/2022	Las Américas	Mantenimiento	Avenida Chemuyil con Paseo Central (frente a plaza las Américas)	Cruz de Servicios	Se llevo a cabo la limpieza completa de la fuente.	100%
14/02/2022	Fuente 28 de Julio	Mantenimiento	Plaza 28 de Julio, calle 15 entre calle 8 y calle 10	Colonia Centro	Se realizó la limpieza completa de la fuente.	100%
15/02/2022	Fuente 28 de Julio	Mantenimiento	Plaza 28 de Julio, calle 15 entre calle 8 y calle 10	Colonia Centro	Se realizó la limpieza completa de la fuente.	100%
16/02/2022	Los Caudillos	Mantenimiento	Calle 38 con calle 55	Colonia el Pedregal	Se realizó la limpieza completa de la fuente.	100%
17/02/2022	Villas del Sol	Mantenimiento	Avenida CTM y avenida Búhos 2do parque.	Fraccionamiento Villas del Sol	Se realizó la limpieza completa de la fuente.	100%
18/02/2022	Juego de Pelota	Mantenimiento	5ta avenida con avenida Constituyentes	Colonia Centro	Se realizó la limpieza completa de la fuente.	100%
	Arco Maya	Mantenimiento	Avenida Constituyentes con avenida 10	Colonia Centro	Se realizó la limpieza completa de la fuente.	100%
	Pescadores	Mantenimiento	Avenida 15 entre avenida Benito Juárez y calle 2 norte	Colonia Centro	Se realizó la limpieza completa de la fuente.	100%
21/02/2022	Villas del Sol	Mantenimiento	Avenida CTM y avenida Búhos 2do parque.	Fraccionamiento Villas del Sol	Se realizó la limpieza completa de la fuente.	100%
22/02/2022	Juego de Pelota	Mantenimiento	5ta avenida con avenida Constituyentes.	Colonia Centro	Se realizó la limpieza completa de la fuente.	100%
	28 de Julio	Mantenimiento	Plaza 28 de Julio, calle 15 entre calle 8 y calle 10	Colonia Centro	Se realizó la limpieza completa de la fuente.	100%
25/02/2022	28 de Julio	Mantenimiento	Plaza 28 de Julio, calle 15 entre calle 8 y calle 10	Colonia Centro	Se finalizó el mantenimiento a la fuente con el llenado de la misma.	100%
28/02/2022	Juego de Pelota	Mantenimiento	5ta avenida con avenida Constituyentes.	Colonia Centro	Se realizó la limpieza completa de la fuente.	100%
	Arco Maya	Mantenimiento	Avenida Constituyentes con avenida 10	Colonia Centro	Se realizó la limpieza completa de la fuente.	100%
	Pescadores	Mantenimiento	Avenida 15 entre avenida Benito Juárez y calle 2 norte	Colonia Centro	Se realizó la limpieza completa de la fuente.	100%
<b>TOTAL</b>						<b>23</b>



H. AYUNTAMIENTO DE SOLIDARIDAD  
DIRECCIÓN DE MANTENIMIENTO  
E HIGIENE URBANA  
PLAYA DEL CARMEN, QUINTANA ROO  
2021 - 2024

H. AYUNTAMIENTO DE SOLIDARIDAD  
SECRETARÍA DE SERVICIOS PÚBLICOS  
MUNICIPALES  
PLAYA DEL CARMEN, QUINTANA ROO  
2021 - 2024





**MARZO 2022**

FECHA	MONUMENTO	ACTIVIDAD	DIRECCIÓN	COLINIA/ FRACCIONAMIENTO	OBSERVACIONES	AVANCE DIARIO
05/03/2022	Monumento a la madre	Mantenimiento	Avenida Sian Ka'an con Monte de las Cascadas	Bosque Real	Se finalizó la aplicación de la tercera capa de protección en general, al monumento con barniz de protección.	100%
18/03/2022	Estatua Benito Juárez	Mantenimiento	Explanada de Palacio Municipal nuevo, Avenida CTM entre avenida 115 y avenida 125 norte	Fraccionamiento Gran Plaza	Se realizó la aplicación de la última capa con barniz de protección, a la parte alta y posterior de la escultura de bronce.	100%
19/03/2022	Busto de Benito Juárez	Mantenimiento	Avenida Benito Juárez con Carretera Federal	Colonia Centro	Se realizó la limpieza mecánica y líquida del busto y la placa conmemorativa, eliminando sales, suciedad y carbonizado.	100%
<b>TOTAL</b>						<b>3</b>

*[Handwritten signature]*



H. AYUNTAMIENTO DE SOLIDARIDAD  
DIRECCIÓN DE MANTENIMIENTO  
E HIGIENE URBANA  
PLAYA DEL CARMEN, QUINTANA ROO  
2021 - 2024



H. AYUNTAMIENTO DE SOLIDARIDAD  
SECRETARÍA DE SERVICIOS PÚBLICOS  
MUNICIPALES  
PLAYA DEL CARMEN, QUINTANA ROO  
2021 - 2024

*[Handwritten signature]*







FECHA	FUENTES	ACTIVIDAD	DIRECCIÓN	COLONIA/ FRACCIONAMIENTO	OBSERVACIONES	AVANCE DIARIO
01/03/2022	Villas del Sol	Mantenimiento	Avenida CTM y avenida Búhos 2do parque.	Fraccionamiento Villas del Sol	Se realizó la limpieza completa de la fuente.	100%
03/03/2022	Fuente 28 de Julio	Mantenimiento	Plaza 28 de Julio, calle 15 entre calle 8 y calle 10	Colonia Centro	Se finalizó la limpieza de la fuente con la aplicación de cloro a la misma.	100%
04/03/2022	El Peten	Mantenimiento	Avenida del Carmen con avenida Xel-Ha	Colonia el Peten	Se realizó la limpieza del área de bombas, retirando el agua acumulada.	100%
07/03/2022	Juego de Pelota	Mantenimiento	5ta avenida con avenida Constituyentes	Colonia Centro	Se realizó la limpieza completa de la fuente.	100%
	Arco Maya	Mantenimiento	Avenida Constituyentes con avenida 10	Colonia Centro	Se realizó la limpieza completa de la fuente.	100%
	Pescadores	Mantenimiento	Avenida 15 entre avenida Benito Juárez y calle 2 norte	Colonia Centro	Se realizó la limpieza completa de la fuente.	100%
08/03/2022	Villas del Sol	Mantenimiento	Avenida CTM y avenida Búhos 2do parque.	Fraccionamiento Villas del Sol	Se realizó la limpieza completa de la fuente.	100%
09/03/2022	Juego de Pelota	Mantenimiento	5ta avenida con avenida Constituyentes	Colonia Centro	Se realizó la limpieza de la fuente retirando las marcas de pintura que fueron realizadas en la misma.	100%
23/03/2022	El Peten	Mantenimiento	Avenida del Carmen con avenida Xel-Ha	Colonia el Peten	Se realizó la limpieza completa de la fuente.	100%
	Las Américas	Mantenimiento	Avenida Chemuyil con Paseo Central (frente a plaza las Américas)	Cruz de Servicios	Se realizó la limpieza completa de la fuente.	100%
24/03/2021	Juego de Pelota	Mantenimiento	5ta avenida con avenida Constituyentes	Colonia Centro	Se realizó la limpieza completa de la fuente.	100%
	Arco Maya	Mantenimiento	Avenida Constituyentes con avenida 10	Colonia Centro	Se realizó la limpieza completa de la fuente.	100%
	Pescadores	Mantenimiento	Avenida 15 entre avenida Benito Juárez y calle 2 norte	Colonia Centro	Se realizó la limpieza completa de la fuente.	100%
25/03/2022	Los Caudillos	Mantenimiento	Calle 38 con calle 55	Colonia el Pedregal	Se realizó la limpieza completa de la fuente.	100%
	Villas del Sol	Mantenimiento	Avenida CTM y avenida Búhos 2do parque.	Fraccionamiento Villas del Sol	Se realizó la limpieza completa de la fuente.	100%



H. AYUNTAMIENTO DE SOLIDARIDAD  
SECRETARÍA DE SERVICIOS PÚBLICOS  
MUNICIPALES

PLAYA DEL CARMEN, QUINTANA ROO



FECHA	FUENTES	ACTIVIDAD	DIRECCIÓN	COLONIA/ FRACCIONAMIENTO	OBSERVACIONES	AVANCE DIARIO
29/03/2022	Fuente 28 de Julio	Mantenimiento	Plaza 28 de Julio, calle 15 entre calle 8 y calle 10	Colonia Centro	Se realizó el llenado de la fuente para concluir con la limpieza de la misma.	100%
30/03/2022	Los Caudillos	Mantenimiento	Calle 38 con calle 55	Colonia el Pedregal	Se realizó la limpieza completa de la fuente.	100%
<b>TOTAL</b>						<b>17</b>

### REHABILITACIÓN DE PARQUES PÚBLICOS

**Objetivo:**

Rehabilitar los juegos, mallas metálicas y estructuras en general de los parques, con la finalidad que los habitantes y visitantes de nuestro municipio, cuenten con espacios para la sana recreación y el esparcimiento.

**Población objetivo:**

La población en general de Solidaridad, así como los turistas que transitan por vialidades del territorio municipal.

**Descripción:**

El servicio de rehabilitación de los parques permite tener espacios de recreación seguros, en donde los habitantes y visitantes puedan convivir y realizar todo tipo de actividades.

**Actividades realizadas y resultados obtenidos:**

En este primer trimestre se realizaron **8 rehabilitaciones** en los parques públicos, de los **5 parques** que se programaron, por lo que la meta proyectada se rebasó, ya que se contó con los insumos necesarios para poder atender cada uno de los daños con los que contaban los parques.

En las tablas siguientes se desglosan los resultados obtenidos por cada mes:

DESGLOSE DE LA ACTIVIDAD	
MES	REHABILITACIONES
Enero	2.00
Febrero	2.00
Marzo	4.00
<b>Total:</b>	<b>8.00</b>



H. AYUNTAMIENTO DE SOLIDARIDAD  
DIRECCIÓN DE MANTENIMIENTO  
E HIGIENE URBANA  
PLAYA DEL CARMEN, QUINTANA ROO  
2021 - 2024



H. AYUNTAMIENTO DE SOLIDARIDAD  
SECRETARÍA DE SERVICIOS PÚBLICOS  
MUNICIPALES  
PLAYA DEL CARMEN, QUINTANA ROO  
2021 - 2024







**DESGLOSE DE COLONIAS BENEFICIADAS POR MES, DURANTE ESTE TRIMESTRE.**

**ENERO 2022**

FECHA	NOMBRE DEL PARQUE	ACTIVIDAD	DIRECCIÓN	COLONIA	AVANCE
18/01/2022	Parque Natura	Levantamiento de la malla de la cancha de futbol rápido, ya que estaba en mal estado y era peligroso para la ciudadanía.	Paseos de los Olivos con avenida Solidaridad	Los Olivos	100%
21/01/2022	Parque Ecológico el Petén	Se retiro las mallas que se encontraban dañadas y se colocaron nuevas mallas para evitar que se pueda tirar basura.	Avenida del Carmen entre Avenida Xel-Ha y Avenida Bosques de Cristo Rey	El Petén	100%
				<b>TOTAL</b>	<b>2</b>

**FEBRERO 2022**

FECHA	NOMBRE DEL PARQUE	ACTIVIDAD	DIRECCIÓN	COLONIA	AVANCE
05/02/2022	Sin nombre	Se instaló el sube y baja en el área de juegos del parque, y se reparó un columpio quedando en su totalidad rehabilitado el parque.	Avenida Palmas con circuito Avestruces	Fraccionamiento Las Palmas I	100%
26/02/2022	Sin nombre	Se concluyó la colocación y aplicación de pintura en los juegos.	Cerrada Aguilillas	Villas del Sol	100%
				<b>TOTAL</b>	<b>2</b>

**MARZO 2022**



FECHA	NOMBRE DEL PARQUE	ACTIVIDAD	DIRECCIÓN	COLONIA	AVANCE
16/03/2022	Sin nombre	Se terminaron de colocar y reparar las mallas del parque.	Fernando Montes de Oca entre avenida 15 y 20	Nicte Ha	100%
18/03/2022	Sin nombre	Se coloco dos columpios, se reparó el asiento y el respaldo de uno de los aparatos para realizar ejercicio que está instalado en el parque.	Fernando Montes de Oca entre avenida 15 y 21	Nicte Ha	100%
24/03/2022	Parque Galaxia del Carmen	Se colocó un columpio en el parque.	Calle Cráter con calle Fuego	Galaxia I	100%
30/03/2022	Sin nombre	Se pintaron los juegos del parque ubicado en la explanada de la Plaza 28 de Julio	Avenida 20 entre calle 8 y 10 norte	Centro	100%
				<b>TOTAL</b>	<b>4</b>







**Evidencia fotográfica de la actividad.**



A través del link <https://www.facebook.com/SServPubSolidaridad/?ti=as> se podrá consultar la información de las actividades realizadas, por la Dirección de Mantenimiento e Higiene Urbana.



H. AYUNTAMIENTO DE SOLIDARIDAD  
DIRECCIÓN DE MANTENIMIENTO  
E HIGIENE URBANA  
PLAYA DEL CARMEN, QUINTANA ROO  
2021 - 2024



H. AYUNTAMIENTO DE SOLIDARIDAD  
SECRETARÍA DE SERVICIOS PÚBLICOS  
MUNICIPALES  
PLAYA DEL CARMEN, QUINTANA ROO  
2021 - 2024







SERVICIOS DE REPARACIÓN DE LA INFRAESTRUCTURA PEATONAL REALIZADOS	
Unidad Administrativa:	Dirección de Mantenimiento E Higiene Urbana.
Línea de acción PMD:	3.I.12 Ejecutar un programa de rehabilitación de vialidades en todo el municipio a efecto de mantener calles y vialidades en condiciones adecuadas.
Periodo que se informa:	Del 01 de enero al 31 de marzo del 2022.

**Objetivo:**

Contribuir a que el municipio cuente con espacios limpios, en donde se pueda transitar libremente y de manera segura.

**Población objetivo:**

La población en general de Solidaridad, así como los turistas que transitan por vialidades del territorio municipal.

**Descripción:**

El servicio de reparación de la infraestructura peatonal permite el libre tránsito de los transeúntes y los automovilistas, ya que al realizar las reparaciones en la banqueta y el pintar las guarniciones y retorno de camellones, es fácil delimitar el acceso de los vehículos y las vialidades en donde los peatones puedan caminar.

El servicio de pintura en espacios públicos evita el vandalismo y permite realzar la belleza de nuestro destino, logrando espacios seguros para los habitantes y visitantes del municipio.

La reparación de las tapas de los pozos de absorción, evita la existencia de daños vehiculares y accidentes peatones.

**Actividades realizadas y resultados obtenidos:**

Durante este primer trimestre, se realizaron **270 servicios** de los **270 servicios** que se programaron, por lo que la **meta proyectada se cumplió**, derivado de la reparación de la banqueta, la aplicación de la pintura que se realizó en las guarniciones, retorno de camellones, espacios públicos y las 62 tapas que se realizaron con el fin de evitar accidentes, así como el ayudar a que los pozos de absorción puedan realizar su función correctamente.

De los 270 servicios realizados 180 corresponden al servicio de pintura en guarniciones y retorno de camellones y espacios públicos y 90 servicios corresponden a la reparación de tapas y reparación de banquetas.

La colonia beneficiada en la reparación de banquetas fue el Centro. Mientras tanto las colonias en las cuales se brindó el servicio de pintura en guarniciones son las siguientes: Zazil Ha, Bellavista, Centro, Ejido, Gonzalo Guerrero, Colosio, Mundo Hábitat, Villamar 2, fraccionamiento Villas del sol y la delegación de Puerto Aventuras, así como Puerto Maya.



H. AYUNTAMIENTO DE SOLIDARIDAD  
SECRETARÍA DE SERVICIOS PÚBLICOS  
MUNICIPALES  
PLAYA DEL CARMEN, QUINTANA ROO  
2021 - 2024

*[Handwritten signature]*

*[Handwritten signature]*







Las colonias a las que se les brindo el servicio de pintura en espacios públicos son las siguientes: Ejidal, La Guadalupana, Gonzalo Guerrero, Centro, Villamar I, Aviación, Bellavista, Colosio, Ejido, Galaxia I, Misión del Carmen, Misión las Flores, Mundo Hábitat, Pedregal, Villas del Sol, Xcalacoco, Zazil- Ha, Quintas del Carmen, Centro, Puerto Maya, Puerto Aventuras.

A través del link <https://www.facebook.com/SServPubSolidaridad/?ti=as> se podrá consultar la información de las actividades realizadas, por la Dirección de Mantenimiento e Higiene Urbana.

### REPARACIÓN DE GUARNICIONES Y RETORNO DE CAMELLONES

**Objetivo:**

Brindar una infraestructura adecuada, garantizando la plena accesibilidad a las guarniciones, banquetas y retornos de camellones, así como para una mejor visualización, delimitación y tránsito de peatones y automovilistas en el municipio de Solidaridad.

**Población objetivo:**

La población en general de Solidaridad, así como los turistas que transitan por vialidades del territorio municipal.

**Descripción:**

El servicio de reparación permite mantener en perfecto estado los camellones y guarniciones, ya que tienen como fin separar los sentidos de circulación de las calles y avenidas, para impedir el paso de circulación contraria y evitar accidentes.

**Actividades realizadas y resultados obtenidos:**

En este primer trimestre no se realizó reparación de guarniciones y retorno de camellones, ya que no se tenía proyectado realizar reparaciones en este trimestre.

### REPARACIÓN DE BANQUETAS

**Objetivo:**

Brindar una infraestructura adecuada en donde exista una delimitación entre el tránsito de peatones y los automovilistas que transitan en la ciudad, evitando accidentes.

**Población objetivo:**

La población en general de Solidaridad, así como los turistas que transitan por vialidades del territorio municipal.

**Descripción:**

El servicio de reparación de banquetas permite brindar a la ciudadanía y a los visitantes una infraestructura vial y peatonal adecuada, permitiendo transitar en las banquetas de manera segura.

**Actividades realizadas y resultados obtenidos:**

*[Handwritten signature]*

*[Handwritten signature]*

H. AYUNTAMIENTO DE SOLIDARIDAD  
DIRECCIÓN DE MANTENIMIENTO  
E HIGIENE URBANA







En este primer trimestre se realizó **1.05 m<sup>2</sup>** de los **5 m<sup>2</sup>** que se tenían programados, por lo tanto, no se logró alcanzar la meta, derivado que no se contó con las condiciones para poder desarrollar la actividad de acuerdo al cronograma de trabajo. La reparación de la banqueteta realizada en la calle 2 casi Esquina con Av. 30 colonia Centro, permite brindar seguridad a los peatones que transitan en esa ubicación.

En las tablas siguientes se desglosa los resultados obtenidos durante este trimestre:



Enero	Febrero	Marzo
Col. Centro	0	0
<b>Total: 1.05M2</b>	<b>Total: 0</b>	<b>Total:0</b>

**DESGLOSE DE COLONIAS BENEFICIADAS POR MES, DURANTE ESTE TRIMESTRE**

MES	M <sup>2</sup> DE REPARACIONES
Enero	1.05
Febrero	0.00
Marzo	0.00
<b>Total:</b>	<b>1.05</b>

ESTADOS UNIDOS MEXICANOS  
H. AYUNTAMIENTO DE SOLIDARIDAD  
SECRETARÍA DE SERVICIOS PÚBLICOS  
MUNICIPALES  
PLAYA DEL CARMEN, QUINTANA ROO  
2021 - 2024

**Evidencia fotográfica de la actividad.**



A través del link <https://www.facebook.com/SServPubSolidaridad/?ti=as> se podrá consultar la información de las actividades realizadas, por la Dirección de Mantenimiento e Higiene Urbana.





**APLICACIÓN DE PINTURA EN GUARNICIONES Y RETORNO DE  
 CAMELLONES**

**Objetivo:**

Brindar una infraestructura adecuada, garantizando la plena accesibilidad en las guarniciones y retornos de camellones, así como para una mejor visualización, delimitación y tránsito de peatones y automovilistas en el municipio de Solidaridad.

**Población objetivo:**

La población en general de Solidaridad, así como los turistas que transitan por vialidades del territorio municipal.

**Descripción:**

El servicio de pintura en guarniciones y retorno de camellones, permite a la ciudadanía y los visitantes que identifiquen la separación de las banquetas con la orilla del pavimento y el paso peatonal del paso de los vehículos, por lo que es necesario mantener en buen estado las guarniciones y los camellones.

**Actividades realizadas y resultados obtenidos:**

En este trimestre se realizaron **15,440.00 ML** de los **11,500ML** que se tenían programado, por lo tanto, se rebasó la meta, ya que se brindó el apoyo durante el programa “Una obra por día”.

A través de esta actividad se beneficiaron diversas colonias y fraccionamiento en las que destaca el fraccionamiento Villas del Sol, colonia Centro, Colosio, Gonzalo Guerrero, así como la delegación de Puerto aventuras entre otras.

En las tablas siguientes se desglosan los resultados obtenidos por cada mes:

DESGLOSE DE LA ACTIVIDAD	
MES	ML DE PINTURA
Enero	5,000.00
Febrero	3,900.00
Marzo	6,540.00
Total	15,440.00

*[Handwritten signature]*



H. AYUNTAMIENTO DE SOLIDARIDAD  
 DIRECCIÓN DE MANTENIMIENTO  
 E HIGIENE URBANA  
 PLAYA DEL CARMEN, QUINTANA ROO  
 2021 - 2024



H. AYUNTAMIENTO DE SOLIDARIDAD  
 SECRETARÍA DE SERVICIOS PÚBLICOS  
 MUNICIPALES  
 PLAYA DEL CARMEN, QUINTANA ROO  
 2021 - 2024

*[Handwritten signature]*









**DESCLASE DE COLONIAS BENEFICIADAS POR MES, DURANTE ESTE TRIMESTRE**

Enero	Febrero	Marzo
Col. Ejido	Col. Colosio	Col. Zazil Ha
Fraccionamiento Villas del sol	Col. Zazil Ha	Col. Centro.
Mundo Hábitat	Col. Centro.	Puerto Aventuras
Villamar II	Fraccionamiento Villas del Sol	Col. Centro.
Col. Centro	Puerto Aventuras	Puerto Maya
Col. Bellavista		Col. Colosio
Col. Gonzalo Guerrero		
Col. Zazil-Ha		
<b>Total: 5,000ML</b>	<b>Total:3,900ML</b>	<b>Total:6,540ML</b>

**Evidencia fotográfica de la actividad.**



A través del link <https://www.facebook.com/SServPubSolidaridad/?ti=as> se podrá consultar la información de las actividades realizadas, por la Dirección de Mantenimiento e Higiene Urbana.



H. AYUNTAMIENTO DE SOLIDARIDAD  
DIRECCIÓN DE MANTENIMIENTO  
E HIGIENE URBANA  
PLAYA DEL CARMEN, QUINTANA ROO  
2021 - 2024



H. AYUNTAMIENTO DE SOLIDARIDAD  
SECRETARÍA DE SERVICIOS PÚBLICOS  
MUNICIPALES  
PLAYA DEL CARMEN, QUINTANA ROO  
2021 - 2024



**APLICACIÓN DE PINTURA EN ESPACIOS PÚBLICOS**

**Objetivo:**

Contar con espacios públicos que permitan realzar la belleza de nuestro destino turístico.

**Población objetivo:**

La población en general de Solidaridad, así como los turistas que transitan por vialidades del territorio municipal.

**Descripción:**

El servicio de pintura en espacios públicos permite contar con espacios limpios y confortables para el esparcimiento de habitantes y visitantes. Ya que con ello evitan que los ciudadanos realicen alguna clase de vandalismo en las instalaciones de estos espacios.

**Actividades realizadas y resultados obtenidos:**

En este trimestre se realizaron **6,100.40 M<sup>2</sup>** de los **5,500M<sup>2</sup>** que se tenían programado, por lo tanto, se rebasó la meta, ya que se atendieron solicitudes de las dependencias y se apoyó al programa “Una obra por día”.

A través de esta actividad se beneficiaron diversas colonias y fraccionamiento en las que destaca el fraccionamiento Villas del Sol, colonia Centro, Colosio, Gonzalo Guerrero, Ejido, Galaxia del Carmen, Zazil-Ha, así como la delegación de Puerto aventuras y Puerto Maya entre otras.

En las siguientes tablas se desglosa el resultado obtenido por cada mes:

DESGLOSE DE LA ACTIVIDAD	
MES	M <sup>2</sup> DE PINTURA
Enero	1,640.00
Febrero	370.40
Marzo	4,090.00
<b>Total:</b>	<b>6,100.40</b>

**DESCLASE DE COLONIAS BENEFICIADAS POR MES, DURANTE ESTE TRIMESTRE**

Enero	Febrero	Marzo
Col. Villas del sol	Col. Gonzalo Guerrero	Col. Ejidal
Col. Centro	Puerto Aventuras	Col. Bellavista
Col. Mundo Hábitat	Col. Misión del Carmen	Col. Centro.
Col.Zazil- Ha	Col. Pedregal	Col. Xcalacoco
		Puerto Aventuras
		Col. Colosio
		Col. Gonzalo Guerrero
		Puerto Maya

H. AYUNTAMIENTO DE SOLIDARIDAD  
DIRECCIÓN DE MANTENIMIENTO  
E HIGIENE URBANA  
PLAYA DEL CARMEN, QUINTANA ROO  
2021 - 2024



H. AYUNTAMIENTO DE SOLIDARIDAD  
SECRETARÍA DE SERVICIOS PÚBLICOS  
MUNICIPALES  
PLAYA DEL CARMEN, QUINTANA ROO  
2021 - 2024








		Col. Ejido
		Col. Villamar I
		Col. Misión las Flores
		Quintas del Carmen
		Col. Zazil- Ha
		Col. Bellavista
		Col. Galaxia I
		Col. Aviación
		Col. La Guadalupana
<b>Total: 1,640M2</b>	<b>Total:370.40 M2</b>	<b>Total:4,090 M2</b>

**Evidencia fotográfica de la actividad.**



A través del link <https://www.facebook.com/SServPubSolidaridad/?ti=as> se podrá consultar la información de las actividades realizadas, por la Dirección de Mantenimiento e Higiene Urbana.

**REPARACIÓN DE TAPAS Y REJILLAS DE POZOS DE ABSORCIÓN**

**Objetivo:**

Contar con las tapas y rejillas adecuadas para el correcto funcionamiento de los pozos de absorción.

**Población objetivo:**

La población en general de Solidaridad, así como los turistas que transitan por vialidades del territorio municipal.

**Descripción:**

H. AYUNTAMIENTO DE SOLIDARIDAD  
DIRECCIÓN DE MANTENIMIENTO  
E HIGIENE URBANA



H. AYUNTAMIENTO DE SOLIDARIDAD  
SECRETARÍA DE SERVICIOS PÚBLICOS  
MUNICIPALES

PLAYA DEL CARMEN, QUINTANA ROO

2021 - 2024



El servicio de reparación de tapas permite que los desechos no tapen los pozos y puedan funcionar correctamente, así mismo evita accidentes. Ya que al contar con la estructura correcta en las tapas evita que los desechos que se encuentren en las vías públicas no sean absorbidas por las rejillas.

**Actividades realizadas y resultados obtenidos:**

En este primer trimestre se realizaron **62 tapas** de las **60 tapas** que se tenían programados, por la tanto se rebasó la meta, ya que se repararon las tapas y rejillas que se encontraban en condiciones inadecuadas y que evitaban el correcto funcionamiento de los pozos.

En las tablas siguientes se desglosa el resultado obtenido por cada mes:

DESGLOSE DE LA ACTIVIDAD	
MES	PIEZAS
Enero	11.00
Febrero	19.00
Marzo	32.00
<b>Total:</b>	<b>62.00</b>

**DESGLOSE COLONIAS BENEFICIADAS POR MES, DURANTE ESTE TRIMESTRE**

Enero	Febrero	Marzo
Fraccionamiento La Toscana	Col.Colosio	Col.Colosio
Col. Centro	Col. Villamar II	Col. Centro
Col. Villamar I	Col. Gonzalo Guerrero	Col. Gonzalo Guerrero
Col.Colosio	Arco Vial	Puerto aventuras
Col. Nicté- Ha	Col. Misión del Carmen	Col. Ejido
Col. El Petén	Col. Zazil Ha	Col. Villamar I
Playacar	Col. Ejido	Col. Misión las Flores
		Col. Zazil Ha
		Col. Bellavista
		Col. Galaxias 1

Enero	Febrero	Marzo
		Col. Aviación
		Col. La Guadalupana
<b>Total: 11</b>	<b>Total:19</b>	<b>Total:32</b>



H. AYUNTAMIENTO DE SOLIDARIDAD  
DIRECCIÓN DE MANTENIMIENTO  
E HIGIENE URBANA  
PLAYA DEL CARMEN, QUINTANA ROO  
2021 - 2024




H. AYUNTAMIENTO DE SOLIDARIDAD  
SECRETARÍA DE SERVICIOS PÚBLICOS  
MUNICIPALES  
PLAYA DEL CARMEN, QUINTANA ROO  
2021 - 2024





**Evidencia fotográfica de la actividad.**



A través del link <https://www.facebook.com/SServPubSolidaridad/?ti=as> se podrá consultar la información de las actividades realizadas, por la Dirección de Mantenimiento e Higiene Urbana.



H. AYUNTAMIENTO DE SOLIDARIDAD  
DIRECCIÓN DE MANTENIMIENTO  
E HIGIENE URBANA  
PLAYA DEL CARMEN, QUINTANA ROO  
2021 - 2024



H. AYUNTAMIENTO DE SOLIDARIDAD  
SECRETARÍA DE SERVICIOS PÚBLICOS  
MUNICIPALES  
PLAYA DEL CARMEN, QUINTANA ROO  
2021 - 2024





<b>SERVICIO DE RECOLECCIÓN DE RESIDUOS SÓLIDOS URBANOS REALIZADOS</b>	
Unidad Administrativa:	Dirección de Mantenimiento E Higiene Urbana.
Línea de acción PMD:	3.I.8 Mejorar el servicio de limpieza y recolección en residuos sólidos fortaleciendo el parque vehicular, estableciendo mejores rutas, e implementando programas de trabajo más eficientes.
Periodo que se informa:	Del 01 de enero al 31 de marzo del 2022.

**Objetivo:** Mantener en óptimas condiciones el municipio de Solidaridad mediante la recoja continua de residuos sólidos, así como la limpieza continua de las principales vialidades.

**Población objetivo:**

La población en general de Solidaridad, así como los turistas que transitan por vialidades del territorio municipal.

**Descripción:**

El servicio de recolección de residuos sólidos urbanos permite evitar la proliferación de fauna nociva y al mismo tiempo disminuir en gran medida la existencia de focos de infección que pongan en riesgo la salud de los habitantes y los visitantes.

Es por ello que estratégicamente la Secretaría de Servicios Públicos en conjunto con la Dirección de Mantenimiento e Higiene Urbana, establecen 59 rutas de recolección y 181 rutas de barrido para poder conservar el municipio limpio, este servicio se brinda de acuerdo a la programación realizada tanto de recolección como de barrido, esto con la finalidad de atender las necesidades que se presentan en todo el municipio.

**Actividades realizadas y resultados obtenidos:**

Durante este primer trimestre, se realizaron **6,672 servicios** de los **6,364 servicios** que se programaron, por lo que la **meta proyectada se rebaso**, permitiendo atender las necesidades de cada uno de los hogares, comercios y espacios públicos que generan residuos sólidos urbanos, así mismo se logró mantener limpias las vialidades principales y los parques entre los que destaca el parque Fundadores, el parque Gonzalo Guerrero, el parque Lázaro Cárdenas, el palacio municipal ubicado en Centro y el nuevo palacio municipal ubicado en la avenida CTM con avenida 125, así como los centros de vacunación.

De los 6,672 servicios realizados 3,929 corresponden al servicio de recolección de residuos sólidos urbanos y 2,743 al servicio de barrido que se realizó en las vialidades principales de la ciudad.

A través del link <https://www.facebook.com/SServPubSolidaridad/?ti=as> se podrá consultar la información de las actividades realizadas, por la Dirección de Mantenimiento e Higiene Urbana.







## RECOLECCIÓN DE RESIDUOS SÓLIDOS URBANOS

### Objetivo:

Realizar la recolección de los residuos sólidos urbanos en todo el municipio de Solidaridad, brindando un servicio de calidad a la ciudadanía y así preservar la limpieza y la salud pública.

### Población objetivo:

La población en general de Solidaridad, así como los turistas que transitan por vialidades del territorio municipal.

### Descripción:

El servicio de recolección de residuos sólidos urbanos, permite tener calles y avenidas limpias y libres de focos de infección.

Se cuenta con 59 rutas para cubrir cada uno de los rincones de nuestro municipio, estas se distribuyen entre los días de la semana, para eficientar el servicio y brindar la atención a cada uno de los hogares, comercios y espacios públicos de manera oportuna.

### Actividades realizadas y resultados obtenidos:

En este primer trimestre se recolectaron **51,017.48** toneladas de las **41,850.00** toneladas que se tenían programado, por lo tanto, se rebasó la meta, permitiendo beneficiar a los habitantes y visitantes del municipio con calles libres de desechos.

En las tablas siguientes se desglosa los resultados obtenidos por cada mes:

DESGLOSE DE LA ACTIVIDAD	
MES	TONELADAS
Enero	16,141.32
Febrero	14,961.81
Marzo	19,914.35
<b>Total:</b>	<b>51,017.48</b>



H. AYUNTAMIENTO DE SOLIDARIDAD  
 DIRECCIÓN DE MANTENIMIENTO  
 E HIGIENE URBANA  
 PLAYA DEL CARMEN, QUINTANA ROO  
 2021 - 2024



H. AYUNTAMIENTO DE SOLIDARIDAD  
 SECRETARÍA DE SERVICIOS PÚBLICOS  
 MUNICIPALES  
 PLAYA DEL CARMEN, QUINTANA ROO  
 2021 - 2024







**DESGLOSE DE LAS TONELADAS RECOLECTADAS POR DÍA, DURANTE ESTE TRIMESTRE**

**ENERO 2022**

DÍA	REALIZACIÓN DE APOYO CON LA DISPOSICIÓN FINAL DE SARGAZO	RECOLECCIÓN DE RESIDUOS SOLIDOS A CIELO ABIERTO Y COLONIAS	REALIZACIÓN DE APOYO CON LA DISPOSICIÓN FINAL DE CACHARROS	RECOLECCION DE RSU DEL MUNICIPIO DE SOLIDARIDAD	RECOLECCION DE RSU (ELECTROTALLER)	TOTAL DE TONELADAS AL DÍA
01/01/2022	18.53	14.42	0	102.21	252.72	387.88
02/01/2022	42.83	6.39	0	28.11	115.89	193.22
03/01/2022	50.73	18.19	2.36	303.26	510.01	884.55
04/01/2022	20.54	20.13	3.22	320.31	424.65	788.85
05/01/2022	34.93	22.22	2.29	245.61	357.84	662.89
06/01/2022	9.63	20.32	3.44	170.79	302.65	506.83
07/01/2022	39.67	18.84	3.7	214.82	311.43	588.46
08/01/2022	47.85	18.42	3.07	241.98	312.65	623.97
09/01/2022	22.08	7	1.02	9.23	140.6	179.93
10/01/2022	43.08	15.58	1.77	227.03	427.39	714.85
11/01/2022	42.63	21.93	2.34	269.93	313.35	650.18
12/01/2022	6.04	22.19	3.37	228.53	292.35	552.48
13/01/2022	0	24.67	2.78	214.37	307.11	548.93
14/01/2022	8.44	18.13	4.52	195.45	287.13	513.67
15/01/2022	5.76	17.57	3.11	194.09	296.36	516.89
16/01/2022	9.56	5.32	0	48.95	124.19	188.02
17/01/2022	10.12	19.48	0.94	249.99	375.47	656
18/01/2022	4.62	17.87	2.65	225.71	300.77	551.62
19/01/2022	4.58	19.26	0.84	222.41	283.67	530.76
20/01/2022	9.5	19.29	2.44	197.12	266.15	494.5
21/01/2022	8.12	23.56	6.08	169.63	272.26	479.65
22/01/2022	8.39	23.31	3.86	202.68	288.74	526.98
23/01/2022	0	6.21	0	47.98	141.54	195.73
24/01/2022	0	20.81	8.41	299.29	349.79	678.3
25/01/2022	10.03	19.29	11.59	139.66	207.54	388.11
26/01/2022	12.25	5.44	2.07	206.03	279.83	505.62
27/01/2022	10.17	19.38	0	242.3	354.96	626.81
28/01/2022	5.19	16.79	10.29	234.84	304.38	571.49
29/01/2022	0	9.82	18.08	201.42	297.96	527.28
30/01/2022	0	0	2.59	65.75	147.93	216.27
31/01/2022	0	12.86	12.71	292.08	372.95	690.60
<b>TOTAL EN TON. POR SEMANA</b>	<b>485.27</b>	<b>509.19</b>	<b>119.54</b>	<b>6,011.56</b>	<b>9,020.26</b>	<b>16,141.32</b>



H. AYUNTAMIENTO DE SOLIDARIDAD  
DIRECCIÓN DE MANTENIMIENTO  
E HIGIENE URBANA

H. AYUNTAMIENTO DE SOLIDARIDAD  
SECRETARÍA DE SERVICIOS PÚBLICOS  
MUNICIPALES  
PLAYA DEL CARMEN, QUINTANA ROO

PLAYA DEL CARMEN, QUINTANA ROO

2021 - 2024







**FEBRERO 2022**

DÍA	REALIZACIÓN DE APOYO CON LA DISPOSICIÓN FINAL DE SARGAZO	RECOLECCIÓN DE RESIDUOS SOLIDOS A CIELO ABIERTO Y COLONIAS	REALIZACIÓN DE APOYO CON LA DISPOSICIÓN FINAL DE CACHARROS	RECOLECCION DE RSU DEL MUNICIPIO DE SOLIDARIDAD	RECOLECCION DE RSU (ELECTROTALLER)	TOTAL DE TONELADAS AL DÍA
01/02/2022	11.7	7.43	19.63	289.69	230.51	558.96
02/02/2022	10.38	20.37	37.01	274.42	220.78	562.96
03/02/2022	22.25	14.25	15.8	199.97	272.51	524.78
04/02/2022	31.58	11.32	5.89	200.59	284.5	533.88
05/02/2022	56.46	8.28	21.98	215.27	296.15	598.14
06/02/2022	20.99	1.86	2.4	45.46	140.1	210.81
07/02/2022	30.55	5.47	10.28	288.74	385.01	720.05
08/02/2022	6.35	12.57	9.02	230.04	320.97	578.95
09/02/2022	0	18.24	16.21	253.53	317.98	605.96
10/02/2022	0	15.75	8.93	217.18	285.28	527.14
11/02/2022	5.95	18	7.71	213.32	288.59	533.57
12/02/2022	19.15	13.73	9.94	196.5	289.67	528.99
13/02/2022	32.2	1.83	4.26	69.6	139.29	247.18
14/02/2022	0	15.39	1.17	297.83	399.39	713.78
15/02/2022	0	14.27	5.89	203.26	322.06	545.48
16/02/2022	4.74	22.32	7.53	204.76	272.1	511.45
17/02/2022	17.49	20.97	3	200.36	300.27	542.09
18/02/2022	46.18	16.98	1.84	233.76	302.86	601.62
19/02/2022	41.01	13.8	3.87	218.01	331.57	608.26
20/02/2022	56.28	2.66	0	78.32	125.8	263.06
21/02/2022	17.27	15.3	1.94	247.21	439.57	721.29
22/02/2022	22.8	15.75	3.94	289.83	285.81	618.13
23/02/2022	19.45	21.89	3.94	206.61	318.07	569.96
24/02/2022	14.09	17.3	3.47	204.39	289.63	528.88
25/02/2022	5.73	17.93	2.11	219.86	299.57	545.20
26/02/2022	13.41	14.96	6.32	211.61	299.99	546.29
27/02/2022	6.06	10.44	0.8	75.07	119.83	212.20
28/02/2022	3.68	24.88	2.02	274.5	397.67	702.75
<b>TOTAL EN TON. POR SEMANA</b>	<b>515.75</b>	<b>393.94</b>	<b>216.90</b>	<b>5,859.69</b>	<b>7,975.53</b>	<b>14,961.81</b>



H. AYUNTAMIENTO DE SOLIDARIDAD  
DIRECCIÓN DE MANTENIMIENTO  
E HIGIENE URBANA  
PLAYA DEL CARMEN, QUINTANA ROO  
2021 - 2024



H. AYUNTAMIENTO DE SOLIDARIDAD  
SECRETARÍA DE SERVICIOS PÚBLICOS  
MUNICIPALES  
PLAYA DEL CARMEN, QUINTANA ROO  
2021 - 2024







**MARZO 2022**

DÍA	REALIZACIÓN DE APOYO CON LA DISPOSICIÓN FINAL DE SARGAZO	RECOLECCIÓN DE RESIDUOS SOLIDOS A CIELO ABIERTO Y COLONIAS	REALIZACIÓN DE APOYO CON LA DISPOSICIÓN FINAL DE CACHARROS	RECOLECCION DE RSU DEL MUNICIPIO DE SOLIDARIDAD	RECOLECCION DE RSU (ELECTROTALLER)	TOTAL DE TONELADAS AL DÍA
01/03/2022	0	16.46	3.57	200.2	393.68	613.91
02/03/2022	0	17.61	4.46	166.78	319.7	508.55
03/03/2022	0	20.04	6.76	169.62	296.66	493.08
04/03/2022	0	18.42	2.39	171.85	339.43	532.09
05/03/2022	0	17.78	3.01	174.34	330.87	526.00
06/03/2022	16.61	1.87	0	41.49	175.94	235.91
07/03/2022	24.36	11.96	62.02	263.57	421.11	783.02
08/03/2022	24.97	12.68	53.39	191.93	361.94	644.91
09/03/2022	27.72	15.19	85.77	153.71	332.72	615.11
10/03/2022	14.98	15.66	127.01	165.36	280.8	603.81
11/03/2022	48.21	12.97	30.28	148.73	376.77	616.96
12/03/2022	42.92	13.3	71.72	184.4	332.43	644.77
13/03/2022	23.22	4.37	0.55	38.16	205.67	271.97
14/03/2022	12.34	18.14	103.62	285.35	432.38	851.83
15/03/2022	47.49	13.31	32.89	162.43	336.45	592.57
16/03/2022	38.3	14.09	76.5	201.32	378.62	708.83
17/03/2022	50.07	13.72	110.6	181.04	343.07	698.50
18/03/2022	37.12	16.98	37.79	145.23	373.7	610.82
19/03/2022	77.16	87.4	322.24	176	311.73	974.53
20/03/2022	44.19	4.2	0	41.13	214.97	304.49
21/03/2022	41.07	3.69	122.29	247.8	397.53	812.38
22/03/2022	67.21	10.98	95.57	208.03	355.97	737.76
23/03/2022	62.3	15.79	142.62	181.21	389.26	791.18
24/03/2022	96.43	15.68	130.4	174.24	323.25	740.00
25/03/2022	140.37	17.73	187.02	184.27	314.45	843.84
26/03/2022	137.45	21.73	92.26	176.78	356.94	785.16
27/03/2022	137.49	2.47	0.44	42.93	185.55	368.88
28/03/2022	56.94	14.72	119.99	262.77	386.08	840.50
29/03/2022	97.31	16.56	105.6	181.22	357.46	758.15
30/03/2022	114.25	15.98	81.12	154.84	298.3	664.49
31/03/2022	113.96	14.57	97.45	189.34	325.03	740.35
<b>TOTAL EN TONELAJE MENSUAL</b>	<b>1,594.44</b>	<b>496.05</b>	<b>2,309.33</b>	<b>5,266.07</b>	<b>10,248.46</b>	<b>19,914.35</b>



H. AYUNTAMIENTO DE SOLIDARIDAD  
DIRECCIÓN DE MANTENIMIENTO  
E HIGIENE URBANA  
PLAYA DEL CARMEN, QUINTANA ROO  
2021 - 2024





H. AYUNTAMIENTO DE SOLIDARIDAD  
SECRETARÍA DE SERVICIOS PÚBLICOS  
MUNICIPALES  
PLAYA DEL CARMEN, QUINTANA ROO  
2021 - 2024





**Evidencia fotográfica de la actividad.**



A través del link <https://www.facebook.com/SServPubSolidaridad/?ti=as> se podrá consultar la información de las actividades realizadas, por la Dirección de Mantenimiento e Higiene Urbana.

*Handwritten signature*

*Handwritten signature*



H. AYUNTAMIENTO DE SOLIDARIDAD  
DIRECCIÓN DE MANTENIMIENTO  
E HIGIENE URBANA  
PLAYA DEL CARMEN, QUINTANA ROO  
2021 - 2024



H. AYUNTAMIENTO DE SOLIDARIDAD  
SECRETARÍA DE SERVICIOS PÚBLICOS  
MUNICIPALES  
PLAYA DEL CARMEN, QUINTANA ROO  
2021 - 2024



**REALIZACIÓN DE BARRIDOS MANUALES EN LA CIUDAD Y EN LOS ACCESOS A LAS PLAYAS.**

**Objetivo:**

Realizar el barrido manual y la limpieza de accesos a playas para ofrecer una mejor imagen del municipio a todos los turistas y habitantes que transitan en el primer cuadro de la ciudad y en los accesos a las playas.

**Población objetivo:**

La población en general de Solidaridad, así como los turistas que transitan por vialidades del territorio municipal.

**Descripción:**

El servicio de barrido en la ciudad permite tener vialidades limpias y seguras, brindando confort a los habitantes y visitantes del municipio.

Durante este trimestre se implementó el plan de trabajo en donde se considero la atención de 181 rutas de servicio que cubren la ciudad, los accesos a playas y la alcaldía de Puerto Aventuras, así mismo se brindó el apoyo en parques, eventos masivos puntos de vacunación y se apoyó en el programa “Una obra por día”.

**Actividades realizadas y resultados obtenidos:**

En este trimestre se barrieron **55,646,576.78M<sup>2</sup>** de las **51,609,473.88M<sup>2</sup>** que se tenían programado, por lo tanto, se logró rebasar la meta, derivado de la atención en las principales vialidades del municipio y en la delegación de Puerto Aventuras.

En las siguientes tablas se desglosa los resultados obtenidos por cada mes:

DESGLOSE DE LA ACTIVIDAD	
MES	M2
Enero	18,525,697.25
Febrero	16,389,180.54
Marzo	20,731,698.99
<b>Total:</b>	<b>55,646,576.78</b>



H. AYUNTAMIENTO DE SOLIDARIDAD  
 DIRECCIÓN DE MANTENIMIENTO  
 E HIGIENE URBANA  
 PLAYA DEL CARMEN, QUINTANA ROO  
 2021 - 2024



H. AYUNTAMIENTO DE SOLIDARIDAD  
 SECRETARÍA DE SERVICIOS PÚBLICOS  
 MUNICIPALES  
 PLAYA DEL CARMEN, QUINTANA ROO  
 2021 - 2024







**DESCLASE DE LOS METROS CUADRADOS BARRIDOS POR DIA, DURANTE ESTE TRIMESTRE**

**ENERO 2022**

FECHA	BARRIDO MANUAL					
	TOTAL M2 BARRIDO MANUAL	TOTAL M2 BARRIDO MANUAL OPERATIVO ESPECIAL	TOTAL M2 BARRIDO MANUAL PUERTO AVENTURAS	TOTAL M2	TOTAL M2 ACCESO A PLAYAS	TOTAL M2
01/01/2022	361,402.14	2,200.00	0.00	363,602.14	34,817.00	398,419.14
02/01/2022	840,557.65	0.00	0.00	840,557.65	29,617.00	870,174.65
03/01/2022	840,557.65	1,200.00	0.00	841,757.65	29,617.00	871,374.65
04/01/2022	841,757.65	800.00	9,700.00	852,257.65	29,617.00	881,874.65
05/01/2022	845,669.65	1,400.00	9,710.00	856,779.65	29,617.00	886,396.65
06/01/2022	835,557.65	2,600.00	9,350.00	847,507.65	29,616.00	877,123.65
07/01/2022	548,064.14	800.00	6,200.00	555,064.14	31,076.00	586,140.14
08/01/2022	365,953.00	1,800.00	12,200.00	379,953.00	31,265.00	411,218.00
09/01/2022	397,237.00	1,000.00	1,250.00	399,487.00	13,842.00	413,329.00
10/01/2022	596,324.14	600.00	9,900.00	606,824.14	26,249.00	633,073.14
11/01/2022	425,800.00	1,600.00	9,700.00	437,100.00	26,738.00	463,838.00
12/01/2022	618,580.14	2,000.00	11,200.00	631,780.14	15,546.00	647,326.14
13/01/2022	561,160.14	250.00	3,020.00	564,430.14	15,546.00	579,976.14
14/01/2022	530,190.83	2,000.00	1,150.00	533,340.83	29,461.00	562,801.83
15/01/2022	450,281.00	1,600.00	2,050.00	453,931.00	26,249.00	480,180.00
16/01/2022	583,245.00	900.00	5,050.00	589,195.00	26,657.00	615,852.00
17/01/2022	483,861.17	300.00	4,750.00	488,911.17	32,982.00	521,893.17
18/01/2022	490,379.00	800.00	0.00	491,179.00	32,117.00	523,296.00
19/01/2022	637,668.32	1,600.00	0.00	639,268.32	32,982.00	672,250.32
20/01/2022	371,274.35	3,500.00	0.00	374,774.35	28,905.00	403,679.35
21/01/2022	500,790.00	1,000.00	0.00	501,790.00	26,027.00	527,817.00
22/01/2022	428,076.00	2,000.00	0.00	430,076.00	28,620.00	458,696.00
23/01/2022	409,592.80	0.00	0.00	409,592.80	32,982.00	442,574.80
24/01/2022	514,668.62	1,800.00	0.00	516,468.62	32,982.00	549,450.62
25/01/2022	611,256.00	0.00	0.00	611,256.00	32,982.00	644,238.00
26/01/2022	527,503.00	1,600.00	0.00	529,103.00	32,982.00	562,085.00
27/01/2022	501,869.09	480.00	0.00	502,349.09	22,937.00	525,286.09
28/01/2022	849,196.40	1,000.00	0.00	850,196.40	32,982.00	883,178.40
29/01/2022	521,237.79	800.00	0.00	522,037.79	32,982.00	555,019.79
30/01/2022	499,102.70	2,000.00	0.00	501,102.70	32,892.00	533,994.70
31/01/2022	507,217.23	900.00	1,950.00	510,067.23	32,982.00	543,049.23
<b>TOTAL</b>	<b>17,496,030.25</b>	<b>38,530.00</b>	<b>97,180.00</b>	<b>17,631,740.25</b>	<b>893,957.00</b>	<b>18,525,697.25</b>

H. AYUNTAMIENTO DE SOLIDARIDAD  
SECRETARÍA DE SERVICIOS PÚBLICOS  
MUNICIPALES  
PLAYA DEL CARMEN, QUINTANA ROO  
2021 - 2024

H. AYUNTAMIENTO DE SOLIDARIDAD  
DIRECCIÓN DE MANTENIMIENTO  
E HIGIENE URBANA





**FEBRERO 2022**

FECHA	BARRIDO MANUAL					
	TOTAL M2 BARRIDO MANUAL	TOTAL M2 BARRIDO MANUAL OPERATIVO ESPECIAL	TOTAL M2 BARRIDO MANUAL PUERTO AVENTURAS	TOTAL M2	TOTAL M2 ACCESO A PLAYAS	TOTAL M2
01/02/2022	507,541.00	1,200.00	12,150.00	520,891.00	30,326.00	551,217.00
02/02/2022	511,411.00	2,000.00	11,400.00	524,811.00	30,734.00	555,545.00
03/02/2022	561,160.00	2,800.00	14,630.00	578,590.00	21,000.00	599,590.00
04/02/2022	533,783.40	800.00	12,450.00	547,033.40	31,937.00	578,970.40
05/02/2022	407,482.70	900.00	0.00	408,382.70	31,937.00	440,319.70
06/02/2022	332,257.00	1,200.00	0.00	333,457.00	32,982.00	366,439.00
07/02/2022	375,294.41	900.00	0.00	376,194.41	32,982.00	409,176.41
08/02/2022	474,846.22	1,400.00	9,950.00	486,196.22	32,982.00	519,178.22
09/02/2022	577,113.41	1,400.00	12,060.00	590,573.41	32,982.00	623,555.41
10/02/2022	563,325.00	600.00	6,500.00	570,425.00	30,326.00	600,751.00
11/02/2022	604,858.24	1,100.00	10,750.00	616,708.24	32,982.00	649,690.24
12/02/2022	500,304.98	1,200.00	0.00	501,504.98	31,937.00	533,441.98
13/02/2022	550,543.71	960.00	0.00	551,503.71	31,937.00	583,440.71
14/02/2022	581,175.64	1,680.00	10,350.00	593,205.64	31,937.00	625,142.64
15/02/2022	573,782.58	1,800.00	12,050.00	587,632.58	31,937.00	619,569.58
16/02/2022	509,681.80	700.00	10,650.00	521,031.80	31,937.00	552,968.80
17/02/2022	547,387.56	1,000.00	10,900.00	559,287.56	32,982.00	592,269.56
18/02/2022	572,084.92	1,600.00	12,900.00	586,584.92	31,937.00	618,521.92
19/02/2022	588,944.75	700.00	0.00	589,644.75	30,326.15	619,970.90
20/02/2022	696,079.43	4,000.00	0.00	700,079.43	32,982.00	733,061.43
21/02/2022	637,411.72	1,200.00	8,600.00	647,211.72	24,853.41	672,065.13
22/02/2022	597,443.00	2,200.00	9,400.00	609,043.00	30,326.41	639,369.41
23/02/2022	556,532.32	1,640.00	4,950.00	563,122.32	30,326.41	593,448.73
24/02/2022	668,591.16	2,600.00	8,550.00	679,741.16	32,982.00	712,723.16
25/02/2022	632,087.54	1,000.00	7,450.00	640,537.54	32,982.00	673,519.54
26/02/2022	417,170.73	1,000.00	0.00	418,170.73	32,982.00	451,152.73
27/02/2022	534,170.32	4,000.00	0.00	538,170.32	32,982.00	571,152.32
28/02/2022	658,947.62	4,200.00	6,800.00	669,947.62	32,982.00	702,929.62
<b>TOTAL</b>	<b>15,271,412.16</b>	<b>45,780.00</b>	<b>192,490.00</b>	<b>15,509,682.16</b>	<b>879,498.38</b>	<b>16,389,180.54</b>

*[Handwritten signature]*



H. AYUNTAMIENTO DE SOLIDARIDAD  
DIRECCIÓN DE MANTENIMIENTO  
E HIGIENE URBANA  
PLAYA DEL CARMEN, QUINTANA ROO  
2021 - 2024

*[Handwritten signature]*



H. AYUNTAMIENTO DE SOLIDARIDAD  
SECRETARÍA DE SERVICIOS PÚBLICOS  
MUNICIPALES  
PLAYA DEL CARMEN, QUINTANA ROO  
2021 - 2024







**MARZO 2022**

FECHA	BARRIDO MANUAL					
	TOTAL M2 BARRIDO MANUAL	TOTAL M2 BARRIDO MANUAL OPERATIVO ESPECIAL	TOTAL M2 BARRIDO MANUAL PUERTO AVENTURAS	TOTAL M2	TOTAL M2 ACCESO A PLAYAS	TOTAL M2
01/03/2022	696,052.84	1,120.00	6,550.00	703,722.84	32,982.39	736,705.23
02/03/2022	590,875.71	6,600.00	8,500.00	605,975.71	32,982.39	638,958.10
03/03/2022	634,410.93	0.00	8,450.00	642,860.93	32,982.39	675,843.32
04/03/2022	660,284.60	1,000.00	9,050.00	670,334.60	32,982.39	703,316.99
05/03/2022	566,444.50	800.00	0.00	567,244.50	32,982.39	600,226.89
06/03/2022	640,326.70	800.00	0.00	641,126.70	32,982.39	674,109.09
07/03/2022	670,520.20	1,000.00	6,300.00	677,820.20	32,982.39	710,802.59
08/03/2022	589,616.00	800.00	9,050.00	599,466.00	29,524.00	628,990.00
09/03/2022	483,472.00	0.00	6,500.00	489,972.00	29,524.00	519,496.00
10/03/2022	695,698.17	900.00	7,450.00	704,048.17	32,982.39	737,030.56
11/03/2022	702,378.93	900.00	6,800.00	710,078.93	32,982.39	743,061.32
12/03/2022	607,021.94	800.00	0.00	607,821.94	32,982.39	640,804.33
13/03/2022	612,486.16	0.00	0.00	612,486.16	32,982.39	645,468.55
14/03/2022	633,541.60	800.00	5,500.00	639,841.60	32,982.39	672,823.99
15/03/2022	638,584.09	1,000.00	0.00	639,584.09	32,982.39	672,566.48
16/03/2022	612,486.16	800.00	5,350.00	618,636.16	32,982.39	651,618.55
17/03/2022	676,589.33	1,900.00	7,000.00	685,489.33	32,982.39	718,471.72
18/03/2022	670,726.40	1,800.00	6,300.00	678,826.40	32,982.39	711,808.79
19/03/2022	631,328.36	900.00	0.00	632,228.36	32,982.39	665,210.75
20/03/2022	635,672.78	2,400.00	0.00	638,072.78	32,982.39	671,055.17
21/03/2022	421,667.94	1,960.00	0.00	423,627.94	24,664.40	448,292.34
22/03/2022	654,588.60	1,800.00	4,900.00	661,288.60	32,982.39	694,270.99
23/03/2022	667,984.46	1,000.00	9,500.00	678,484.46	32,982.39	711,466.85
24/03/2022	700,663.21	2,000.00	7,800.00	710,463.21	32,982.39	743,445.60
25/03/2022	724,696.67	800.00	8,800.00	734,296.67	32,982.39	767,279.06
26/03/2022	561,487.97	900.00	0.00	562,387.97	32,982.39	595,370.36
27/03/2022	575,093.60	1,000.00	0.00	576,093.60	32,982.39	609,075.99
28/03/2022	622,387.12	1,400.00	8,150.00	631,937.12	32,982.39	664,919.51
29/03/2022	676,364.94	600.00	2,950.00	679,914.94	32,982.39	712,897.33
30/03/2022	637,431.67	1,200.00	3,250.00	641,881.67	32,982.39	674,864.06
31/03/2022	655,266.09	1,100.00	2,100.00	658,466.09	32,982.39	691,448.48
<b>TOTAL</b>	<b>19,546,149.67</b>	<b>38,080.00</b>	<b>140,250.00</b>	<b>19,724,479.67</b>	<b>1,007,219.32</b>	<b>20,731,698.99</b>

*[Handwritten signature]*



H. AYUNTAMIENTO DE SOLIDARIDAD  
DIRECCIÓN DE MANTENIMIENTO  
E HIGIENE URBANA  
PLAYA DEL CARMEN, QUINTANA ROO  
2021 - 2024



H. AYUNTAMIENTO DE SOLIDARIDAD  
SECRETARÍA DE SERVICIOS PÚBLICOS  
MUNICIPALES  
PLAYA DEL CARMEN, QUINTANA ROO  
2021 - 2024



*[Handwritten signature]*







**Evidencia fotográfica de la actividad.**



A través del link <https://www.facebook.com/SServPubSolidaridad/?ti=as> se podrá consultar la información de las actividades realizadas, por la Dirección de Mantenimiento e Higiene Urbana.



H. AYUNTAMIENTO DE SOLIDARIDAD  
DIRECCIÓN DE MANTENIMIENTO  
E HIGIENE URBANA  
PLAYA DEL CARMEN, QUINTANA ROO  
2021 - 2024



H. AYUNTAMIENTO DE SOLIDARIDAD  
SECRETARÍA DE SERVICIOS PÚBLICOS  
MUNICIPALES  
PLAYA DEL CARMEN, QUINTANA ROO  
2021 - 2024





<b>SERVICIOS PARA EL SANEAMIENTO AMBIENTAL REALIZADOS</b>	
Unidad Administrativa:	Dirección de Mantenimiento E Higiene Urbana.
Línea de acción PMD:	3.I.1 Implementar el programa Manos a la Obra y una Obra por Día, para limpiar espacios públicos, mejorar y optimizar la imagen urbana del municipio de Solidaridad.
Periodo que se informa:	Del 01 enero al 31 de marzo del 2022.

**Objetivo:** Contribuir que los lotes utilizados para depositar los desechos orgánicos e inorgánicos sean controlados y con ello mejorar la salud pública del municipio de Solidaridad.

**Población objetivo:**

La población en general de Solidaridad, así como los turistas que transitan por vialidades del territorio Municipal.

**Descripción:**

El servicio para el saneamiento ambiental permite evitar los focos de infección en el municipio ya que, al no darle el destino final correcto a los desechos orgánicos e inorgánicos, así como a la basura en general, se crea una contaminación cruzada en los desechos que trae consigo la existencia de bacterias que dañan la salud de los habitantes y visitantes, esto sin contar que se vuelven lugares inseguros en donde el tránsito peatonal no es el adecuado.

A lo largo de estos 3 meses se han identificado colonias en las que existen tiradero a cielo abierto y que se han podido atender de manera reincidente como es el caso de: Villas del Sol, Ejido y Zazil Ha.

**Actividades realizadas y resultados obtenidos:**

Durante este primer trimestre, se realizaron **90 servicios** por lo que la **meta proyectada se cumplió**, ya que se contó con la maquinaria adecuada para poder atender los 198 tiraderos que se ubicaron durante este trimestre y con ello se logró la disposición final adecuada a todos los desechos que se encontraron en estos sitios. Los 90 servicios realizados corresponden a las veces que el equipo de personas encargadas de la limpieza de tiraderos, acudió a brindar la atención a cada uno de los tiraderos existentes.

A través del link <https://www.facebook.com/SServPubSolidaridad/?ti=as> se podrá consultar la información de las actividades realizadas, por la Dirección de Mantenimiento e Higiene Urbana.



H. AYUNTAMIENTO DE SOLIDARIDAD  
DIRECCIÓN DE MANTENIMIENTO  
E HIGIENE URBANA  
PLAYA DEL CARMEN, QUINTANA ROO



H. AYUNTAMIENTO DE SOLIDARIDAD  
SECRETARÍA DE SERVICIOS PÚBLICOS  
MUNICIPALES  
PLAYA DEL CARMEN, QUINTANA ROO  
2021 - 2024





**LIMPIEZA DE LOS TIRADEROS A CIELO ABIERTO**

**Objetivo:**

Realizar la recolección de los desechos existentes en los tiraderos a cielo abierto para evitar focos de infección y la proliferación de fauna nociva.

**Población objetivo:**

La población en general de Solidaridad, así como los turistas que transitan por vialidades del territorio municipal.

**Descripción:**

El servicio de limpieza en tiraderos a cielo abierto permite contar con espacios libres de contaminantes, lo que contribuye a la buena imagen del municipio.

**Actividades realizadas y resultados obtenidos:**

En este primer trimestre se recolectaron **2,646.71** toneladas de las **2,600** toneladas que se tenían programados, por lo tanto, se rebasó la meta, permitiendo atender **198 tiraderos** que generaban un foco de infección para los habitantes y visitantes.

En la siguiente tabla se desglosa el resultado obtenido por cada mes:

DESGOSE DE LA ACTIVIDAD	
MES	TON
Enero	120.84
Febrero	216.54
Marzo	2,309.33
<b>Total:</b>	<b>2,646.71</b>

**DESGLOSE DE COLONIAS BENEFICIADAS POR MES, DURANTE ESTE TRIMESTRE**

Enero	Febrero	Marzo
Col. Villas del sol	Col. Ejidal	Col. Villas del Sol
Col. Ejido	Col. Villas del Sol	Col. Colosio
Col. Nicté- Ha	Col. Nicté- Ha	Col. Ejido
Col. Centro.	Col. Villamar II	Col. Fundadores
Col. Bellavista	Col. Ejido	Col. Centro.
Col. Zazil Ha	Col. Colosio	Col. Ejido
Fracc. Olivos	Col. Zazil Ha	Col. Zazil Ha
El Pedregal	Col. Xcalacoco	Col. El Pedregal
Col. Galaxia II	Col. La Guadalupana	Fracc. Mundo Hábitat
	Fracc. Selva Nova	Fracc. Villas Riviera

H. AYUNTAMIENTO DE SOLIDARIDAD  
DIRECCIÓN DE MANTENIMIENTO  
F. FLORES HERRERA



H. AYUNTAMIENTO DE SOLIDARIDAD  
SECRETARÍA DE SERVICIOS PÚBLICOS MUNICIPALES  
PLAYA DEL CARMEN, QUINTANA ROO  
2021 - 2024









Enero	Febrero	Marzo
	Fracc. Playa del Sol	Col. Galaxias 2
	Col. Forjadores	Puerto Aventuras
	Col. Misión de las Flores	
	Puerto Aventuras	
<b>Total: 120.84 Ton</b>	<b>Total: 216.54 Ton</b>	<b>Total: 2,309.33 Ton</b>

**Evidencia fotográfica de la actividad.**



A través del link <https://www.facebook.com/SServPubSolidaridad/?ti=as> se podrá consultar la información de las actividades realizadas, por la Dirección de Mantenimiento e Higiene Urbana.

**Lic. José Martín Barceló Burgos**  
 Director de Mantenimiento e  
 Higiene Urbana.



H. AYUNTAMIENTO DE SOLIDARIDAD  
 DIRECCIÓN DE MANTENIMIENTO  
 E HIGIENE URBANA  
 PLAYA DEL CARMEN, QUINTANA ROO

**Lic. Benny Felipe De Jesús Millán Parra**  
 Secretario de Servicios Públicos Municipales.



H. AYUNTAMIENTO DE SOLIDARIDAD  
 SECRETARÍA DE SERVICIOS PÚBLICOS MUNICIPALES  
 PLAYA DEL CARMEN, QUINTANA ROO  
 2021 - 2024







<b>“REFORESTACIÓN EN LOS ESPACIOS PÚBLICOS”</b>	
Unidad Administrativa:	Dirección de Espacios Públicos
Línea de acción PMD:	3.I.5. Sectorizar la provisión de servicios públicos municipales para la recolección de basura, limpieza de calles y parques, así como la poda de árboles y jardines y la administración de viveros municipales; también se contará con instalaciones y centros de trabajo tanto en Puerto Aventuras como en Villas del Sol.
Periodo que se informa:	Del: 01 de enero al 31 de marzo 2022

**Objetivo Proyecto/Actividad:**

Embellecer los espacios públicos a través de actividades de reforestación que también promueven el uso sostenible de nuestras especies de plantas en el Municipio de Solidaridad.

**Población Objetivo:**

Camellones, parques o áreas ajardinadas del Municipio de Solidaridad.

**Descripción Proyecto/Actividad:**

Con el impulso de diversas actividades que se están efectuando en los viveros municipales, como es la producción de plantas, preparación de composta y tierra, a través de la recolecta de hojas, desecho vegetal, preparación de semilleros, banqueo, esquejes, rescate de plantas y camas para la producción de composta de lumbricultura, mantenimiento general, desmonte de plantas, clasificar o acomodar las plantas por especie; se efectúa la actividad de reforestación para impulsar áreas o camellones que servirán para la siembra de especies en la rehabilitación de áreas verdes, jardines, parques o camellones que requieran de árboles o plantas diversas para enaltecer los espacios públicos y vialidades, adicional de que se fomenta el cuidado ambiental. Esto es organizado por los biólogos de la Dirección de Espacios Públicos, en un programa de trabajo que previamente se analiza en base a las necesidades de los viveros municipales y a las áreas que sean requeridas de su atención una vez al mes.

**Actividades Realizadas:**

La meta anual programada para es de 12 espacios públicos reforestados, en este trimestre se realizaron 3 reforestaciones en espacios públicos, logrando cumplir la meta establecida. Mismas que se efectuaron sobre Av. Chemuyil, entre avenida 28 de Julio y Av. Jacinto Pat, 19 febrero, posteriormente se efectuó el 1ro de marzo sobre Av. 115 entre Av. Colosio y Av. Misión del Caribe; en el mismo día, se reforestó sobre la glorieta de Av. Lilis con Avenida Ave del Paraíso en Frac. Misión de las Flores.

A través del Link <https://www.facebook.com/SServPubSolidaridad/?ti=as> se podrá consultar la información de las actividades realizadas por la Dirección de Espacios Públicos.



H. AYUNTAMIENTO DE SOLIDARIDAD  
DIRECCIÓN DE ESPACIOS PÚBLICOS  
MUNICIPALES  
PLAYA DEL CARMEN, QUINTANA ROO

H. AYUNTAMIENTO DE SOLIDARIDAD  
SECRETARÍA DE SERVICIOS PÚBLICOS  
MUNICIPALES  
PLAYA DEL CARMEN, QUINTANA ROO  
2021 - 2024





## PRODUCCIÓN DE PLANTAS EN LOS VIVEROS MUNICIPALES

### Objetivo Proyecto/Actividad:

Recuperar áreas urbanas para generar un impacto positivo al entorno social y a la imagen del Municipio de Solidaridad, pero sobre todo al medio ambiente, proporcionando lugares de sano esparcimiento.

### Población Objetivo:

Viveros Municipales de la ciudad de Playa del Carmen.

### Descripción Proyecto/Actividad:

Para una buena producción de plantas es indispensable llevar a cabo buenas prácticas de manejo de especies de plantas para su sano desarrollo, de las cuales proporcionar un suelo en las mejores condiciones resulta muy efectivo. La composta que se va generando de la poda de los espacios públicos o las ramas y hojarasca, que pasa tras el proceso de lombricultura; coadyuva a la preparación de tierra previamente tratada por el personal de los viveros, ya que con los nutrientes o sustratos necesarios incrementarán su tamaño y florecerán para posteriormente se puedan reproducir generando semillas que germinarán en nuevos brotes. El personal de los viveros municipales trasplanta en bolsas especiales de jardinería esos nuevos brotes, los cuales requerirán una atención adecuada como suficiente luz, agua, limpieza de tallos u hojas, desmonte de maleza que afecte el crecimiento de la planta, etc.; usando herramientas como palas, trasplantador, botellas de riego, bolsas de jardín, pinzas, tijeras de jardín, podadora de mano, etc. Llevando un registro de acuerdo a su clasificación por especie, tamaño y acomodo de zona de acuerdo a la cantidad de luz que debe recibir. Todos estos cuidados permitirán que una vez alcanzado las dimensiones de altura y diámetro de tallo suficientes (diferentes en cada especie) y su raíz, estén aptas para ser trasladadas a la repoblación siempre y cuando no hayan perecido en su desarrollo a pesar de los cuidados que se les haya brindado, el cual tarda alrededor de uno a tres meses dependiendo la especie.

Derivado de lo anterior, las diversas especies de plantas estarán listas para ser empleadas en actividades de reforestación en los espacios públicos.

### Actividades Realizadas:

Durante este primer trimestre, se produjo la cantidad de 250 plantas en los viveros municipales de los 275 que se tenían programados, ya que tan sólo en el mes de enero se produjo la cantidad de 45 especies de plantas como la aralia y teléfono, que son plantas más resistentes a los cambios de temperatura. Para el mes de febrero se produjeron 75 plantas de las mismas especies del mes de enero. En el mes de marzo hubo nuevos brotes de plantas como lengua de vaca y Orégano, adicional a la aralia y al teléfono con la cantidad de 130 plantas, dando como resultado durante el trimestre la suma de 250 plantas.



H. AYUNTAMIENTO DE SOLIDARIDAD  
DIRECCIÓN DE ESPACIOS PÚBLICOS  
MUNICIPALES  
PLAYA DEL CARMEN, QUINTANA ROO  
2021 - 2024



H. AYUNTAMIENTO DE SOLIDARIDAD  
SECRETARÍA DE SERVICIOS PÚBLICOS  
MUNICIPALES  
PLAYA DEL CARMEN, QUINTANA ROO  
2021 - 2024







Gracias a la preparación de tierra con aditamentos caseros y los cuidados precisos en su riego, trasplante, limpieza y acomodo para luz indirecta, se logró un avance en la producción de plantas para este periodo a reportar impulsando los viveros municipales.

A continuación, se desglosa las plantas que se produjeron en el periodo:

TABLA 1.1 PRODUCCIÓN DE PLANTAS DE ORNATO EN LOS VIVEROS MUNICIPALES					
Nº	Tipo de Plantas	Enero	Febrero	Marzo	Total de plantas producidas por especie
1	Aralia	30	15	50	95
2	Teléfono Gigante	15	60	10	85
3	Lengua de Vaca	0	0	45	45
4	Orégano	0	0	25	25
<b>TOTAL, DE PLANTAS PRODUCIDAS EN EL PERIODO</b>		<b>45</b>	<b>75</b>	<b>130</b>	<b>250</b>

**Evidencia Fotográfica:**



A través del Link <https://www.facebook.com/SServPubSolidaridad/?ti=as> se podrá consultar la información de las actividades realizadas por la Dirección de Espacios Públicos.



H. AYUNTAMIENTO DE SOLIDARIDAD  
DIRECCIÓN DE ESPACIOS PÚBLICOS  
MUNICIPALES  
PLAYA DEL CARMEN, QUINTANA ROO  
2021 - 2024



H. AYUNTAMIENTO DE SOLIDARIDAD  
SECRETARÍA DE SERVICIOS PÚBLICOS  
MUNICIPALES  
PLAYA DEL CARMEN, QUINTANA ROO  
2021 - 2024





**PRODUCCIÓN DE COMPOSTAJE PARA LOS VIVEROS MUNICIPALES**

**Objetivo Proyecto/Actividad:**

Contribuir al fomento del medio ambiente a través de la reutilización del desecho vegetal que servirá para el desarrollo de plantas y en la rehabilitación de camellones, parques o áreas verdes que así lo requieran.

**Población Objetivo:**

Camellones, parques o áreas ajardinadas del Municipio de Solidaridad.

**Descripción Proyecto/Actividad:**

A consecuencia del rápido crecimiento del Municipio, la cantidad de desechos de basura ha aumentado, debido a esto la Dirección de Espacios Públicos efectúa un proceso de reutilización de materiales originados de la poda de parques y áreas ajardinadas resultado de las actividades diarias, aprovechando de ello, la separación para obtener composta que es utilizada como abono orgánico. De esta forma se beneficia la disminución de desechos que son llevados al relleno sanitario y al mismo tiempo se aprovecha su degradación o tratamiento para el desarrollo de plantas o en actividades de reforestación que impulsan la rehabilitación de parques, áreas verdes o camellones que requieran de árboles o plantas diversas. Más que enaltecer los espacios públicos y vialidades, se fomenta el cuidado ambiental.

Cuando se recibe en los viveros municipales el desecho vegetal se procede a su trituración con apoyo de una trituradora de ramas u hojas para ser preparada con tierra y todo tipo de materia orgánica (como cáscara de frutas, huevo, etc.). Posterior a ello pasa al proceso de lombricultura el cual va descomponiendo la materia orgánica para que alcance los nutrientes y sustratos necesarios para ser empleado en los brotes nuevos al momento de efectuar el trasplante para que puedan desarrollarse las plantas. Así mismo, la composta que se genera también es empleada en los camellones o áreas ajardinadas cuando se efectúa la actividad de reforestación, ya que como bien se explicó tiene los nutrientes necesarios para ser trasplantadas. El proceso de trituración se va generando semanalmente.

**Actividades Realizadas y Resultados Obtenidos:**

Durante este primer trimestre, se produjo la cantidad de 256 metros cúbicos de composta en los viveros municipales de los 95 que se tenían programados, por lo que la meta se supera debido a la gran cantidad de material vegetal que se generó de la limpieza de avenidas, por tanto, hubo un mayor concentrado de abono orgánico.

Tan sólo en el mes de marzo se generó la cantidad de 215 metros cúbicos de composta, cuando en los meses de enero y febrero tuvieron menor producción, derivado de que no hubo tanta concentración de desecho vegetal a diferencia del mes de marzo ya que para este entonces se había reparado la máquina trituradora de ramas que fue de gran aporte en la elaboración de compostaje. Por tanto, la cantidad de enero que fueron 27 metros cúbicos y



H. AYUNTAMIENTO DE SOLIDARIDAD  
SECRETARÍA DE SERVICIOS PÚBLICOS  
MUNICIPALES  
PLAYA DEL CARMEN, QUINTANA ROO  
2021 - 2024







14 metros cúbicos del mes de febrero suman con el mes de marzo la cantidad de 256 metros cúbicos de composta producida, beneficiando el desarrollo de las especies de plantas.

A continuación, se desglosa la cantidad que se generó de composta en el periodo:

1.2 PRODUCCIÓN DE COMPOSTAJE (M³)			
Ubicación de viveros	ENERO	FEBRERO	MARZO
Av. 95 norte entre las calles 14 y 16 Col. Ejido	12	5	111
Calle Misión del Carmen con Misión de los Arcos, Frac. Misión del Carmen	15	9	104
<b>Total de M³</b>	27	14	215
		<b>256</b>	

**Evidencia Fotográfica:**



A través del Link <https://www.facebook.com/SServPubSolidaridad/?ti=as> se podrá consultar la información de las actividades realizadas por la Dirección de Espacios Públicos.

**REALIZACIÓN DE SERVICIOS DE MANTENIMIENTO DE VIVEROS MUNICIPALES.**

**Objetivo Proyecto/Actividad:**

Contribuir a la preservación de las especies de plantas, que serán de gran aporte en las actividades de reforestación en los espacios públicos.



H. AYUNTAMIENTO DE SOLIDARIDAD  
DIRECCIÓN DE ESPACIOS PÚBLICOS  
MUNICIPALES  
PLAYA DEL CARMEN, QUINTANA ROO



H. AYUNTAMIENTO DE SOLIDARIDAD  
SECRETARÍA DE SERVICIOS PÚBLICOS  
MUNICIPALES  
PLAYA DEL CARMEN, QUINTANA ROO  
2021 - 2024





**Población Objetivo:**

Viveros Municipales de la ciudad de Playa del Carmen.

**Descripción Proyecto/Actividad:**

Gracias a las labores diarias en el mantenimiento de los viveros, de las cuales se emplea la aplicación de fertilizantes, herbicidas, aplicación de productos minerales o nutrientes, riego, cambio o trasplante de plantas; son actividades indispensables para el sano crecimiento de las especies que se encuentran en los viveros municipales.

El personal de los viveros municipales trabaja con las herramientas tipo rastrillo donde aprovecha la recolección de hojarasca que se concentra en los viveros para la trituración y compostaje, con las coas o azada se efectúan los hoyuelos para hacer trasplantes o en actividades de reforestación.

También se elaboran regadores con botellas de plástico para reutilizar y mantener con mayor tiempo prolongado la hidratación de la tierra. Se trabaja en la elaboración de las áreas de semilleros para la producción de plantas, se mantiene el inventario actualizado de los viveros municipales, se verifica y actualiza la clasificación de las especies de plantas, se efectúa banqueo o esquejes y camas para la producción de composta de lumbricultura como parte de las acciones para impulsar los viveros municipales.

**Actividades Realizadas y Resultados Obtenidos:**

Durante este primer trimestre, se efectuó la cantidad de 91 servicios de mantenimiento en los viveros municipales de los 188 que se tenían programados, por lo que la meta quedó por debajo de lo programado debido a la falta de materiales y herramientas que requieren para el cuidado de las especies de plantas.

La cantidad de servicios que se efectuaron en el mes de enero son 31, para el mes de febrero se efectuó la cantidad de 35 servicios y para el mes de marzo se realizó la cantidad de 25 servicios, sumando la totalidad de 91 servicios, los cuales se llevaron a cabo con los recursos que se tenían, elaborando de manera casera e improvisando herramienta para los avances de las metas.

A continuación, se desglosa la cantidad que se generó de composta en el periodo:

1.3 SERVICIOS DE MANTENIMIENTO EN LOS VIVEROS MUNICIPALES			
Ubicación de viveros	ENERO	FEBRERO	MARZO
Av. 95 norte entre las calles 14 y 16 Col. Ejido	14	21	12
Calle Misión del Carmen con Misión de los Arcos, Frac. Misión del Carmen	17	14	13
<b>Total de servicios de mantenimiento en el periodo</b>	31	35	25
		<b>91</b>	

A través del Link <https://www.facebook.com/SServPubSolidaridad/?ti=as> se podrá consultar la información de las actividades realizadas por la Dirección de Espacios Públicos.







<b>“MANTENIMIENTO PARA LA INFRAESTRUCTURA FÍSICA Y ESPACIOS PÚBLICOS”</b>	
Unidad Administrativa:	Dirección de Espacios Públicos
Línea de acción PMD:	3.1.1. Implementar el programa manos a la obra y una obra por día, para limpiar espacios públicos, mejorar y optimizar la imagen urbana del municipio de solidaridad.
Periodo que se informa:	Del: 01 de enero al 31 de marzo 2022

**Objetivo Proyecto/Actividad:**

Mantener y mejorar las condiciones en la infraestructura física en parques y domos, así como en los cenotes de parques para preservar el saneamiento ambiental, así como proporcionar bienestar y prevenir la inseguridad.

**Población Objetivo:**

Parques, domos, áreas verdes y cenotes de parques en el Municipio de Solidaridad, donde la ciudadanía disfruta de actividades de sano esparcimiento.

**Descripción Proyecto/Actividad:**

Se efectúan actividades de poda y limpieza en los espacios públicos de acuerdo a un cronograma de trabajo mensual que en base a un recorrido previo se agenda por zona que requiera atención inmediata o de acuerdo a los reportes o peticiones ciudadanas, para que cada una pueda ser atendida. Por tanto, los 220 parques y áreas verdes existentes en el municipio se van rotando mensualmente por colonia o zona distribuyendo a las cuadrillas de trabajo. Para la actividad de pintura se determina las áreas que requieran con urgencia el mantenimiento, aunque debe ser mínimo dos veces al año para conservar sus estructuras, por ello, hay una cuadrilla especial para esta actividad. En el caso de los cenotes se efectúa pepeña de basura, poda, rastrillado, etc. en base a una calendarización mensual.

**Actividades Realizadas y Resultados Obtenidos:**

La meta anual es efectuar 1,140 servicios de mantenimiento, este trimestre se programó 355 servicios y se realizaron 388 servicios de mantenimiento siendo aceptable dentro de la meta programada. Se realizaron 62 servicios de pintura en parques y domos, 18 servicios de pintura en guarniciones, 241 servicios de poda y limpieza, 64 servicios de apoyo a escuelas y 3 servicios de limpieza general en cenotes. Por tanto, la meta superó lo programado derivado de los apoyos que se brindaron a escuelas y actividades extraordinarias como pintura en guarniciones.

A través del Link <https://www.facebook.com/SServPubSolidaridad/?ti=as> se podrá consultar la información de las actividades realizadas por la Dirección de Espacios Públicos.







## REALIZACIÓN DE SERVICIOS DE MANTENIMIENTO EN PARQUES Y DOMOS.

### Objetivo Proyecto/Actividad:

Mejorar las condiciones de los parques y domos del Municipio de Solidaridad a través de servicios de pintura o mantenimiento en la infraestructura urbana con la finalidad de brindar mejores condiciones a las instalaciones destinadas a las actividades de convivencia social.

### Población Objetivo:

Parques y domos del Municipio de Solidaridad donde la ciudadanía disfruta de actividades de sano esparcimiento.

### Descripción Proyecto/Actividad:

Con la finalidad de realzar la imagen urbana, fomentar actividades deportivas, lugares de convivencia y recreación familiar para los Solidarences; se efectúa el mantenimiento de parques, domos y campos deportivos con la aplicación de pintura en muros, columnas, bardas, bancas, gradas, guarnición de las áreas de juegos infantiles y aparatos de ejercicio. Empleando una cuadrilla especial de pintura que previamente limpia la zona y posteriormente raspa el área para ser aplicada la pintura correspondiente, utilizando herramientas como machetes, cepillos de raspado, escobas, espátulas, rodillos, brochas y pintura acrílica, vinílica, esmalte y tráfico. Lo anterior, para la conservación de los espacios públicos, mismas que son programadas de acuerdo a un censo previo para su rehabilitación o por requerimiento de la ciudadanía.

### Actividades Realizadas:

Durante este primer trimestre, se efectuó la cantidad de 62 servicios de pintura de los 131 que se tenían programados, por lo que la meta quedó por debajo de lo programado derivado de la falta de suministro y materiales para la conclusión de los trabajos que se tenían programados, por tanto, se procedió a efectuar pintura en guarniciones de avenidas con el material que se contaba, realizando la cantidad de 22,591 metros lineales de pintura.

Sólo en el mes de enero se efectuó la cantidad de 55 servicios de mantenimiento en parques y domos, para el mes de febrero se realizó la cantidad de 7 servicios, beneficiando a colonias o fraccionamientos como Frac. Villas del Sol, Nichte Ha, Ejido, 28 de julio, Mundo Hábitat, Misión de las Flores, Villamar I y II, Galaxia del Carmen I y II, La Guadalupana, Villas Riviera, Bellavista, Luis Donaldo Colosio, etc.



H. AYUNTAMIENTO DE SOLIDARIDAD  
DIRECCIÓN DE ESPACIOS PÚBLICOS  
MUNICIPALES  
PLAYA DEL CARMEN, QUINTANA ROO  
2021 - 2024



H. AYUNTAMIENTO DE SOLIDARIDAD  
SECRETARÍA DE SERVICIOS PÚBLICOS  
MUNICIPALES  
PLAYA DEL CARMEN, QUINTANA ROO  
2021 - 2024







A continuación, se desglosa los servicios efectuados en el periodo:

TABLA 2.1 SERVICIOS DE PINTURA EN PARQUES Y DOMOS		
Nº	Fecha	Ubicación
1	01 de enero	Parque Del Ejido, ubicado sobre Av. Diagonal 80 pte. Entre las calles 4 y 8 norte de la Col. Ejido
2	1 de enero	Quinto Parque de Villas del Sol
3	1 de enero	Cuarto parque de Villas del Sol
4	3 de enero	Parque ubicado en calle 20 norte entre calles Fernando Montes de Oca y Vicente Suarez de la Col. Nicté Ha
5	3 de enero	Parque Ubicado en Circuito Misión de San Carlos con Misión del Prado del Frac. Misión del Carmen
6	4 de enero	Parque ubicado sobre Av. Misión del Carmen entre Av. 28 de julio y calle Mar Rojo del Frac. Misión Villamar I
7	4 de enero	Calle Boca paila con calle Cozumel entre calle Tulum de la Col. 28 de julio
8	5 de enero	Parque ubicado sobre Av. Chemuyil con Av. 28 de Julio del Frac. Misión Villamar I
9	5 de enero	Parque de Av. Misión del Carmen con Blvd. Misión Villamar del Frac. Villamar I
10	6 de enero	Frac. Villamar II sobre av. Chemuyil esquina av. Antillas
11	6 de enero	Parque de Av. De las Naciones entre Blvd. De las Américas con Calle Chile en Frac. Mundo Hábitat
12	6 de enero	Parque de Av. Del Golfo con calle Panamá y Guatemala del Frac. Mundo Hábitat
13	6 de enero	Parque de Av. Del Golfo entre las calles Aruba, Belice y Blvd. De las Américas del Frac. Mundo Hábitat
14	07 de enero	Parque Glendale sobre av. 30 nte. Con calle 110 nte. De la Col. Colosio.
15	07 de enero	Parque de Av. Flor de Ciruelo entre Blvd. Las Palmas II con calle Palma Parasol en Frac. Palmas II
16	07 de enero	Parque de calle 10 norte con calle Agustín Melgar de la Col. Nicté Ha.
17	07 de enero	Parque Villamar II sobre esquina av. Islas Bermudas y av. Islas Azores
18	07 de enero	Parque 5 del Frac. Villamar II sobre esquina Isla Ibiza y av. Isla Azores.
19	08 de enero	Parque ubicado sobre Av. Cancún, entre las calles Colombia y Honduras del Frac. La Guadalupana
20	11 de enero	Tercer parque de Villas del Sol
21	10 de enero	Parque Balamtun ubicado sobre Av. Xcalacoco con calle Balam-Tun y Kim del Frac. Balamtun
22	10 de enero	Parque en Frac. Misión de las Flores sobre Av. Lilis con Ave del Paraíso
23	12 de enero	Primer parque del Frac. Villas del Sol
24	12 de enero	Parque de Cto. Águilas con Blvd. Las Palmas en Frac. Las Palmas I
25	12 de enero	domo de calle 104 entre las avenidas 25 y 30 de la Col. Colosio
26	13 de enero	Parque la Mujer ubicado sobre av. 135 poniente entre las calles 16 y 18, Col. Ejido
27	13 de enero	Parque del Fraci. Villamar II sobre av. Islas Azores esquina Islas Antillas
28	13 de enero	Segundo Parque de Villas del Sol ubicado sobre Av. CTM
29	14 De enero	Parque del Pulpo en Frac. Galaxia del Carmen II ubicado sobre av. Petempich entre Av. Laguna de Nichupté con calle Río San Fernando
30	14 De enero	Parque sobre Av. Islas Bermudas con calle Islas Victoria en Frac. Villamar II - parque 6A
31	14 De enero	Parque sobre Av. Islas Bermudas con calle Islas Tenerife en Frac. Villamar II - parque 6B
32	14 De enero	Parque sobre Av. Islas Bermudas con calle Islas de Pascua en Frac. Villamar II - parque 7A
33	14 De enero	Parque sobre Av. Islas Bermudas con calle Islas Malvinas en Frac. Villamar II - parque 7B
34	17 de enero	Parque sobre Av. Chemuyil con calle Islas Marianas en Frac. Villamar II (triángulo 1)
35	17 de enero	Parque sobre Av. Chemuyil con calle Islas Marianas en Frac. Villamar II (triángulo 2)







36	17 de enero	Parque sobre Calle Mar Caribe entre Playa Larga y Playa Icacos en Frac. Villamar I
37	17 de enero	Parque sobre Blvd. Misión Villamar entre Playa Condesa y Playa Copacabana del Frac. Villamar I
38	17 de enero	Parque sobre Blvd. Las Palmas II con calle Palma Yagua y Palma Yarey del Frac. Palmas II
39	17 de enero	Parque sobre Blvd. Las Palmas II con calle Palma Abanico y Av. Flor de Nochebuena del Frac. Palmas II
40	18 de enero	Parque sobre Av. Flor de Ciruelo entre Av. Solidaridad y calle del Fuego en Frac. Paseo Los Olivos
41	19 de enero	Parque sobre Av. De los Olivos con Av. Constituyentes del Frac. Misión de las Flores
42	19 de enero	Parque sobre Calle Flor de Naranja con Plumbago y Av. Constituyentes del Frac. Misión de las Flores
43	20 de enero	Parque sobre Av. Lilis con calle Flor de Romero en Frac. Misión de las Flores
44	20 de enero	Parque sobre Av. Lilis y avenida Ave del Paraíso del Frac. Misión de las Flores
45	20 de enero	Parque sobre Av. Lilis con Av. Constituyentes del Frac. Misión de las Flores
46	20 de enero	Parque sobre Calle Río de Janeiro entre las calles Brasilia, Río Jutai y Brasil del Frac. Villas Riviera
47	21 de enero	Parque cenote ubicado en el fraccionamiento pescadores sobre calle Ostreros con av. Laak.
48	21 de enero	Parque sobre av. 30 y 25 entre las calles 68 y 70 de la Col. Colosio.
49	21 de enero	Parque ubicado en Calle Río de Janeiro entre las calles Brasilia, Río Jutai y Brasil del Frac. Villas Riviera.
50	24 de enero	Parque domo sobre av. 25 con Av. CTM de la Col. Zazil Ha.
51	24 de enero	Parque sobre Calle 40 norte entre calle 20 bis norte y av. 20 norte de la Col. Zazil Ha.
52	25 de enero	Parque sobre Av. 120 sur y 125 sur con calles 1ra y 3ra sur de la Col. Bellavista.
53	26 de enero	Parque sobre Av. 125 sur y 130 sur con calles 21 y 23 sur de la Col. Bellavista.
54	27 de enero	Parque sobre Calle Cráter entre las calles Lluvia y Fuego del Frac. Galaxia del Carmen I
55	27 de enero	Parque sobre Calle Gruta entre las calles Cascadas y Cenote del Frac. Galaxia del Carmen.
56	01 de febrero	Parques junto al CRIM Bellavista ubicado sobre calle 11 sur y 13 sur entre las avenidas 130 y 135 sur de la Col. Bellavista
57	01-03 febrero	Unidad deportiva Luis Donald Colosio sobre av. 30 norte entre calle 104 y calle 98 norte.
58	8 de febrero	Parque Torcaza Migratoria, Frac. Villas del Sol
59	14 de febrero	1er parque de Villas del Sol sobre Av. CTM con Gaviotas
60	14 de febrero	3er parque de Villas del Sol sobre Av. CTM con av. Laak
61	18 al 24 de febrero	Coordinación de Servicios Públicos en Puerto Aventuras
62	18 al 24 de febrero	Debajo de puente de la Carretera Federal
<b>TOTAL, DE SERVICIOS DE PINTURA 62</b>		



H. AYUNTAMIENTO DE SOLIDARIDAD  
DIRECCIÓN DE ESPACIOS PÚBLICOS  
MUNICIPALES  
PLAYA DEL CARMEN, QUINTANA ROO  
2021 - 2024



H. AYUNTAMIENTO DE SOLIDARIDAD  
SECRETARÍA DE SERVICIOS PÚBLICOS  
MUNICIPALES  
PLAYA DEL CARMEN, QUINTANA ROO  
2021 - 2024





**TABLA 2.2 METROS LINEALES DE PINTURA EN GUARNICIONES**

Nº	Fecha	Ubicación	Cantidad
1	01 de febrero	sobre av. Colosio iniciando de carretera federal hacia av. montes azules	2800
2	9 de febrero	calle chichen Itzá y 3 calles cerradas, se llegó hasta la calle Gaviotas	1200
3	11 de febrero	Av. Universidades iniciando de Av. Paseo del Mayab hacia av. Tecnológico llegando a la calle coral negro.	790
4	12 de febrero	Av. Universidades iniciando de calle Coral Negro hacia la av. Tecnológico llegando hasta la escuela la Salle.	792
5	19 de febrero	Av. 28 de julio, iniciando de la carretera federal hacia la av. Sian Kaan	300
6	21 de febrero	av. Andrés Quintana Roo iniciando de la carretera federal hasta la av. 75, Col. El Pedregal	2000
7	24 de febrero	Av. 28 de julio, de carretera federal hacia av. Paseo del Mayab faltando 60 mts.	2200
8	25 al 28 de febrero	Sobre av. 28 de Julio iniciando de la altura de la iglesia hacia calle Tulum	300
9	28 de febrero	Glorieta debajo del puente con av. ctm con carretera federal	1200
10	4 al 8 de marzo	Sobre av. CTM con carretera federal	1260
11	10 de marzo	Calle 60 norte	500
12	11 de marzo	Carretera federal Playa Puerto Aventura sobre Xcaret	1500
13	11 de marzo	Sobre diagonal 11 sur iniciando de calle 65 hacia av.80 sur	1050
14	12 de marzo	Sobre av. Pintores iniciando de carretera federal hacia la 5ta av. Col. Nichte ha.	1250
15	14 de marzo	Perímetro del domo de la Col. Nichte ha.	689
16	18 y 22 de marzo	Sobre av. 10 iniciando de la calle Vicente Suarez hacia la calle Constructores, Sobre av. 10 iniciando de av. Pintores hacia av. Colosio y Sobre av. 10 iniciando de la Col. Colosio hacia la calle 108	2100
17	18 y 22 de marzo	Sobre av. 30 iniciando de av. pintores hacia el parque Glendale y Sobre av. 30 sobre la calle 110	1900
18	23 de marzo	Colonia Colosio iniciando de calle 98 norte hacia calle 90 norte	760
<b>TOTAL DE METROS LINEALES DE PINTURA EN GUARNICIONES</b>			<b>22591</b>



H. AYUNTAMIENTO DE SOLIDARIDAD  
DIRECCIÓN DE ESPACIOS PÚBLICOS  
MUNICIPALES  
PLAYA DEL CARMEN, QUINTANA ROO  
2021 - 2024





H. AYUNTAMIENTO DE SOLIDARIDAD  
SECRETARÍA DE SERVICIOS PÚBLICOS  
MUNICIPALES  
PLAYA DEL CARMEN, QUINTANA ROO  
2021 - 2024







**Evidencia Fotográfica:**



A través del Link <https://www.facebook.com/SServPubSolidaridad/?ti=as> se podrá consultar la información de las actividades realizadas por la Dirección de Espacios Públicos.

**EJECUCIÓN DE SERVICIOS DE PODA Y LIMPIEZA EN LOS ESPACIOS PÚBLICOS.**

**Objetivo:**

Garantizar entornos de sano esparcimiento a la ciudadanía a través de servicios de poda y limpieza que coadyuvan en la preservación del saneamiento ambiental.

**Población Objetivo:**

Parques y áreas verdes del Municipio de Solidaridad donde la ciudadanía disfruta de actividades de sano esparcimiento.

**Descripción:**

Para asegurar la conservación, fomento, aprovechamiento y cuidado de las áreas verdes del Municipio de Solidaridad es indispensable el mantenimiento continuo con servicios de poda de pasto, chapeo y desramado de árboles en parques, áreas verdes, domos y campos deportivos con apoyo de cuadrillas de limpieza; las cuales utilizan herramientas de trabajo como desbrozadoras, rastrillos, escobas, machetes, recogedor reforzado, carretillas, tijera para podar, motosierras y podadoras de altura para el desramado de árboles; esto con base a una calendarización diaria para atender los 220 parques y áreas verdes registrados, mismas que son programadas de manera mensual con forme a las necesidades de cada colonia o por reporte ciudadano.

*[Handwritten signature]*



H. AYUNTAMIENTO DE SOLIDARIDAD  
DIRECCIÓN DE ESPACIOS PÚBLICOS  
MUNICIPALES  
PLAYA DEL CARMEN, QUINTANA ROO  
2021 - 2024



H. AYUNTAMIENTO DE SOLIDARIDAD  
SECRETARÍA DE SERVICIOS PÚBLICOS  
MUNICIPALES  
PLAYA DEL CARMEN, QUINTANA ROO  
2021 - 2024

*[Handwritten signature]*







Con la ayuda de estas acciones se prevén la disminución o prevención de la violencia de género contra la mujer, se mantienen espacios con mejores condiciones de salud y bienestar para la población, así como la conservación del saneamiento ambiental. Así también, cuando ocurren fenómenos meteorológicos se coadyuva con las autoridades competentes en el desramado de árboles caídos, limpieza de rejillas, limpieza de calles o avenidas, para el despeje de vialidades con apoyo de brigadas de limpieza general.

**Actividades Realizadas:**

Durante este primer trimestre, se efectuó la cantidad de 241 servicios de pintura de los 280 que se tenían programados, siendo aceptable dentro de la meta programada, derivado de que se estuvo apoyando en la limpieza de escuelas para el regreso a clases, la cual se enlista en la tabla 2.5.

Para el mes de enero del año 2022, se realizaron 51 servicios de limpieza en parques y áreas verdes en diversos puntos de la ciudad; para el mes de febrero se efectuaron 107 servicios en colonias y fraccionamientos con más cantidad de parques y áreas verdes como son el Frac. Bosque Real, Santa Fe, Cataluña II, Villamar I, Villas del Sol y se inició el Frac. La Toscana concluyendo en el mes de marzo. Durante el mes de marzo se realizaron 83 servicios en colonias como Villas del Sol que sigue creciendo territorialmente, así también como en Puerto Aventuras y Puerto Maya, se atendió el Frac. Misión de las Flores y Las Palmas I, entre otros; sumando la totalidad de 241 servicios de enero a marzo como se muestra en la tabla 2.3.

A continuación, se desglosa los servicios de poda y limpieza efectuados en el periodo:

Actividad	ENERO	FEBRERO	MARZO
Áreas verdes	11	47	39
Parques	40	60	44
Total de servicios de poda y limpieza	51	107	83
		241	



H. AYUNTAMIENTO DE SOLIDARIDAD  
DIRECCIÓN DE ESPACIOS PÚBLICOS  
MUNICIPALES  
PLAYA DEL CARMEN, QUINTANA ROO  
2021 - 2024



H. AYUNTAMIENTO DE SOLIDARIDAD  
SECRETARÍA DE SERVICIOS PÚBLICOS  
MUNICIPALES  
PLAYA DEL CARMEN, QUINTANA ROO  
2021 - 2024





**TABLA 2.3 SERVICIOS DE PODA DE PASTO EN PARQUES, ÁREAS VERDES, DOMOS Y CAMPOS DEPORTIVOS**

Colonias/Fraccionamientos	Enero	Febrero	Marzo	Total
1 Bosque Real	2	10	2	14
2 Ejido	4	1	1	6
3 Misión de las Flores	3	1	6	10
4 La Toscana	1	4	4	9
5 Villamar I	5	0	2	7
6 Villamar II	4	4	3	11
7 Cataluña II	2	8	0	10
8 Las Palmas II	1	3	8	12
9 Misión del Carmen	2	1	0	3
10 Villas del Sol	10	18	14	42
11 Villas Riviera	1	1	0	2
12 Nueva Creación	2	0	0	2
13 El Pedregal	2	1	4	7
14 Puerto Maya	1	2	6	9
15 Puerto Aventuras	1	2	15	18
16 Galaxia del Carmen I	2	3	1	6
17 Galaxia del Carmen II	2	3	1	6
18 La Guadalupana	2	2	4	8
19 El Petén	1	1	0	2
20 Santa Fe	1	11	0	12
21 Bellavista	2	2	1	5
22 Forjadores	0	2	0	2
23 Nuevo centro urbano	0	2	0	2
24 Los Olivos	0	4	1	5
25 Villamar I	0	9	0	9
26 Cataluña I	0	2	0	2
27 Luis Donaldo Colosio	0	2	3	5
28 Nicté Ha	0	1	1	2
29 Centro	0	2	0	2
30 Las Palmas I	0	1	5	6
31 Mundo Hábitat	0	2	0	2
32 Pescadores	0	2	0	2
33 Real Ibiza	0	0	1	1
<b>Total de servicios de poda y limpieza</b>	<b>51</b>	<b>107</b>	<b>83</b>	<b>241</b>


H. AYUNTAMIENTO DE SOLIDARIDAD  
DIRECCIÓN DE ESPACIOS PÚBLICOS  
MUNICIPALES  
PLAYA DEL CARMEN, QUINTANA ROO

H. AYUNTAMIENTO DE SOLIDARIDAD  
SECRETARÍA DE SERVICIOS PÚBLICOS  
MUNICIPALES  
PLAYA DEL CARMEN, QUINTANA ROO





**Evidencia Fotográfica:**



A través del Link <https://www.facebook.com/SServPubSolidaridad/?ti=as> se podrá consultar la información de las actividades realizadas por la Dirección de Espacios Públicos.

**ACTIVIDADES COMPLEMENTARIAS**

Derivado de la realización de poda y limpieza de áreas, se generan las actividades que a continuación se muestran en la tabla 2.4:

TABLA 2.4 ACTIVIDADES GENERADAS DEL PODADO DE ÁREAS					
Nº	ACTIVIDAD	ene-22	feb-22	mar-22	Total
1	Pepena de basura y maleza kg.	410,125	288,650	740,687	1,439,462
2	Podado de pasto m <sup>2</sup>	993,292	846,860	1,280,120	3,120,272
3	Chapeo m <sup>2</sup>	8,400	8,860	5,026	22,286
4	Podado de setos ml.	1,895	3,188	6,427	11,510
5	Desramado de árboles (pzas.)	842	874	810	2,526
6	Limpieza de cocoteros (pzas)	452	786	1,102	2,340
7	Apoyo limpieza en dependencias (servicios)	15	9	21	45
8	Apoyo limpieza de escuelas (servicios)	16	21	27	64



H. AYUNTAMIENTO DE SOLIDARIDAD  
DIRECCIÓN DE ESPACIOS PÚBLICOS  
MUNICIPALES  
PLAYA DEL CARMEN, QUINTANA ROO  
2021 - 2024



H. AYUNTAMIENTO DE SOLIDARIDAD  
SECRETARÍA DE SERVICIOS PÚBLICOS  
MUNICIPALES  
PLAYA DEL CARMEN, QUINTANA ROO  
2021 - 2024







**TABLA 2.5 APOYO EN LIMPIEZA DE ESCUELAS**

Nº	Fecha	Escuela	Ubicación
1	03 de diciembre	Secundaria Gabriel García Márquez	Sobre Av. 110 sur entre calle 21 y 23 sur, Col. Ejido.
2	4 de enero	Evaristo Segundo Montejo Pérez	Av. Constituyente con av. Los Olivos.
3	5 de Enero	Jardín de niños Rivera Maya	Sobre Av. 100 entre calles 7 y 5 sur de la Col. Ejido.
4	6 de enero	Primaria Héroes de México	Ubicada sobre Av. Sur entre Av. Azulejos y Periférico a la altura del 2do parque de Villas del Sol.
5	07 de enero	Preescolar Solidaridad	Sobre av. 80 con calle 10 Col. Ejido.
6	10 de enero	Preescolar, Frida Kahlo	Galaxia II Sobre av. Río Bravo y calle Río Sta. María.
7	11 de enero	Jardín de niños Narciso Mendoza	Misión de las Flores sobre av. Lilis con calle Durazno
8	13 de enero	Ricardo López Méndez	Sobre calle 13 sur entre av. 95 y 100, Forjadores.
9	17 de enero	Secundaria Vicente Guerrero	Sobre av. Flor de Ciruelos con av. Constituyentes.
10	18 de enero	Primaria José Gonzalo López Esquivel	Sobre av. 130 sur con calle 13 y 15, Col. Bellavista.
11	19 de enero	Preescolar Tierra y Libertad	Sobre ave del Paraíso con av. Los Olivos, Misión de las Flores.
12	20 de enero	Primaria Leona Vicario	Sobre av. Islas Azores con esquina de la Av. Antillas, Frac. Villamar II
13	24 de enero	Secundaria Edmundo Villalba Rodríguez	Sobre av. 28 de Julio esquina Av. 115 en Col. Nueva Creación
14	25 de enero	Esc. Andrés Quintana Roo	Sobre av. Tumben Kin, en Frac. Cataluña I
15	26 de enero	Primaria Justo Sierra	Sobre Av. Flor de Ciruelos con Calle Arenga del Frac. Las Palmas II
16	27 de enero	Primaria Rodolfo Menéndez de la Peña	Sobre calle Juan Escutia con av. 15 de la Col. Nichte-Ha
17	02 de febrero	Primaria Rodolfo Menéndez de la Peña	Sobre av. 15 con calle Juan Escutia, Col. Nichte ha.
18	02 de febrero	Edmundo Villalba Rodríguez	Sobre av. 28 de julio con esquina av. 115, Nueva creación.
19	03 de febrero	Ejército Mexicano	Sobre av. Xeel Ha con esquina chichen Itza, Frac.
20	03 de febrero	Vicente Suarez	Sobre av. 10 con esquina calle 62, Col. Colosio.
21	04 de febrero	Andrés Henestrosa	Sobre av. Solidaridad con av. las Américas, Frac. Mundo Hábitat.
22	04 de febrero	Jardín de niño Gonzalo Guerrero	Sobre Av. 35 con calle 20 y 22, Col. Gonzalo Guerrero.
23	8 de febrero	Primaria Rivera Maya	Sobre Av. Cancún con calle Trinidad y Tobago. Col. La Guadalupana.
24	09 de febrero	Conalep	Sobre av. Tecnológico con calle Bahía de Chetumal, Col. Guadalupana.
25	10 de Febrero	Jardín de Niño Simón Bolívar	Sobre av. 15 con calle Agustín Manglar, Col. Nichte ha.
26	11 de febrero	Primaria Artículo 3ro Constitucional	Calle Pedregal entre las calles Agua y Fuego del Frac. Galaxia I
27	14 de febrero	Jardín de Niños Laura Menéndez de la Cuenca	Av. Misión del Carmen con calle Misión de Santa Inés del Frac. Misión del Carmen
28	15 de febrero	Jardín de Niños Andrés Quintana Roo	Av. Islas Azores con Av. Islas Antillas en Frac. Villamar II
29	16 de Febrero	Jardín de Niños 18 de Marzo	Poblado de Nuevo Noh Bec
30	17 de Febrero	Colegio de Bachilleres	Calle 12 norte con Av. 30, Col. Centro



H. AYUNTAMIENTO DE SOLIDARIDAD  
DIRECCIÓN DE ESPACIOS PÚBLICOS  
MUNICIPALES

PLAYA DEL CARMEN, QUINTANA ROO

www.gobiernosolidaridad.gob.mx



H. AYUNTAMIENTO DE SOLIDARIDAD  
SECRETARÍA DE SERVICIOS PÚBLICOS  
MUNICIPALES  
PLAYA DEL CARMEN, QUINTANA ROO  
2021 - 2024



SolidaridadAyto



AytoSolidaridad



AyuntamientodeSolidaridad





31	17 de Febrero	Jardín de Niños Luis Donaldo Colosio	Av. del Carmen con calle Buenos Aires del Frac. El Petén
32	18-23 de febrero	Conclusión Colegio de Bachilleres	Calle 12 norte con Av. 30, Col. Centro
33	18 de febrero	Jardín de Niños 28 de Julio	Av. Misión del Carmen con calle Cozumel del Frac. Misión del Carmen
34	22 y 23 de febrero	Primaria Xaman Ha	Av. 35 con calle 22 de la Col. Gonzalo Guerrero
35	24 de Febrero	Jardín de niños El Pedregal	Calle 60 norte con avenida Andrés Quintana Roo, Col. El Pedregal
36	24 de Febrero	Primaria Xcaret	Calle Gorriones con calle Águilas en Frac. Villas del Sol
37	18 al 24 de Febrero	Escuela Telesecundaria Luis Manuel Aguilar	Calle Xiat del Frac. Puerto Aventuras
38	25 de febrero	Primaria Adriana Beatriz Cupul Itza.	Sobre av. 20 norte con calle Agustín Melgar, Col. Nicté Ha. Sobre av. Andrés Quintana Roo entre av. 34 calle 60, Col. El pedregal.
39	25 de febrero	Estancia Infantil El Pedregal.	Sobre av. 35 con calle 40 , Col. Zazil Ha
40	28 de febrero	Jardín de niño Diana Laura Rojas.	Sobre av. sur con av. Laak, Fracc. Villas del Sol.
41	01 de marzo	Jardín de niño Elio Carmichael.	Sobre av. sur, Frac. Villas del Sol
42	01 de marzo	Cetmar.	Sobre av. Ctm, frac. Real Ibiza.
43	02 de marzo	Primaria Kulkukán.	Sobre av. 15 y 20 con calle 12 y 14 col. Centro.
44	04 de marzo	Secundaria Ignacio Zaragoza	Poblado Cristo Rey
45	06 de marzo	Jardín de niño Alfonso García Robles	Sobre av. 80 con calle 23, Col. Ejido.
46	08 de marzo	Jardín de niños Jancito Pat	Sobre av. 105 con calle 36 y 38 Col. Ejido.
47	09 de marzo	Primaria José Fernando de Lizardi	Poblado Nuevo Nobec.
48	10 de marzo	Primaria Territorial de Quintana Roo	Poblado Cristo Rey
49	11 de marzo	Primaria Constituyentes de 1974	Sobre av. Los Olivos con ave del paraíso
50	14 de marzo	Primaria Evaristo Segundo Frac. Mision de las Flores	Sobre av. 75 norte con calle 10norte, Col. Ejido.
51	15 de marzo	Primaria Rodolfo Cisneros Camara	Pob. Nuevo Noc
52	16 de marzo	Telesecundaria Mario Garrido Bobadilla.	Pob. Cristo Rey
53	17 de marzo	Telesecundaria Iván Santo Escobar	Calle Ciricote y Calle Xiat Pob. Puerto Aventuras
54	17 de marzo	Esc. Prim. Miguel Ortega Navarrete	Sobre av. Calzada Puerto Maya, frac. Puerto Maya.
55	18 de marzo	José Antonio Tzuc Esparza	Calle 100 con 5 y 7 sur, Col. Ejido.
56	18 de marzo	Rivera Maya	Sobre av. del Carmen, Frac. Villa Riviera.
57	22 de marzo	Jardín de niño Sian Kan	Sobre av. México con av. Brasil, Col. Guadalupana.
58	23 de marzo	Secundaria González Zapata	Fraccionamiento Puerto Maya
59	24 de marzo	Jardín de niño Miguel Miramón	Sobre av. Calzada del Sol, Frac. Puerto Maya.
60	25 de marzo	Primaria Eulalia Guzmán	Sobre av. chit, Poblado Puerto Aventuras
61	28 de marzo	Secundaria Luis Manuel Aguilar	Sobre av. viveros, Pob. Puerto Aventuras
62	29 de marzo	Primaria Miguel Ortega	Av. Aurora con av. Calzada del Frac. Puerto Maya.
63	30 de marzo	Primaria Luis Colosio	Av. Calzada del Sol Frac. Puerto Maya.
64	31 de marzo	Primaria Benjamín Bloom	
<b>TOTAL DE SERVICIOS DE APOYO DE LIMPIEZA EN ESCUELAS</b>			<b>64</b>







**REALIZACIÓN DE SERVICIOS DE LIMPIEZA GENERAL DE CENOTES**

**Objetivo Proyecto/Actividad:**

Preservar los cenotes que se encuentran en parques o áreas verdes, con actividades que coadyuvan en su ecosistema.

**Población Objetivo:**

Cenotes en parques y áreas verdes del Municipio de Solidaridad donde la ciudadanía disfruta de actividades recreativas y su cuidado.

**Descripción Proyecto/Actividad:**

Dentro de los parques o áreas verdes del municipio encontramos cenotes en abandono total con basura, maleza crecida en los alrededores y en algunos casos sin los señalamientos adecuados para el cuidado y preservación de estos sistemas de ríos subterráneos tan importantes de nuestro municipio y que requieren una labor de concientización hacia la ciudadanía.

Es por ello, que se ha implementado la iniciativa de brindarles mantenimiento de limpieza para coadyuvar en su conservación con apoyo de cuadrillas de limpieza que, al efectuar limpieza en un parque previamente programado que cuente con cenote, se ingresa a la zona perimetral del cenote para efectuar poda e internamente se realiza pepena de basura. Se tiene programado dar 6 servicios en cada trimestre.

**Actividades Realizadas:**

Durante este primer trimestre, se efectuó la cantidad de 3 servicios de limpieza en el Frac. Villas del Sol y Cataluña II, de los 6 que se tenían programados; por lo que la meta quedó por debajo de lo programado derivado del apoyo que se brindó al programa de regreso a clases, por tanto, los servicios de limpieza se prestaron para ese programa.

A continuación, se desglosa los servicios efectuados en el periodo:

TABLA 2.5 LIMPIEZA DE CENOTES		
Nº	Fecha	Ubicación
1	04 de enero	Cenote de Papalote ubicado en la cerrada Ostreros y calle Avocetas, 4to. parque de Villas del Sol.
2	20 de enero	Cenote ubicado en el Frac. Villas del Sol sobre av. Laak con cerrada Ostreros.
3	18 de febrero	Frac. Cataluña II sobre Calle Ripoles.
<b>TOTAL DE SERVICIOS DE LIMPIEZA REALIZADOS 3</b>		



H. AYUNTAMIENTO DE SOLIDARIDAD  
DIRECCIÓN DE ESPACIOS PÚBLICOS  
MUNICIPALES

PLAYA DEL CARMEN, QUINTANA ROO  
2021 - 2024



H. AYUNTAMIENTO DE SOLIDARIDAD  
SECRETARÍA DE SERVICIOS PÚBLICOS  
MUNICIPALES


PLAYA DEL CARMEN, QUINTANA ROO  
2021 - 2024







**Evidencia fotográfica de la actividad.**



A través del Link <https://www.facebook.com/SServPubSolidaridad/?ti=as> se podrá consultar la información de las actividades realizadas por la Dirección de Espacios Públicos.



**H. AYUNTAMIENTO DE SOLIDARIDAD  
DIRECCIÓN DE ESPACIOS PÚBLICOS  
MUNICIPALES  
PLAYA DEL CARMEN, QUINTANA ROO  
2021 - 2024**



**H. AYUNTAMIENTO DE SOLIDARIDAD  
SECRETARÍA DE SERVICIOS PÚBLICOS  
MUNICIPALES  
PLAYA DEL CARMEN, QUINTANA ROO  
2021 - 2024**





"MANTENIMIENTO EN CAMELLONES Y PARQUES LINEALES"	
Unidad Administrativa:	Dirección de Espacios Públicos
Línea de acción PMD:	3.I.8. mejorar el servicio de limpieza y recolección en residuos sólidos fortaleciendo el parque vehicular, estableciendo mejores rutas, e implementando programas de trabajo más eficientes.
Periodo que se informa:	Del: 01 de enero al 31 de marzo 2022

**Objetivo Proyecto/Actividad:**

Mejorar y fortalecer los servicios encaminados a la limpieza de los camellones y parques lineales para el aprovechamiento de los solidaridenses, para preservar un entorno ambiental más limpio y mejorar la salud pública.

**Población Objetivo:**

Ciudadanía en general perteneciente al Municipio de Solidaridad, así como turistas nacionales y extranjeros.

**Descripción Proyecto/Actividad:**

El Municipio de Solidaridad requiere una constante atención en sus servicios de limpieza enfocados a los camellones de avenidas por el tráfico vial y la imagen que proporciona la ciudad, el municipio representa una fuente importante de ingreso turístico nacional y extranjero, por tanto, la imagen urbana es un gran aporte para que el comercio fluya de manera constante. Cuando una cuadrilla operativa ingresa a una colonia para efectuar la limpieza sobre las vialidades, se limpian todas las calles y avenidas con barrido fino y poda; levantando hojas secas, pepena de basura y barriendo el polvo fino o lodo en su caso.

Para fortalecer los servicios de recolección de residuos urbanos, el desecho vegetal es levantado diariamente por camionetas de redilas de 3.5 toneladas que es seccionada para ser trasladada una parte a los viveros municipales para ser triturado o aprovechar en compostaje, mientras que el restante es trasladado a su disposición final siendo el relleno sanitario. Para mantener en buenas condiciones el follaje de los árboles o plantas de ornato de camellones y áreas ajardinadas, se hidratan con la actividad de riego. De esta manera se mejora la atención a los servicios públicos y se mantiene una buena imagen urbana.

**Actividades Realizadas:**

La meta anual es equivalente a 831 servicios de mantenimiento en camellones y parques lineales, este trimestre se programó 240 servicios y se realizaron 426 servicios de mantenimiento superando la meta programada. Tan sólo en la actividad de limpieza de avenidas, se efectuaron 378 servicios y en materia de riego 48 servicios durante el trimestre.



H. AYUNTAMIENTO DE SOLIDARIDAD  
DIRECCIÓN DE SERVICIOS PÚBLICOS  
MUNICIPALES

H. AYUNTAMIENTO DE SOLIDARIDAD  
SECRETARÍA DE SERVICIOS PÚBLICOS  
MUNICIPALES





Por tanto, la meta se observa superada debido a la demanda ciudadana sobre la cantidad de avenidas que lucían descuidadas por falta de mantenimiento.

A través del Link <https://www.facebook.com/SServPubSolidaridad/?ti=as> se podrá consultar la información de las actividades realizadas por la Dirección de Espacios Públicos.

### REALIZACIÓN DE LIMPIEZA EN CAMELLONES DE AVENIDAS.

#### Objetivo Proyecto/Actividad:

Mantener en óptimas condiciones las avenidas del municipio que requieren constante atención para conservar el saneamiento ambiental e imagen urbana.

#### Población Objetivo:

Ciudadanía en general perteneciente al Municipio de Solidaridad, así como turistas nacionales y extranjeros.

#### Descripción Proyecto/Actividad:

Para mantener un municipio con servicios públicos eficientes, requiere una ardua labor en materia de limpieza constante, es por ello, que se efectúa de manera permanente la limpieza sobre las avenidas, calles y carretera federal que es el principal acceso a la ciudad; generando mayor impacto positivo con mejores entornos estéticos, ambientales y sociales a la ciudadanía, así mismo, las condiciones higiénicas son adecuadas para el entorno en el que viven. No menos importante, se contribuye en la disminución de actos delictivos al tener despejadas las banquetas o camellones de maleza, que al dejar mucho tiempo sin mantenimiento se pueden convertir en micro basureros, lo que se busca es conservar las calles y avenidas en excelentes condiciones.

#### Actividades Realizadas:

Durante este primer trimestre, se efectuó la cantidad de 2,936,670 metros lineales de camellones de avenidas limpiados de los 2,650,000 que se tenían programados, siendo aceptable dentro de la meta programada. La meta superó lo programado derivado de que se reforzó la limpieza en las avenidas por la demanda ciudadana, representando la cantidad de 378 servicios, manteniendo la limpieza permanente sobre la Carretera Federal hacia los 3 filtros policiacos hacia Mérida, Puerto Morelos y Tulum.

Se estuvo trabajando en el mes de enero en colonias como Nichte Ha sobre Av. Pintores, en el Centro sobre Avenida Benito Juárez, avenida 10, sobre avenida Sian Kaan, Colosio, Constituyentes, Chemuyil, etc. Para el mes de febrero se estuvo trabajando en Frac. Misión del Carmen sobre avenida Misión del Caribe; se ingresó sobre Av. Tecnológico, Universidades hacia la Col. Guadalupana, El Petén y Villas Riviera, efectuando limpieza calle por calle, así como en los Frac. Cataluña I y II. Para marzo, se continuaron algunas calles y avenidas, de la zona de Guadalupana, se entró sobre avenida Paseo del Mayab, Lilis,



H. AYUNTAMIENTO DE SOLIDARIDAD  
SECRETARÍA DE SERVICIOS PÚBLICOS  
MUNICIPALES  
PLAYA DEL CARMEN, QUINTANA ROO  
2021 - 2024







Prolongación Colosio, Flor de Ciruelo, Calle fuego de Paseo Los Olivos, por mencionar unos; sin embargo, se puede observar a detalle en la tabla 3.2.

A continuación, se describe en la tabla 3.1 los trabajos efectuados en el periodo:

TABLA 3.1 LIMPIEZA EN CAMELLONES DE AVENIDAS				
ACTIVIDAD	ENERO	FEBRERO	MARZO	TOTAL
Limpieza área (ml)	918,860	869,990	1,147,820	2,936,670
Limpieza área (servicios)	76	156	146	378

TABLA 3.2 CALLES Y AVENIDAS LIMPIADAS		
N°	UBICACIONES	FECHA
1	Av. 10 norte sobre Carretera Federal, Col. Centro.	ENERO
2	Av. CTM iniciando de av. 10 norte hacia av. 30 norte, Col. Centro.	ENERO
3	Av. 34 norte iniciando de Carretera Federal hacia av. 40 norte.	ENERO
4	Av. CTM iniciando de av. 30 norte hacia la Carretera Federal.	ENERO
5	Carretera Federal iniciando de av. Constituyentes hacia calle 26.	ENERO
6	Carretera Federal bajo el puente iniciando de calle 26 norte hacia av. 38.	ENERO
7	Av. 15 iniciando de calle 14 hacia av. Constituyentes.	ENERO
8	Av. Juárez iniciando de la 5ta av. Hacia Carretera Federal.	ENERO
9	Av. Xcalacoco con Carretera Federal.	ENERO
10	Av. Continente iniciando de av. Boulevard de las Américas hacia la calle Bahamas.	ENERO
11	Av. Constituyentes iniciando de av. Arco Vial hacia av. 135.	ENERO
12	Av. 38 iniciando de av. Arco Vial.	ENERO
13	Av. 10 iniciando de av. Juárez hacia av. Constituyentes.	ENERO
14	Av. 135 hacia av. Paseo del Mayab.	ENERO
15	Av. Constituyentes iniciando de av. Paseo del Mayab hacia av. Flor de Ciruelo.	ENERO
16	Calle sobre av. Pintores hacia av. 5ta.	ENERO
17	Av. Pintores iniciando de calle 15 hacia av. 110	ENERO
18	Carretera federal iniciando de entrada de la Guadalupana hacia av. Del Paraíso.	ENERO
19	av. Prolongación iniciando de av. Loros hacia el Frac. Pescadores.	ENERO
20	Av. Solidaridad iniciando de av. Chemuyil hacia Carretera Federal.	ENERO
21	Av. CTM iniciando del primer parque hacia el segundo parque del Frac. Villas del Sol	ENERO
22	Sobre av. 10 iniciando de calle 99 hacia av. Colosio, Col. Colosio.	ENERO
23	Av. 75 iniciando de calle 38 hacia av. Constituyentes.	ENERO
24	av. Constituyentes iniciando de av. Lilis hacia av. los Olivos, Frac. Misión de las Flores.	ENERO
25	Carretera Federal debajo del puente iniciando de av. ctm hacia av. Constituyentes.	ENERO







26	Av. 75 sur entre av. Juárez y av. 11 sur, Col. Ejido.	ENERO
27	Av. Universidad iniciando del Fraccionamiento Playa Azul hacia Carretera Federal	ENERO
28	Autopista Mérida iniciando de la calle Búho hacia el Filtro de policía, Frac. Villas del Sol.	ENERO
29	Calle 38 iniciando de Carretera Federal hacia 5ta av. Col. Centro.	ENERO
30	Av. 10 iniciando de calle 1 sur hacia av. Juárez	ENERO
31	Av. Colosio iniciando de Carretera Federal hacia av. 115,	ENERO
32	Av. 115 iniciando de Carretera Federal hacia av. Tecnológico.	ENERO
33	Av. Constituyentes iniciando de Carretera Federal hacia av. 115	ENERO
34	Av. Lilis iniciando de Carretera Federal Mérida hacia av. Constituyentes.	ENERO
35	Av. Los Olivos iniciando de av. Constituyentes hacia av. sin nombre.	ENERO
36	Av. Playa del Sol iniciando de av. Xeel ha hacia el fondo.	ENERO
37	Sobre av. Colosio iniciando la 5ta av. hacia Carretera Federal	ENERO
38	Av. Sian Kan iniciando de av. Solidaridad hacia av. 28 de Julio, Frac Toscana.	ENERO
39	Sobre av. Lilis iniciando de av. CTM. Hacia av. sin nombre, Misión de las Flores.	ENERO
40	Sobre av. CTM iniciando de av. Pavo Real hacia av. Loros, Villas del Sol.	ENERO
41	Sobre av. 28 de Julio, iniciando de av. Sian kan hacia av. Chemuyil, la Toscana.	ENERO
42	Sobre av. 115 iniciando de av. Solidaridad hacia av. 28 de Julio Villamar I	ENERO
43	Av. Ciruelo iniciando de av. CTM hacia prolongación Colosio.	ENERO
44	Av. Sin Nombre iniciando de calle Nardos hacia av. Los Olivos.	ENERO
45	Av. Chemuyil iniciando de 28 de Julio hacia av. Solidaridad.	ENERO
46	Av. 65 entre calle 19 y 19 bis sur, Col Ejido sur	ENERO
47	Fraccionamiento Cataluña II sobre av. Tumben Kin	ENERO
48	Carretera Federal Cancún iniciando del hotel blue Bay hacia la moneda	ENERO
49	Calle 15 entre 130 y 135 sur, Col Bellavista.	ENERO
50	Sobre av. CTM iniciando de av. Periférico hacia av. Chit, frac. Villas del Sol.	ENERO
51	Sobre av. Pintores y av. 10 norte Col. Nicté Ha.	ENERO
52	Av. Sin nombre hacia el final de la avenida, Frac. Misión de las Flores.	ENERO
53	5ta av. De la Constituyente hacia la 34 bajando hacia la playa, Col. Centro.	ENERO
54	Av. Los Olivos con ave del Paraíso, frac. Misión de las Flores.	ENERO
55	Sobre av. Cigüeña iniciando de av. chit hacia av. Loros, Frac. Villas del Sol.	ENERO
56	Sobre av. Tecnológico iniciando av. Universidad hacia av. Paseo del Mayad.	ENERO
57	Sobre av. Arco Vial iniciando de av. Colosio hacia la av. 38.	ENERO
58	Sobre av. Constituyentes iniciando de Carretera Federal hacia av. 115.	ENERO
59	Av. Cigüeña iniciando de la av. Loros hacia av. Chit.	ENERO
60	Sobre av. 10 iniciando av. Constructores hacia av. Colosio.	ENERO
61	Av. Juárez iniciando de calle 80 poniente hacia av. 115.	ENERO
62	Sobre Carretera Federal iniciando de la moneda hacia la entrada de Puerto Morelos.	ENERO
63	Sobre av. Tecnológico iniciando de av. Chichen Itzá hacia av. Paseo del Mayad.	ENERO
64	Av. Arco vial iniciando de av. Constituyente hacia av. Juárez.	ENERO
65	Sobre. 85 diagonales iniciando de av. Constituyentes hacia av. Juárez.	ENERO







66	Av. 11 sur iniciando de av. 95 sur hacia av. 150, Col. Bellavista.	ENERO
67	Sobre av. Solidaridad iniciando de av. 115 hacia Carretera Federal.	ENERO
68	Sobre av. 10 iniciando de calle 56 hacia av. Colosio.	ENERO
69	Av. 30 iniciando de av. Juárez hacia av. Constituyente.	ENERO
70	Av. Juárez iniciando de av. 80 ponientes hacia av. 115.	ENERO
71	Sobre Carretera Federal iniciando frente de Liverpool hacia el filtro de policía.	ENERO
72	Sobre av. Arco vial iniciando de av. Constituyentes hacia av. Juárez.	ENERO
73	Col. Nichte ha iniciado de av. Constructores hacia av. Pintores.	ENERO
74	Sobre av. Cigüeña iniciando en av. Azulejos hacia av. chit.	ENERO
75	Sobre av. Xeel ha iniciado de av. Cancún hacia carretera federal.	ENERO
76	Sobre av.125 iniciando de av. solidaridad hacia av. Juárez.	ENERO
77	Av. Constituyentes iniciando de a av. Paseo del Mayad hacia av. Lilis.	FEBRERO
78	Sobre av. sur iniciando en av. Loros hacia av. Chit, frac, Villas del Sol..	FEBRERO
79	Sobre av. 10 iniciando calle 90 hacia av. Colosio.	FEBRERO
80	Sobre av. Juárez iniciando de av. 145 hacia la escuela Mayaland.	FEBRERO
81	Sobre av. del Carmen iniciando de av. Xeel ha hacia av. México.	FEBRERO
82	Sobre av. Arco Vial iniciando de la moneda hacia av. 85 diagonal sur.	FEBRERO
83	Sobre av.125 iniciando de av. Colosio hacia av. ctm.	FEBRERO
84	Sobre av. Paseo del Mayad iniciando de la entrada de Palmas I hacia av. ctm	FEBRERO
85	Sobre av. ctm iniciando de la quinta avenida hacia carretera federal.	FEBRERO
86	Av. Juárez iniciando de av. 10 hacia carretera federal.	FEBRERO
87	Av. sur iniciando en av. Pavo Real hacia av. Chit, frac, Villas del Sol.	FEBRERO
88	Sobre av. misión del Caribe, frac. Misión del Carmen.	FEBRERO
89	Carretera federal iniciando de la agencia Toyota hacia Bali.	FEBRERO
90	Av. del Carmen iniciando de av. México hacia av. Universidad.	FEBRERO
91	Sobre av. Arco vial iniciando av. 110 hacia carretera federal.	FEBRERO
92	Sobre av. 20 norte entre Constructores hacia calle Vicente Suarez, col. Nichte ha.	FEBRERO
93	Sobre av. pintores con calle Juan Escutia.	FEBRERO
94	Calle 38 hacia la calle 34	FEBRERO
95	Sobre av. 30 iniciando de la calle 26 hacia av. Colosio.	FEBRERO
96	Sobre av. Dzibanche iniciando de av. Hunab Ku hacia av. Mayapan, frac. Cataluña I	FEBRERO
97	Av. sur iniciando de av. azulejos hacia av. chit, frac. Villas del sol.	FEBRERO
98	Sobre av. Colosio de la 5ta av. hacia carretera federal.	FEBRERO
99	Sobre av. Sian kan iniciando de la calle los almendros hacia av. solidaridad	FEBRERO
100	Calle por calle iniciando de calle playa juventud hacia av. chichen Itzá.	FEBRERO
101	Debajo del puente iniciando de av. 11 sur hacia av. Juárez.	FEBRERO
102	5ta av. con ctm apoyo al área de mantenimiento	FEBRERO
103	Fraccionamiento santa fe iniciando de av. Colosio hacia av. los Cibeles.	FEBRERO
104	Sobre av. Mérida iniciando de av. lilis hacia av. pavo real.	FEBRERO
105	Sobre calle. 38 iniciando de la 5ta av. hacia carretera federal.	FEBRERO







106	Sobre av. aviación iniciando de carretera federal hacia av. 20 norte	FEBRERO
107	Sobre av. Chemuyil iniciando de av. 28 de julio hacia av. solidaridad, col. nueva creación.	FEBRERO
108	Sobre av. Colosio de av. 25 hacia carretera federal.	FEBRERO
109	Sobre av. flor de Ciruelo iniciando de av. ctm hacia autopista Mérida.	FEBRERO
110	Fraccionamiento Santa Fe iniciando de av. Montes Azules hacia av. los Cibeles.	FEBRERO
111	Sobre av. 115 iniciando de carretera federal hacia av. ctm.	FEBRERO
112	Sobre av. 115 iniciando de av. 28 de julio hacia av. solidaridad.	FEBRERO
113	Sobre av. Mayapan iniciando de av. Ich Xeel hacia av. paseo del Mayab.	FEBRERO
114	Sobre autopista Mérida iniciando de chanolandia hacia el segundo puente.	FEBRERO
115	Sobre calle 38 iniciando de la av. 30 hacia carretera federal.	FEBRERO
116	Sobre la 1 sur iniciando de av. 10 hacia carretera federal.	FEBRERO
117	Carretera federal, frente a la coca cola hasta la entrada del Fracc. la Guadalupana	FEBRERO
118	carretera federal iniciando de la 3era sur hacia la av. Colosio	FEBRERO
119	Frac. santa fe, av. Chemuyil con av. montes de los ángeles	FEBRERO
120	Frac. Marsella I, av. Flor de Acanto	FEBRERO
121	Frac. el peten, calle Haití con calle Colombia	FEBRERO
122	Frac. el peten; ecuador, costa rica, de la av. Xeel ha hasta la calle Colombia	FEBRERO
123	av. universidades, iniciando de la carretera federal hacia playa azul	FEBRERO
124	Frac. Cataluña II, av. tumben Kin	FEBRERO
125	Frac. galaxia del Carmen I, calle Agua con calle Fuego	FEBRERO
126	Col. Centro, av. 10 norte de la calle 2 norte a la av. Constituyentes	FEBRERO
127	Col. Centro; av. 11 sur, iniciando de la av. 70 sur a la av. 95 sur	FEBRERO
128	Col. centro; av. Colosio hacia la Carretera federal	FEBRERO
129	Av. Chemuyil hasta llegar a la av. montes de las cascadas	FEBRERO
130	carretera federal; 3ra sur hasta la av. ctm	FEBRERO
131	carretera federal; av. 25 hasta la av. 110	FEBRERO
132	Frac. Marsella; flor de acanto con calle cerrada Santander	FEBRERO
133	Frac. Cataluña II; av. tumben Kin entre av. 115 y calle Tarragona	FEBRERO
134	Frac. el peten; calle puerto rico, Cancún de la av. Xeel ha a la Colombia y en la c. Colombia de la c. Cancún a la c. misión y en la av. Brasil hasta llegar a los perímetros de ciudad maya coba	FEBRERO
135	Frac. la guadalupana; calle Uxmal, iniciando de la calle coba hacia la av. Xeel ha	FEBRERO
136	Av. Chemuyil con carretera federal, av. Chemuyil con av. 28 de julio	FEBRERO
137	Av. Chemuyil, iniciando de la av. Jacinto Pat hasta la calle islas Antillas	FEBRERO
138	Col. ejido; av. constituyentes de carretera federal la calle 70	FEBRERO
139	Col. centro; calle 8 norte de av. 30 hacia la carretera federal	FEBRERO
140	Av. Juárez entre calle 100 y 102	FEBRERO
141	Av. 70 norte a la av. 80 norte	FEBRERO
142	Av. constituyentes de la calle 80 norte a la calle 95norte	FEBRERO
143	Av. constituyentes, de la av. 115 hasta la av. 120 norte	FEBRERO
144	Av. tecnológico iniciando de la calle hipocampo hasta la av. universidades	FEBRERO
145	Av. tecnológico iniciando de la av. Chemuyil, sobre av. tecnológico hasta la av. 115	FEBRERO
146	Av. universidades, iniciando de la entrada a playa azul hacia la carretera federal	FEBRERO







147	Av. universidades con av. tecnológico	FEBRERO
148	Col. Ejido; av. 75 hasta la av. 85 bis	FEBRERO
149	Av. Juárez con carretera federal hasta llegar a la 758 norte	FEBRERO
150	Av. universidades, iniciando de la av. tecnológico hasta la entrada de Playa Azul	FEBRERO
151	Frac. El peten; calle Colombia, Nicaragua chile, Brasil.	FEBRERO
152	carretera federal de la c. 3 sur hasta la av. ctm	FEBRERO
153	Av. 115, iniciando de la calle 110 hasta 10mts antes de llegar a la diagonal 85	FEBRERO
154	Av. tumben Kin entre av. paseo del Mayab y calle Tarragona	FEBRERO
155	Av. Ixchel entre av. tuben Kin av. 28 de julio	FEBRERO
156	Av. monte de los Cibeles hasta llegar a la av. las cruces	FEBRERO
157	Av. universidades, iniciando a 50mts después del colegio Harvard hasta la UQROO	FEBRERO
158	Av. 115 sur, iniciando de la av. 95 sur a la av. 115	FEBRERO
159	iniciando de la av. 115 hasta llegar frente al banco hsbc	FEBRERO
160	Av. Sian kan sobre la av. Colosio hacia la carretera federal	FEBRERO
161	Av. Juárez de la diagonal 85 hasta la av. 115	FEBRERO
162	Av. Chemuyil, sobre la av. las cruces finalizando en la calle 38	FEBRERO
163	Av. universidades, iniciando dela uqroo hasta llegar al final de la av. universidades	FEBRERO
164	Av. 115, sobre la av. Colosio hasta llegar a la calle laguna de monte bello	FEBRERO
165	Av. 115 a la va. Colosio hasta la av. Mision del caribe	FEBRERO
166	Carretera federal, iniciando de la calle 3 sur hasta la av. Colosio	FEBRERO
167	Carretera federal, iniciando de la calle 3 sur hasta la av. Colosio	FEBRERO
168	Frac. el peten; calle Belice, habana, Haití, Venezuela, cuba Jamaica y Colombia colindantes con av. del Carmen	FEBRERO
169	Av. 11 sur, iniciando de la av. 115 a la av. 150	FEBRERO
170	Carretera federal, iniciando de la av. 11 sur hasta el arco vial	FEBRERO
171	Av. ixchel entre av. tumben kin y av. 28 de julio	FEBRERO
172	Av. solidaridad, iniciando de la carretera federal hasta la av. montes azules	FEBRERO
173	Frac. el peten; calle argentina, panamá, Uruguay, santo domingo, y Guatemala y av. Xeel ha y calle Colombia	FEBRERO
174	Av. 115 sobre av. 28 de Julio	FEBRERO
175	Av. Paseo de santa fe; calle 75 norte sobre av. las cruces	FEBRERO
176	Col. Zazil ha; av. Constituyentes a la calle 44 norte	FEBRERO
177	Carretera Federal de la calle 3 sur hasta la av. 28 de Julio	FEBRERO
178	Av. 115, iniciando a 50 mts antes de llegar a la glorieta diagonal 85 hasta el oxo de la diagonal 80	FEBRERO
179	Carretera federal iniciando de la av. 115	FEBRERO
180	Col. centro; calle 8 norte de carretera federal a la av. 10 norte	FEBRERO
181	Av. 115 iniciando del oxo diagonal 80 hasta el centro maya	FEBRERO
182	Carretera federal de la calle 3 sur hasta la av. 28 de julio	FEBRERO
183	Cerrada calandria y av. ctm del frac. villas del sol	FEBRERO
184	De av. Xeel ha hacia la av. tecnológico en frac. la Guadalupana	FEBRERO
185	Av. 35 sobre calle 80 hacia la carretera federal av. 35 iniciando de la av. Colosio dejando el corte hasta la calle 84	FEBRERO



H. AYUNTAMIENTO DE SOLIDARIDAD  
SECRETARÍA DE SERVICIOS PÚBLICOS  
MUNICIPALES

PLAYA DEL CARMEN, QUINTANA ROO







186	calle 44 a la av. Colosio de la col. Colosio	FEBRERO
187	Av. Solidaridad, iniciando de la av. montes azules hasta la av. Chemuyil	FEBRERO
188	Av. Paseo central entre av. Chemuyil frente a plaza las américas hacia av. 115	FEBRERO
189	Av. Colosio entre c. laguna de monte bello y av. paseo del Mayab en frac. galaxia del Carmen II	FEBRERO
190	Calle los Caracoles en frac. los Corales	FEBRERO
191	Bajo el puente iniciando de la c. 3 sur hasta 10 av. Juárez	FEBRERO
192	camellón central y ambos laterales iniciando de la c. 3 sur hasta 10 av. Juárez	FEBRERO
193	Av. solidaridad, iniciando de la av. Chemuyil hasta la av. del Carmen	FEBRERO
194	Av. 28 de Julio	FEBRERO
195	carretera federal, iniciando frente a playa caracol hasta llegar frente hacienda colonial	FEBRERO
196	av. paseo central sobre la av. 115 hasta llegar a la av. 135	FEBRERO
197	bajo el puente iniciando de la 3 sur hasta la av. 28 de julio	FEBRERO
198	Carretera federal iniciando frente a Liverpool hacia entrada del frac. el Tigrillo	FEBRERO
199	Bajo el puente iniciando de la av. Juárez hasta la c 14 norte	FEBRERO
200	Sobre av. 28 de julio hacia la av. Chemuyil	FEBRERO
201	5ta av. sobre av. Juárez hasta la av. constituyentes	FEBRERO
202	Avenida rio bravo entre laguna de nichupte y av. Colosio en frac. galaxia ii	FEBRERO
203	av. guayaba entre av. 28 de julio y av. de los olivos	FEBRERO
204	av. de los olivos de av. 115 hasta cerrada mandarina	FEBRERO
205	carretera federal iniciando de la entrada de playa car fase 2 hacia alltournative	FEBRERO
206	Av. 28 de julio entre av. Chemuyil hasta avenida paseo de Toledo	FEBRERO
207	blvd. las palmas ii entre av. flor de acanto y flor de ciruelo en frac. las palmas ii	FEBRERO
208	Avenida 30 entre calle 42 hacia av. Colosio en col. Colosio	FEBRERO
209	Av. ctm entre calle 75 y av. Chemuyil	FEBRERO
210	Av. Chemuyil entre av. 28 de julio y av. 115	FEBRERO
211	Av. constituyentes entre 1ra avenida hacia av. 25 norte de la col. centro	FEBRERO
212	Laguna de nichupte entre rio bravo y av. 125 en frac. galaxia ii	FEBRERO
213	Av. ctm entre calle Flamingo hacia carretera federal de la col. centro	FEBRERO
214	Av. Flor de Ciruelo entre blvd. Las Palmas II y av. Solidaridad del frac. las Palmas II	FEBRERO
215	Carretera federal debajo de puente entre calle 26 hacia av. ctm	FEBRERO
216	Laterales de paraderos sobre la carretera federal del frac. Puerto Aventuras	FEBRERO
217	Sobre calle caoba y circuito de las especies en frac. Puerto Aventuras	FEBRERO
218	av. Andrés q. roo iniciando de la carretera federal hasta la av. 75 col. el pedregal	FEBRERO
219	av. solidaridad, iniciando de la av. paces del Carmen hasta la av. 115	FEBRERO
220	Av. Guayaba, iniciando de la av. solidaridad hasta 70mts antes de la av. olivos	FEBRERO
221	calles 2, 4, 6, 8, 10, 12, 14 y 16 de la av. 10 a la zona federal marítima, col. centro	FEBRERO
222	Rio Jutai, iniciando de la calle rio de janeiro hacia la av. Brasil, frac. villas Riviera	FEBRERO
223	Av. Rio Bravo entre av. 125 av. laguna de nichupte en frac. galaxia del Carmen II	FEBRERO
224	carretera federal bajo el puente, iniciando de la calle 14 norte hasta la calle 26 norte	FEBRERO
225	av. ctm, sobre la calle 75 de la gasolinera hasta llegar frente a la plaza las américas	FEBRERO
226	Frac. mundo hábitat, sobre av. 28 de julio dejando el corte en la av. Chemuyil	FEBRERO







227	Carretera federal bajo el puente, iniciando de la calle 26 hasta la av. 38	FEBRERO
228	Carretera federal de frente a Liverpool faltando 50mts para llegar a la entrada del tigrillo	FEBRERO
229	Av. laguna nichupte entre av. 125 y paseo del Mayab en frac. galaxia del Carmen II	FEBRERO
230	Av. 28 de julio, de carretera federal hacia av. paseo del Mayab faltando 60 mts para llegar a esa avenida.	FEBRERO
231	Se termina la av. Chemuyil hasta la av. 115, sobre av. 28 de julio	FEBRERO
232	Av. ctm, iniciando de plaza las américas hasta llegar a la esq. de palacio nuevo	FEBRERO
233	Sobre av. Paseo del Mayab iniciando de av. Colosio hacia av. CTM.	MARZO
234	Sobre av. Pintores iniciando de la Carretera Federal hacia av. 20	MARZO
235	Sobre av. ctm iniciando frente al palacio nuevo hacia av. Paseo del Mayab	MARZO
236	Sobre Carretera Federal iniciando a la altura de la entrada del Tigrillo hacia Xcaret	MARZO
237	Calle por calle en frac. Villas Riviera sobre calle Rio Paru.	MARZO
238	Debajo del puente de Carretera Federal iniciando de av.38 hacia av. CTM.	MARZO
239	Sobre av. Flor de Ciruelo de av. Solidaridad hacia avenida del Fuego	MARZO
240	Sobre av. ctm iniciando de la avenida 15 hacia carretera federal	MARZO
241	Sobre av. Constituyentes iniciando de avenida 25 hacia Carretera Federal	MARZO
242	Sobre cerrada Canario Yucateco en Villas del Sol	MARZO
243	Sobre av. Pintores iniciando de av. 30 hacia 5ta avenida	MARZO
244	Sobre boulevard las Palmas I iniciando sobre av. Paseo del Mayab hacia av. Lilis	MARZO
245	Sobre carretera federal iniciando el chili willis hacia la caseta de policía	MARZO
246	Calle por calle en frac. Villas Riviera iniciando de calle Japura	MARZO
247	Debajo del puente de la carretera federal iniciando de la calle 38 hacia av. Colosio	MARZO
248	Sobre av. de los Olivos en frac. Misión de las Flores iniciando de av. Constituyentes hacia av. sin nombre	MARZO
249	Cerrada paseo de la castellana sobre av. paseo de Toledo en frac. La Toscana	MARZO
250	Camellón central y laterales sobre av. Flor de Ciruelo iniciando de calle estrella hasta autopista a Mérida	MARZO
251	Sobre blvd. palmas II iniciando de av. Flor de Ciruelo hasta Flor de Acanto	MARZO
252	Sobre avenida Paseo de Toledo entre av. Jacinto Pat y av. 28 de Julio en frac. La Toscana	MARZO
253	Sobre carretera federal a la altura de residencial Bali hacia native park	MARZO
254	Sobre carretera federal a la altura de native park hacia el sindicato de taxistas lázaro cárdenas	MARZO
255	Sobre boulevard las palmas i iniciando de calle Palomas hacia av. Lilis	MARZO
256	Sobre av. Xeel-ha iniciado de av. paseo del Mayab hacia av. Cancún	MARZO
257	Sobre av. Lilis iniciando de constituyentes hacia av. Colosio.	MARZO
258	Sobre av. ctm iniciando sobre av. Lilis hacia av. Pavo Real	MARZO
259	Sobre av. Pintores iniciando de av. 15 hacia 5ta avenida	MARZO
260	Sobre calle Fuego hacia la av. Solidaridad del frac. Paseo los Olivos	MARZO
261	Sobre frac. Palmas II sobre av. Noche Buena del boulevard las palmas II hacia av. lilis	MARZO
262	Sobre av. 34 iniciando de la 5ta av. hacia Carretera Federal.	MARZO
263	Sobre av. Constituyentes iniciando de av. Paseo del Mayab hacia av. Lilis.	MARZO
264	Frac. Palmas I sobre av. Flor de Ciruelo de av. Constituyentes hacia blvd. Palmas I	MARZO
265	Carretera Federal iniciando de Puerto Aventuras hacia el filtro.	MARZO
266	Sobre av. del Carmen iniciando de av. México hacia av. Universidades.	MARZO
267	Sobre av. 125 iniciando de calle Rio San Fernando hacia av. ctm	MARZO







268	Sobre av. Chemuyil iniciando de av. Jacinto Pat hacia av. 28 de Julio	MARZO
269	Sobre carretera federal iniciando Rio Secreto hacia punta venado	MARZO
270	Sobre av. Constituyentes de calle Flor de Hortensia hacia av. Lilis. Frac. Villas del Sol.	MARZO
271	Sobre av. ctm iniciando de calle Colibrí hacia el segundo parque de Villas del Sol	MARZO
272	Sobre la 5ta av. iniciando de av. Constructores hacia av. Pintores.	MARZO
273	Sobre el frac, palmas i sobre av. Flor de Ciruelo de Boulevard Palmas I hacia el fondo.	MARZO
274	Sobre carretera federal iniciando xcaret hacia el filtro.	MARZO
275	Sobre av. México iniciando de av. del Carmen hacia av. tecnológico.	MARZO
276	Sobre av. Arco Vial iniciando de Islas Antillas hacia av. Jacinto Pat.	MARZO
277	sobre av. 125 iniciando de av. ctm hacia la calle 38	MARZO
278	Sobre carretera federal iniciando de Cemex hacia mayakoba.	MARZO
279	Sobre av. Chemuyil iniciando de av. 28 de Julio hacia av. Colosio	MARZO
280	Sobre la 5ta av. iniciando de av. ctm hacia av. Colosio.	MARZO
281	Sobre av. Paseo del Mayab hacia av. 115	MARZO
282	Sobre parque Zorzal Rojizo, frac. Villas del Sol.	MARZO
283	Sobre av. 10 iniciando de av. Pintores hacia av. Colosio.	MARZO
284	Carretera federal iniciando Pamul hacia playa del Carmen.	MARZO
285	Sobre av. Cancún (andadores) sobre av. espíritu santo y calle Chetumal.	MARZO
286	Sobre av. arco vial iniciando de av. Colosio hacia av. ctm.	MARZO
287	Sobre av. 11 sur iniciando de a. 75 sur hacia av. 115.	MARZO
288	Sobre av. 125 iniciando de la calle 28 hacia av. Juárez.	MARZO
289	Sobre carretera federal iniciando de residencial el cielo hacia av. xeel ha.	MARZO
290	Sobre av. Chemuyil iniciando de av. Solidaridad hacia av. Colosio.	MARZO
291	Sobre la av. 10 iniciando de av. 5ta hacia av. Constituyentes.	MARZO
292	Sobre av. Constituyentes iniciando de av. 125 hacia av. 115.	MARZO
293	Sobre av. 85 sur iniciando de av. 11 sur hacia av. Arco Vial.	MARZO
294	Sobre av. 10 iniciando de calle 96 hacia av. Colosio.	MARZO
295	Sobre av. Cancún iniciando de av. Xeel ha hacia el final de la avenida.	MARZO
296	Sobre av. Arco Vial iniciando av. Paseo central hacia calle 38.	MARZO
297	Sobre av. 11 sur iniciando calle 105 hacia av. 115	MARZO
298	Sobre av. 125 iniciando de la calle 8 hacia av. Juárez.	MARZO
299	Sobre carretera federal iniciando de av. Xeel ha hacia Mayakoba.	MARZO
300	Sobre av. Chemuyil iniciando de montes de los Cibeles hacia la av. Colosio.	MARZO
301	Fraccionamiento Real Ibiza.	MARZO
302	Sobre av. loros iniciando de la av. ctm hacia av. cigüeñas, frac. Villas del Sol.	MARZO
303	Sobre av. 30 iniciando de la calle 86 hacia av. Pintores.	MARZO
304	Sobre av. sin nombre iniciando de av. Lilis hacia el final de la av.	MARZO
305	Sobre Carretera Federal iniciando de Puerto Aventura hacia Playa.	MARZO
306	Sobre av. Arco vial iniciando de av. Constituyente hacia av. Juárez.	MARZO
307	Sobre Carretera federal sobre av. Xeel ha	MARZO







308	Sobre av. Juárez iniciando de la calle 105 hacia av. 115 y después av. Chemuyil de la av. montes Cibeles hacia av. ctm.	MARZO
309	Sobre av. ctm iniciando de la 5ta av. hacia Carretera Federal	MARZO
310	Sobre av. 30 iniciando del aeropuerto hacia av. Constituyentes.	MARZO
311	Sobre av. Loros iniciando de la av. ctm hacia av. Cigüeñas, frac. Villas del Sol.	MARZO
312	Sobre av. 30 iniciando de la calle 78 hacia av. Colosio.	MARZO
313	Av. sin nombre iniciando de la privada Águila hacia el final de la av.	MARZO
314	Carretera federal iniciando de Liverpool hacia el sindicato de taxista.	MARZO
315	Sobre av. Arco vial iniciando de av. Juárez hacia av. 11 sur.	MARZO
316	Iniciado de av. Toledo hacia av. Tecnológico.	MARZO
317	Sobre Carretera Federal iniciando ABC hacia el filtro policiaco.	MARZO
318	Sobre av. 30 iniciando de av. Constituyentes hacia av. Colosio.	MARZO
319	Sobre av. Loros iniciando de av. Cigüeñas hacia el final de la avenida, frac. Villas del Sol.	MARZO
320	Sobre av. Pintores iniciando de Carretera Federal hacia la quinta av.	MARZO
321	Cerrada Pelicano Blanco en Villas del Sol	MARZO
322	Sobre av. Pintores iniciando de av. 30 hacia la quinta av.	MARZO
323	Av. Tecnológico iniciando de av. 115 hacia av. Universidades	MARZO
324	Carretera Federal iniciando del Palomar hacia el sindicato de taxista	MARZO
325	Sobre av. Tecnológico iniciando de Cancún hacia av. universidades	MARZO
326	Av. 115 iniciando de av. 11 sur hacia donde era la moneda (rumbo a centro maya)	MARZO
327	Sobre av. universidad iniciando 100 mts de Real del sol hacia av. tecnológico.	MARZO
328	Carretera federal iniciando del tres Ríos hacia el filtro policiaco.	MARZO
329	Av. Constituyentes hacia calle 32 iniciando de av. 10	MARZO
330	Sobre av. 7 sur iniciando de av. 10 hacia carretera federal.	MARZO
331	Col. Ejido entre av. 70 y 11 sur.	MARZO
332	Av. Loros iniciando 80 mts. Después de la av. sur hacia av. Constituyentes.	MARZO
333	Av. Pintores iniciando de av. 20 hacia la quinta av.	MARZO
334	Av. Tecnológico de la entrada del deportivo Riviera Maya hacia av. Universidades	MARZO
335	Calle 38 con av. Chemuyil en apoyo a la dirección de mantenimiento e Higiene urbana	MARZO
336	Av. universidad iniciando de av. del Carmen hacia av. Tecnológico	MARZO
337	Av. ctm iniciando de av. 15 hacia la carretera federal.	MARZO
338	Calle Chit con palma Botella en frac. Palmas II	MARZO
339	Sobre avenida 115 iniciando de av. 11 sur hacia donde estaba la moneda	MARZO
340	Sobre av. tecnológico iniciando de av. Brasil hacia av. Universidad.	MARZO
341	Sobre av. Misión del Carmen iniciando de av. Solidaridad hacia av. Colosio.	MARZO
342	Sobre av. Constituyentes iniciando de av. Loros hacia av. Pavo Real, frac. Villas del Sol	MARZO
343	Sobre av. 10 iniciando de av. Pintores hacia av. Constructores.	MARZO
344	Sobre autopista Mérida iniciando a 300 metros de av. Lilis hacia chanolandia.	MARZO
345	Carretera federal iniciando del sindicato de taxista hacia xcaret.	MARZO
346	Sobre av. av. Xeel ha iniciado de av. Paseo del Mayab hacia av. Cancún.	MARZO
347	Sobre av. 115 iniciando de la av. 17 sur hacia Centro Maya.	MARZO
348	Av. Solidaridad iniciando de carretera federal hacia av. Sian kan.	MARZO



H. AYUNTAMIENTO DE SOLIDARIDAD  
SECRETARÍA DE SERVICIOS PÚBLICOS  
MUNICIPALES  
PLAYA DEL CARMEN, QUINTANA ROO  
2021 - 2024

H. AYUNTAMIENTO DE SOLIDARIDAD  
DIRECCIÓN DE ESPACIOS PÚBLICOS  
MUNICIPALES  
PLAYA DEL CARMEN, QUINTANA ROO  
2021 - 2024





349	Av. Mar Caribe iniciando de av. Chemuyil hacia av. 115.	MARZO
350	Sobre av. Misión del Carmen de la calle Misión de Santa Mónica hacia av. Colosio.	MARZO
351	Sobre av. Constituyentes iniciando de Pardillos I hacia av. Azulejos, frac. Villas del Sol.	MARZO
352	Sobre av. 28 de Julio iniciando a 100 metros de av. Sian kan hacia av. Chemuyil.	MARZO
353	Sobre Autopista Mérida iniciando del puente hacia Palmas Turquesa.	MARZO
354	Sobre Carretera Federal sobre el filtro policiaco.	MARZO
355	Sobre av. Xeel ha iniciado de Real del Sol hacia Carretera Federal	MARZO
356	Sobre av. 115 iniciando av. 110 hacia 85 diagonal sur.	MARZO
357	Sobre av. Solidaridad iniciando de av. Chemuyil hacia av. misión del Carmen.	MARZO
358	Sobre av. Mar Caribe iniciando del parque hacia la av. 115	MARZO
359	Sobre av. 34 iniciando de av. 40 hacia av. 10	MARZO
360	Sobre av. Constituyentes de av. Periférico hacia av. Halcones, frac. Villas del Sol.	MARZO
361	Sobre autopista Mérida iniciando de av. Búhos hacia el filtro de policía.	MARZO
362	Sobre av. 115 iniciando av. 85 diagonal sur. hacia carretera federal	MARZO
363	Poblado Puerto Aventuras.	MARZO
364	Av. ctm sobre el segundo parque de Villas del Sol.	MARZO
365	Sobre av. Playa del Sol iniciando de av. Xeel ha hacia el final de la avenida.	MARZO
366	Sobre av. Solidaridad iniciando de av. Chemuyil hacia av. 115	MARZO
367	Sobre av. las Cruces iniciando de av. Chemuyil hacia av. 115	MARZO
368	Sobre Carretera Federal debajo del puente iniciando de av. Colosio hacia av. 28 de Julio.	MARZO
369	Sobre av. Sian kan iniciando de Bosque de las Cascada hacia av. Solidaridad.	MARZO
370	Sobre av. 38 iniciando carretera federal hacia la 5ta av.	MARZO
371	Sobre av. Colosio iniciando de carretera federal hacia av. Sian kan	MARZO
372	Sobre Autopista Mérida iniciando a 100 metros del filtro policiaco.	MARZO
373	Av. Playa Azul iniciando de av. Universidades hacia av. Xeel-ha	MARZO
374	Sobre av. solidaridad iniciando de av. 115 hacia av. Ich Xeel	MARZO
375	Sobre av. 38 iniciando de av. 25 hacia la av. 10 Col. Centro.	MARZO
376	Sobre av. 1ra sur iniciando de av.10 hacia Carretera Federal	MARZO
377	Sobre av. Juárez con av. 15	MARZO
378	Punta maroma hacia Iberostar.	MARZO
<b>TOTAL, DE SERVICIOS DE LIMPIEZA EN AVENIDAS</b>		<b>378</b>



H. AYUNTAMIENTO DE SOLIDARIDAD  
DIRECCIÓN DE ESPACIOS PÚBLICOS  
MUNICIPALES  
PLAYA DEL CARMEN, QUINTANA ROO





H. AYUNTAMIENTO DE SOLIDARIDAD  
SECRETARÍA DE SERVICIOS PÚBLICOS  
MUNICIPALES  
PLAYA DEL CARMEN, QUINTANA ROO  
2021 - 2024







**Evidencia Fotográfica:**



A través del Link <https://www.facebook.com/SServPubSolidaridad/?ti=as> se podrá consultar la información de las actividades realizadas por la Dirección de Espacios Públicos.

**REALIZACIÓN DE LEVANTAMIENTO DE DESECHO VEGETAL EN LOS ESPACIOS PÚBLICOS.**

**Objetivo Proyecto/Actividad:**

Conservar los espacios públicos libres de desecho vegetal a través de la recolecta y traslado a su depósito final para preservar el saneamiento ambiental.

**Población Objetivo:**

Ciudadanía en general perteneciente al Municipio de Solidaridad, así como turistas nacionales y extranjeros.

**Descripción Proyecto/Actividad:**

El municipio de Solidaridad es un destino turístico el cual requiere constante atención de los servicios públicos, entre ellos el levantamiento del desecho vegetal que se genera de la limpieza de las áreas ajardinadas, avenidas o de la misma ciudadanía al limpiar sus jardineras o desramar sus árboles, es por ello, que se efectúa su retiro para evitar que se conviertan en micro basureros que puedan ocasionar focos rojos de infección.

*(Handwritten signature)*



H. AYUNTAMIENTO DE SOLIDARIDAD  
DIRECCIÓN DE ESPACIOS PÚBLICOS  
MUNICIPALES

PLAYA DEL CARMEN, QUINTANA ROO



H. AYUNTAMIENTO DE SOLIDARIDAD  
SECRETARÍA DE SERVICIOS PÚBLICOS  
MUNICIPALES  
PLAYA DEL CARMEN, QUINTANA ROO  
2021 - 2024







Con ayuda de camionetas de redilas de 3.5 toneladas quienes llevan alrededor de 3 ayudantes y el chofer, van levantando de parques, áreas verdes, calles, avenidas, sobre la carretera federal; lo que genera cada cuadrilla de limpieza DIARIAMENTE en toda la ciudad, adicional a los reportes ciudadanos que solicitan el servicio de recoja de ramas o maleza. Esos desechos son trasladados una parte a los viveros municipales para reducir lo más posible y ser reutilizado el desecho vegetal, sin embargo, el restante es trasladado y depositado en el relleno sanitario.

**Actividades Realizadas:**

Durante este primer trimestre, se efectuó la cantidad de 845.18 toneladas de desecho vegetal levantado de los 830 que se tenían programados, siendo aceptable dentro de la meta programada. En el mes de enero se levantó la cantidad de 436.69 toneladas de los espacios públicos, para el mes de febrero se levantó la cantidad de 114.49 toneladas y en el mes de marzo fue la cantidad de 294.

En los meses de febrero y marzo los vehículos presentaron fallas mecánicas y a como fueron reparándose se iba levantando a la brevedad el desecho vegetal concentrado. La meta superó lo programado derivado de la alta concentración de desecho vegetal que hubo de la limpieza de avenidas y apoya a escuelas.

A continuación, se describe en la tabla 3.2 los trabajos efectuados en el periodo:

FECHA	TONELADAS
ENERO	436.69
FEBRERO	114.49
MARZO	294.00
<b>TOTAL</b>	<b>845.18</b>



H. AYUNTAMIENTO DE SOLIDARIDAD  
DIRECCIÓN DE ESPACIOS PÚBLICOS  
MUNICIPALES  
PLAYA DEL CARMEN, QUINTANA ROO  
2021 - 2024




H. AYUNTAMIENTO DE SOLIDARIDAD  
SECRETARÍA DE SERVICIOS PÚBLICOS  
MUNICIPALES  
PLAYA DEL CARMEN, QUINTANA ROO  
2021 - 2024





**Evidencia Fotográfica:**



A través del Link <https://www.facebook.com/SServPubSolidaridad/?ti=as> se podrá consultar la información de las actividades realizadas por la Dirección de Espacios Públicos.

**REALIZACIÓN DE SERVICIOS DE RIEGO DE PLANTAS EN LOS ESPACIOS PÚBLICOS.**

**Objetivo Proyecto/Actividad:**

Mantener las áreas ajardinadas en óptimas condiciones a través de actividades de riego que coadyuven en las necesidades hídricas de las plantas.

**Población Objetivo:**

Ciudadanía en general perteneciente al Municipio de Solidaridad, así como turistas nacionales y extranjeros.

**Descripción Proyecto/Actividad:**

La actividad de riego consiste en aportar agua a las especies de plantas por medio del suelo para satisfacer sus necesidades hídricas que no fueron cubiertos mediante la precipitación, o bien para incrementar la producción de plantas. El suministro de agua para el riego en los parques, camellones y áreas ajardinadas se efectúa con apoyo de un camión tipo pipa o en caso de no contar con el camión se realiza de manera manual, transportando agua en recipientes para ser esparcidos con apoyo de cubetas, con la finalidad de preservar el sano desarrollo de nuestras especies de plantas y árboles basado en un itinerario de riego diario, el cual se efectúa dependiendo la zona, las condiciones meteorológicas y las actividades de reforestación o siembra por parte de otros institutos o dependencias, en caso de lluvia el riego se suspende.



H. AYUNTAMIENTO DE SOLIDARIDAD  
SECRETARÍA DE SERVICIOS PÚBLICOS  
MUNICIPALES







**Actividades Realizadas y Resultados Obtenidos:**

Durante este primer trimestre, se efectuó la cantidad de 48 servicios de riego de los 63 que se tenían programados, siendo aceptable dentro de la meta programada, ya que en el mes de enero se realizaron 18 servicios de riego, en febrero 17 servicios y en marzo la cantidad de 13 servicios, mismos que se efectuaron de manera manual con apoyo de una camioneta de redilas para transportar en recipientes agua para ser regado en las plantas de los camellones, por personal de los viveros municipales, esto derivado de que el camión tipo pipa presentó diversas fallas mecánicas. Sin embargo, esto no fue impedimento para poder hidratar las plantas que se sembraron de la actividad de reforestación sobre la Av. Chemuyil, en Av. Lilis y Av. 115 que tenía previamente programado el personal de los viveros municipales.

A continuación, se describe en la tabla 3.3 los servicios efectuados en el periodo:

TABLA 3.3 SERVICIOS DE RIEGO	
FECHA	SERVICIOS
ENERO	18
FEBRERO	17
MARZO	13
TOTAL	48

**Evidencia Fotográfica:**



H. AYUNTAMIENTO DE SOLIDARIDAD  
DIRECCIÓN DE ESPACIOS PÚBLICOS  
MUNICIPALES  
PLAYA DEL CARMEN, QUINTANA ROO  
2021 - 2024



H. AYUNTAMIENTO DE SOLIDARIDAD  
SECRETARÍA DE SERVICIOS PÚBLICOS  
MUNICIPALES  
PLAYA DEL CARMEN, QUINTANA ROO  
2021 - 2024







A través del Link <https://www.facebook.com/SServPubSolidaridad/?ti=as> se podrá consultar la información de las actividades realizadas por la Dirección de Espacios Públicos.

Elaboró: C. Diana Yanci Montiel Arenas, Auxiliar administrativo.

**C. Juan Vázquez Acevedo**  
Director de Espacios Públicos

**Lic. Benny Felipe de Jesús Millán Parra**  
Secretario de Servicios Públicos Municipales



**H. AYUNTAMIENTO DE SOLIDARIDAD**  
**DIRECCIÓN DE ESPACIOS PÚBLICOS**  
**MUNICIPALES**  
**PLAYA DEL CARMEN, QUINTANA ROO**  
**2021 - 2024**



**H. AYUNTAMIENTO DE SOLIDARIDAD**  
**SECRETARÍA DE SERVICIOS PÚBLICOS**  
**MUNICIPALES**  
**PLAYA DEL CARMEN, QUINTANA ROO**  
**2021 - 2024**







<b>"MANTENIMIENTO A LOS SECTORES DE ALUMBRADO PÚBLICO"</b>	
Unidad Administrativa:	Dirección de Alumbrado Público
Línea de acción PMD:	3.I.10. Implementar un programa de modernización y homogeneización del alumbrado público en el municipio, a fin de que en todas las localidades y colonias se cuente con alumbrado moderno, eficiente y de calidad.
Periodo que se informa:	Del 01 enero al 31 de marzo 2022

**SERVICIOS DE MANTENIMIENTO A LOS SECTORES DE ALUMBRADO PÚBLICO**

**Objetivo:**

Mantener los sectores de alumbrado público del municipio de Solidaridad en óptimas condiciones de funcionamiento, procurando la operación de forma automática para mejor aprovechamiento de la luz solar y el uso eficiente de la energía eléctrica. Garantizando la continuidad en el servicio.

**Población objetivo:**

Habitantes de las colonias, fraccionamientos Municipalizados, y el Poblado de Puerto Aventuras.

**Descripción:**

Este servicio consiste en mantener automatizados los circuitos del Alumbrado Público que a su vez hacen funcionar las luminarias de manera automática, encendiendo durante las noches y apagando durante el día, los cuales, por cuestiones ambientales, el mal estado de las líneas y equipos, la manipulación de los equipos por personal ajeno al área, hacen que no funcionen de manera correcta, teniendo que realizar el mantenimiento para poder activarlos y así volver a restablecer la iluminación por las noches y el apagado durante del día de manera automática, existen en el Municipio 459 sectores de Alumbrado Público, mismos que se encuentra en las vialidades, parques, áreas verdes, de las colonias, fraccionamientos Municipalizados y Poblado del Municipio.

**Actividades Realizadas y Resultados Obtenidos:**

En este primer trimestre se logró la activación de 292 sectores de Alumbrado Público, siendo que algunos requerían el mantenimiento cambiando interruptores, contactores, fotoceldas, y otros que se encontraban sus líneas de alimentación en corto circuito procediendo a repararlos y activar el circuito, atendiendo colonias como el Ejido, Colosio, fraccionamientos como Villas del Sol, Los Olivos, Bosque Real y el poblado de Puerto Aventuras.

<b>CONCENTRADO DE LA ACTIVIDAD MANTENIMIENTO A SECTORES</b>	
<b>MES</b>	<b>SECTORES ACTIVADOS</b>
ENERO	105
FEBRERO	92
MARZO	95
<b>Total:</b>	<b>292</b>



H. AYUNTAMIENTO DE SOLIDARIDAD  
DIRECCIÓN DE ALUMBRADO PÚBLICO  
PLAYA DEL CARMEN, QUINTANA ROO  
2021 - 2024

*[Handwritten signature]*

H. AYUNTAMIENTO DE SOLIDARIDAD  
SECRETARÍA DE SERVICIOS PÚBLICOS MUNICIPALES  
PLAYA DEL CARMEN, QUINTANA ROO  
2021 - 2024





**ACTIVACIÓN DE SECTORES EN COLONIAS, FRACCIONAMIENTOS Y POBLADO**

**ENERO 2022**

**FEBRERO 2022**

**MARZO 2022**

N°	Z	COLONIAS	ACTIVACIÓN DE SECTOR
1	N	BELLAVISTA	1
2	N	CENTRO	4
3	N	CRUZ DE SERVICIOS	2
4	N	EJIDO	20
5	N	FORJADORES	2
6	N	EL PEDREGAL	5
7	N	GONZALO GUERRERO	3
8	N	MISION DE LAS FLORES	3
9	N	VILLAS DEL SOL	14
10	N	LOS ALMENDROS	1
11	N	TOHO KU	1
12	N	ZAZIL-HA	3
13	S	ARRECIFES	2
14	S	BOSQUE REAL	4
15	S	CARRETERA FEDERAL	6
16	S	MUNDO HABITAT	1
17	S	COLOSIO	14
18	S	EL PETEN	1
19	S	GALAXIA	1
20	S	GUADALUPANA	3
21	S	PLAYA AZUL	2
22	S	LOS OLIVOS	7
23	S	PUERTO AVENTURAS	4
24	S	VILLAMAR II	1
<b>TOTALES</b>			<b>105</b>

N°	Z	COLONIAS	ACTIVACIÓN DE SECTOR
1	N	CENTRO	5
2	N	CRUZ DE SERVICIOS	1
3	N	XCACEL	3
4	N	EJIDO	14
5	N	MISION DE LAS FLORES	1
6	N	VILLAS DEL SOL	15
7	N	ZAZIL-HA	3
8	N	EL CAMPESTRE	1
9	S	AV. UNIVERSIDADES	1
10	S	BOSQUE REAL	6
11	S	CARRETERA FEDERAL	6
12	S	COLOSIO	6
13	S	GALAXIA I	1
14	S	GALAXIA II	1
15	S	GUADALUPANA	4
16	S	VILLA MAYA	2
17	S	VILLAS RIVIERA	2
18	S	PLAYA AZUL	1
19	S	PLAYA DEL SOL	4
20	S	TUMBEN CHILAM	1
21	S	LOS OLIVOS	4
22	S	MISIÓN DEL CARMEN	1
23	S	PUERTO AVENTURAS	3
24	S	VILLAMAR I	6
<b>TOTALES</b>			<b>92</b>

N°	Z	COLONIAS	ACTIVACIÓN DE SECTOR
1	N	CENTRO	2
2	N	BELLAVISTA	2
3	N	EJIDO	16
4	N	EL PEDREGAL	2
5	N	LA JOYA	2
6	N	LAS PALMAS I	1
7	N	MISION DE LAS FLORES	4
8	N	VILLAS DEL SOL	6
9	N	ZAZIL-HA	4
10	S	EL CIELO	2
11	S	MARSELLA	3
12	S	BOSQUE REAL	4
13	S	CARRETERA FEDERAL	6
14	S	MUNDO HABITAT	5
15	S	COLOSIO	5
16	S	GALAXIA I	2
17	S	GALAXIA II	4
18	S	GUADALUPANA	2
19	S	PLAYA AZUL	2
20	S	LOS OLIVOS	2
21	S	MISIÓN DEL CARMEN	1
22	S	NUEVA CREACIÓN	2
23	S	PUERTO AVENTURAS	3
24	S	PUERTO MAYA	2
25	S	SANTA FE	3
26	S	VILLAMAR I	4
27	S	VILLAMAR II	4
<b>TOTALES</b>			<b>95</b>

Se cuenta con el siguiente link en donde se podrá consultar la información acerca de las actividades realizadas por la Dirección de Alumbrado Público.

<https://www.facebook.com/SServPubSolidaridad/?ti=as>







## REHABILITACIÓN DE LUMINARIAS DE ALUMBRADO PÚBLICO

### Objetivo:

Contar con luminarias en óptimas condiciones de operación y funcionalidad, que le permitan a la ciudadanía circular de forma segura, contribuyendo con esto a mejorar el sentimiento de seguridad.

Contar luminarias con tecnología led, lo que a la vez se traducirá en mejor iluminación con menor gasto por consumo de energía eléctrica, contribuyendo de esta manera a la preservación del medio ambiente, al dejar de emitir gases que favorecen al efecto invernadero.

### Población objetivo:

Habitantes de las colonias, fraccionamientos Municipalizados, y el Poblado de Puerto Aventuras.

### Descripción:

Esta actividad consiste en rehabilitar las luminarias que se encuentran apagadas durante la noche o en mal estado por varios motivos, teniendo que realizar la revisión de cada una para poder encontrar el problema, pudiendo estar en las líneas de alimentación, mala posición de la luminaria, el equipo completo ha concluido su tiempo de vida útil y requiere reemplazarse, para que al final la luminaria quede encendida y funcionando de manera normal, cumplimiento con el programa mensual de mantenimiento en las colonias y fraccionamientos que se encuentran Municipalizados, así como también el poblado de Puerto Aventuras, de igual forma se atienden los reportes que realiza la ciudadanía de manera personal, telefónica o vía oficio por los desperfectos del servicio, aunado a esto, diariamente se realizan recorridos de supervisión para detectar zonas donde el Alumbrado Público no se encuentre funcionando, procediendo a programar su atención y rehabilitación.

### Actividades Realizadas y Resultados Obtenidos:

En este primer trimestre se logró la rehabilitación de 1,478 luminarias en Municipio, siendo en las colonias Centro, Ejido, Nichte Ha, Colosio, fraccionamientos Misión de las Flores, Villas del Sol, Palmas 2 y el poblado de Puerto Aventuras, donde se presentó mayor cantidad de luminarias rehabilitadas, concentrándose mayormente en la limpieza de sulfatos en las líneas de las luminarias, mismas que provocan que la luminaria se mantenga apagada durante las noches, se dio mantenimiento a las luminarias que se encontraban movidas o en mala posición, también se realizaron cambios de luminarias completas con el poco material recuperado de diversas zonas como por ejemplo en los parques que se dio mantenimiento por el programa FORTAMUN, también las que se entregaron por FONATUR que fueron retiradas en una parte de la Carretera Federal, utilizándolas para atender las demandas de la ciudadanía.



H. AYUNTAMIENTO DE SOLIDARIDAD  
SECRETARÍA DE SERVICIOS PÚBLICOS  
MUNICIPALES  
PLAYA DEL CARMEN, QUINTANA ROO  
2021 - 2024



H. AYUNTAMIENTO DE SOLIDARIDAD  
DIRECCIÓN DE ALUMBRADO  
PÚBLICO  
PLAYA DEL CARMEN, QUINTANA ROO  
2021 - 2024





CONCENTRADO DE LA ACTIVIDAD REHABILITACION DE LUMINARIA	
MES	LUMINARIAS REHABILITADAS
ENERO	502
FEBRERO	482
MARZO	494
<b>Total:</b>	<b>1478</b>

**ENERO 2022**

**Rehabilitación de luminarias en las vialidades del Municipio.**

Nº	Z	COLONIAS	REHABILITACIÓN DE LUMINARIAS		
			LIMPIEZA DE SULFATOS	CAMBIO DE LUMINARIAS	MANTENIMIENTO
1	N	BELLAVISTA	0	0	6
2	N	CENTRO	48	29	1
3	N	CRUZ DE SERVICIOS	4	0	0
4	N	FUNDADORES	2	0	0
5	N	EJIDO	59	12	11
6	N	FORJADORES	2	0	3
7	N	EL PEDREGAL	3	5	0
8	N	GONZALO GUERRERO	1	2	2
9	N	LAS PALMAS	9	2	1
10	N	MISION DE LAS FLORES	23	1	1
11	N	VILLAS DEL SOL	29	29	7
12	N	LOS ALMENDROS	1	0	0
13	N	XAMAN-HA	4	1	0
14	N	TOHO KU	0	0	0
15	N	ZAC PAKAL	0	1	0
16	N	ZAZIL-HA	20	5	1
17	S	ARRECIFES	0	2	0
18	S	AV. UNIVERSIDADES	6	0	2
19	S	MARSELLA	0	1	0
20	S	BOSQUE REAL	4	5	2
21	S	CARRETERA FEDERAL	0	0	0
22	S	CATALUÑA 1	0	0	0
23	S	CATALUÑA 2	0	1	8
24	S	REAL DEL SOL	2	0	0
25	S	MUNDO HABITAT	4	16	1
26	S	COLOSIO	1	1	0
27	S	EL PETEN	1	0	0
28	S	GALAXIA	0	0	0
29	S	GUADALUPANA	12	0	0
30	S	PLAYA AZUL	2	0	0
31	S	TUMBEN CHILAM	3	13	0
32	S	LOS OLIVOS	1	0	0
33	S	MISIÓN DEL CARMEN	1	4	2
34	S	NICTE-HA	4	24	1

H. AYUNTAMIENTO DE SOLIDARIDAD  
SECRETARÍA DE SERVICIOS PÚBLICOS  
MUNICIPALES  
PLAYA DEL CARMEN, QUINTANA ROO  
2021 - 2024

H. AYUNTAMIENTO DE SOLIDARIDAD  
DIRECCIÓN DE ALUMBRADO PÚBLICO  
PLAYA DEL CARMEN, QUINTANA ROO  
2021 - 2024





35	S	NUEVA CREACIÓN	0	4	0
36	S	PUERTO AVENTURAS	0	7	3
37	S	SANTA FE	1	0	0
38	S	VILLAMAR	3	9	0
39	S	VILLAMAR II	2	1	6
TOTALES			252	175	58
TOTAL, EN GENERAL			485		

Rehabilitación de luminarias en parques, áreas verdes y canchas deportivas.

Nº	COLONIA O FRACC.	PARQUE O UBICACIÓN	REHABILITACIÓN DE REFLECTORES	REHABILITACIÓN DE LUMINARIAS
			CAMBIO (PZ)	CAMBIO(PZ)
1	EJIDO	DIAGONAL 75 ENTRE CALLE 8 Y 10.	9	0
2	EL TIGRILLO	AREA DEL PARQUE	2	0
3	PALMAS 2	FLOR DE ACANTO CON BOULEVARD LAS PALMAS	0	2
4	NICTE-HA	AV. 10 CON AV. AGUSTIN MELGAR Y CALLE PINTORES	4	0
TOTALES			15	2

FEBRERO 2022

Rehabilitación de luminarias en las vialidades del Municipio.

Nº	Z	COLONIAS	REHABILITACIÓN DE LUMINARIAS		
			LIMPIEZA DE SULFATOS	CAMBIO DE LUMINARIAS	MANTENIMIENTO
1	N	CENTRO	6	3	0
2	N	CRUZ DE SERVICIOS	4	0	0
3	N	XCACEL	0	0	0
4	N	EJIDO	37	9	5
5	N	FORJADORES	6	0	0
6	N	EL PEDREGAL	7	0	1
7	N	GONZALO GUERRERO	0	1	0
8	N	LAS PALMAS I	0	0	16
9	N	LAS PALMAS II	14	0	2
10	N	MISION DE LAS FLORES	13	0	0
11	N	VILLAS DEL SOL	31	3	1
12	N	XAMAN-HA	0	1	0
13	N	ZAZIL-HA	0	15	0
14	N	EL CAMPESTRE	0	0	0
15	S	ARRECIFES	6	0	0
16	S	AV. UNIVERSIDADES	5	61	0
17	S	EL CIELO	6	0	0
18	S	MARSELLA	1	8	0
19	S	BOSQUE REAL	12	14	4

H. AYUNTAMIENTO DE SOLIDARIDAD  
DIRECCIÓN DE ALUMBRADO PÚBLICO  
PLAYA DEL CARMEN, QUINTANA ROO  
2021 - 2024





20	S	CARRETERA FEDERAL	10	0	0
21	S	CATALUÑA I	3	1	0
22	S	CATALUÑA II	0	1	0
23	S	REAL DEL SOL	2	0	0
24	S	MUNDO HABITAT	4	0	0
25	S	COLOSIO	12	4	4
26	S	GALAXIA I	0	0	0
27	S	GALAXIA II	13	4	0
28	S	GUADALUPANA	19	4	0
29	S	VILLA MAYA	0	0	0
30	S	VILLAS RIVIERA	4	7	0
31	S	PLAYA AZUL	0	0	0
32	S	PLAYA DEL SOL	10	1	0
33	S	TUMBEN CHILAM	0	0	0
34	S	LOS OLIVOS	1	7	0
35	S	MISIÓN DEL CARMEN	9	3	1
36	S	NUEVA CREACIÓN	2	5	0
37	S	PUERTO AVENTURAS	0	0	0
38	S	LA TOSCANA	8	2	0
39	S	SANTA FE	5	1	0
40	S	VILLAMAR I	0	0	0
TOTALES			250	155	34
TOTAL, EN GENERAL			439		

Rehabilitación de luminarias en parques, áreas verdes y canchas deportivas.

Nº	COLONIA O FRACC.	PARQUE O UBICACIÓN	REHABILITACIÓN DE REFLECTORES	REHABILITACIÓN DE LUMINARIAS
			CAMBIO (PZ)	MANTENIMIENTO (PZ)
1	VILLAS DEL SOL	PARQUE DE LA CERRADA FRAGATA	0	7
2	VILLAMAR 2	ISLAS AZORES CON ISLA ANTILLAS E ISLAS HAWAII	0	2
3	LAS FLORES	AV. DEL PARAISO CON AV. LILIS Y CALLE JAZMIN	0	6
4	NATURA	PARQUE NATURA	0	9
5	PUERTO AVENTURAS	PARQUE LAS LLANTAS	0	2
6	EL PETEN	CALLE PERU CON CALLE CHILE	1	3
7	LAS PALMAS I	CIRCUITO TUCANES	0	3
8	VILLAS DEL SOL	3º PARQUE	0	2
9	VILLAS DEL SOL	PRIMER PARQUE	0	8
TOTALES			1	42

H. AYUNTAMIENTO DE SOLIDARIDAD  
SECRETARÍA DE SERVICIOS PÚBLICOS  
MUNICIPALES  
PLAYA DEL CARMEN, QUINTANA ROO  
2021 - 2024

H. AYUNTAMIENTO DE SOLIDARIDAD  
DIRECCIÓN DE ALUMBRADO PÚBLICO  
PLAYA DEL CARMEN, QUINTANA ROO  
2021 - 2024







MARZO 2022

Rehabilitación de luminarias en las vialidades del Municipio.

N°	Z	COLONIAS	REHABILITACIÓN DE LUMINARIAS		
			LIMPIEZA DE SULFATOS	CAMBIO DE LUMINARIAS	MANTENIMIENTO
1	N	CENTRO	3	10	7
2	N	CRUZ DE SERVICIOS	2	15	0
3	N	XCACEL	0	0	0
4	N	BELLAVISTA	18	6	0
5	N	EJIDO	48	12	1
6	N	FUNDADORES	4	0	0
7	N	EL FUNDADOR	4	0	0
8	N	EL PEDREGAL	2	3	0
9	N	LOS ALMENDROS	4	0	0
10	N	LA JOYA	0	0	0
11	N	REAL IBIZA	0	1	0
12	N	GONZALO GUERRERO	0	1	0
13	N	LAS PALMAS I	12	4	0
14	N	LAS PALMAS II	0	3	0
15	N	MISION DE LAS FLORES	11	4	0
16	N	VILLAS DEL SOL	23	4	3
17	N	ZAZIL-HA	3	1	0
18	N	EL CAMPESTRE	0	1	0
19	S	EL CIELO	5	0	0
20	S	MARSELLA	0	1	0
21	S	BOSQUE REAL	14	1	0
22	S	CARRETERA FEDERAL	0	12	0
23	S	CATALUÑA I	0	2	1
24	S	CATALUÑA II	0	3	0
25	S	MUNDO HABITAT	5	1	0
26	S	COLOSIO	29	5	1
27	S	NICTE-HA	4	11	0
28	S	GALAXIA I	2	1	0
29	S	GALAXIA II	4	0	0
30	S	GUADALUPANA	6	0	0
31	S	PLAYA AZUL	2	0	0
32	S	LOS OLIVOS	0	2	0
33	S	MISIÓN DEL CARMEN	11	29	0
34	S	NUEVA CREACIÓN	4	2	0
35	S	PUERTO AVENTURAS	17	21	8
36	S	PUERTO MAYA	8	1	2
37	S	SANTA FE	13	0	0
38	S	VILLAMAR I	1	1	1
39	S	VILLAMAR II	7	3	0
<b>TOTALES</b>			<b>266</b>	<b>161</b>	<b>24</b>
<b>TOTAL, EN GENERAL</b>			<b>451</b>		

H. AYUNTAMIENTO DE SOLIDARIDAD  
SECRETARÍA DE SERVICIOS PÚBLICOS  
MUNICIPALES  
PLAYA DEL CARMEN, QUINTANA ROO  
2021 - 2024

H. AYUNTAMIENTO DE SOLIDARIDAD  
DIRECCIÓN DE ALUMBRADO PÚBLICO  
PLAYA DEL CARMEN, QUINTANA ROO  
2021 - 2024







**Rehabilitación de luminarias en parques, áreas verdes y canchas deportivas.**

Nº	COLONIA O FRACC.	PARQUE O UBICACIÓN	REHABILITACIÓN DE REFLECTORES	REHABILITACIÓN DE LUMINARIAS	
			CAMBIO (PZ)	MANTENIMIENTO (PZ)	CAMBIO (PZ)
1	GONZALO GUERRERO	AV. 40 CON CALLE 26	1	0	0
2	MISIÓN DEL CARMEN	AV. DEL CARMEN ENTRE AV. 115 Y MISIÓN DE LAS FUENTES	4	0	0
3	MISIÓN DEL CARMEN	MISIÓN DEL CARIBE	0	0	2
4	MISIÓN DEL CARMEN	AV. MISIÓN DEL CARIBE CON MISIÓN DE SAN CARLOS	10	0	0
5	MISIÓN DEL CARMEN	MISIÓN DE SANTA FE CON MISIÓN DE SAN GERONIMO	4	0	0
6	MUNDO HABITAT	AV. DEL GOLFO ENTRE BOULEVARD AMERICAS	3	0	0
7	MUNDO HABITAT	AV. DE LAS NACIONES CON BOULEVARD DE LAS AMERICAS	3	0	1
8	MUNDO HABITAT	AV. DEL GOLFO ENTRE CALLE ARGENTINA Y PANAMA	8	0	0
9	NATURA	FLOR DE CIRUELO CON AV. FUEGO Y AV. SOLIDARIDAD	2	0	0
10	NUEVA CREACIÓN	AV. DE LAS NACIONES CON CALLE 50	2	0	0
11	VILLAMAR 2	ISLAS DE CABO VERDE ENTRE ISLA DE LA SOCIEDAD E ISLAS BERMUDAS	1	0	0
12	VILLAS DEL SOL	CALLE CODORNIZ YUCATECO	0	1	0
13	VILLAS DEL SOL	CODORNIZ YUCATECO	0	1	0
<b>TOTALES</b>			<b>38</b>	<b>2</b>	<b>3</b>



H. AYUNTAMIENTO DE SOLIDARIDAD  
SECRETARÍA DE SERVICIOS PÚBLICOS  
MUNICIPALES  
PLAYA DEL CARMEN, QUINTANA ROO  
2021 - 2024



H. AYUNTAMIENTO DE SOLIDARIDAD  
DIRECCIÓN DE ALUMBRADO  
PÚBLICO  
PLAYA DEL CARMEN, QUINTANA ROO  
2021 - 2024







**Evidencia Fotográfica:**



H. AYUNTAMIENTO DE SOLIDARIDAD  
SECRETARÍA DE SERVICIOS PÚBLICOS  
MUNICIPALES  
PLAYA DEL CARMEN, QUINTANA ROO  
2021 - 2024



H. AYUNTAMIENTO DE SOLIDARIDAD  
DIRECCIÓN DE ALUMBRADO  
PÚBLICO  
PLAYA DEL CARMEN, QUINTANA ROO  
2021 - 2024

Se cuenta con el siguiente link en donde se podrá consultar la información acerca de las actividades realizadas por la Dirección de Alumbrado Público.

<https://www.facebook.com/SServPubSolidaridad/?ti=as>

**REALIZACIÓN DE MANTENIMIENTO A LAS LÍNEAS ELÉCTRICAS DE ALUMBRADO PÚBLICO**

**Objetivo:**

Contar con una red de alumbrado público en óptimas condiciones de operación, manteniendo una constante vigilancia, supervisión y reparación del cableado subterráneo y aéreo, existentes en el municipio de Solidaridad.

**Población objetivo:**

Habitantes de las colonias, fraccionamientos Municipalizados, y el Poblado de Puerto Aventuras.

**Descripción:**

El mantenimiento a las líneas eléctricas de alumbrado público del municipio de Solidaridad, consiste en la corrección y limpieza de sulfatos en las uniones entre conductores, corrección de cortos circuitos provocados por ramas en las redes aéreas y daños por terceros al realizar excavaciones en los sistemas subterráneos, el reemplazo de conductor dañado por la acción del medio ambiente o por vandalismo, así como la reposición de conductor sustraído por la delincuencia, siendo importante el mantenimiento de esta red ya que alimenta con energía a las luminarias del Alumbrado Público, siguiendo el cumplimiento del programa mensual de mantenimiento en las colonias y fraccionamientos que se encuentran Municipalizados, así como también el poblado de Puerto Aventuras, de igual forma se atienden los reportes que realiza la ciudadanía de manera personal, telefónica o vía oficio por los desperfectos del servicio, aunado a esto, diariamente se realizan recorridos de supervisión para detectar zonas donde el Alumbrado Público no se encuentre funcionando por fallas en la red eléctrica, procediendo a programar su atención y mantenimiento.







**Actividades Realizadas:**

Durante este primer trimestre, se reemplazaron 2,139.5 metros lineales de cable aéreo y subterráneo, esto con el fin de mejorar el servicio de Alumbrado Público, esto se logró con parte del material que se recuperó de la Carretera Federal por el desmantelamiento de los circuitos por FONATUR por el proyecto del Tren Maya, se realizaron estos trabajos mayormente en las colonias Centro, Ejido, Nicté Ha, fraccionamiento Arrecifes, Villas del Sol, Villamar II y el poblado de Puerto Aventuras.

CONCENTRADO DE MANTENIMIENTO DE LINEAS ELÉCTRICAS	
MES	METROS LINEALES
ENERO	573
FEBRERO	973
MARZO	593.5
<b>Total:</b>	<b>2,139.5</b>

**ENERO 2022**

Nº	Z	COLONIAS	INSTALACION DE LINEA
1	N	BELLAVISTA	50
2	N	CENTRO	150
3	N	EJIDO	78
4	N	FORJADORES	20
5	N	MISION DE LAS FLORES	11
6	N	VILLAS DEL SOL	18
7	S	ARRECIFES	60
8	S	AV. UNIVERSIDADES	10
9	S	CATALUÑA 2	15
10	S	COLOSIO	40
11	S	NICTE-HA	10
12	S	NUEVA CREACIÓN	26
13	S	PUERTO AVENTURAS	15
14	S	VILLAMAR I	20
15	S	VILLAMAR II	50
<b>TOTALES</b>			<b>573</b>

**FEBRERO 2022**

Nº	Z	COLONIAS	INSTALACION DE LINEA
1	N	BELLAVISTA	50
2	N	CENTRO	190
3	N	EJIDO	88
4	N	FORJADORES	20
5	N	MISION DE LAS FLORES	11
6	N	VILLAS DEL SOL	168

H. AYUNTAMIENTO DE SOLIDARIDAD  
SECRETARÍA DE SERVICIOS PÚBLICOS  
MUNICIPALES  
PLAYA DEL CARMEN, QUINTANA ROO  
2021 - 2024



H. AYUNTAMIENTO DE SOLIDARIDAD  
DIRECCIÓN DE ALUMBRADO PÚBLICO  
PLAYA DEL CARMEN, QUINTANA ROO  
2021 - 2024







7	S	ARRECIFES	60
8	S	AV. UNIVERSIDADES	10
9	S	CATALUÑA 2	65
10	S	COLOSIO	40
11	S	NICTE-HA	10
12	S	NUEVA CREACIÓN	26
13	S	PUERTO AVENTURAS	15
14	S	VILLAMAR I	20
15	S	VILLAMAR II	50
16	S	EL PETEN	150
<b>TOTALES</b>			<b>973</b>

**MARZO 2022**

Nº	Z	COLONIAS	INSTALACION DE LINEA
1	N	CENTRO	14
2	N	XCACEL	15
3	N	EJIDO	30
4	N	EL PEDREGAL	12
5	N	REAL IBIZA	12
6	N	GONZALO GUERRERO	1.5
7	N	LAS PALMAS I	42
8	S	MUNDO HABITAT	14
9	S	MISIÓN DEL CARMEN	10
10	S	COLOSIO	44
11	S	NICTE-HA	140
12	S	PUERTO AVENTURAS	227
13	S	SANTA FE	32
<b>TOTALES</b>			<b>593.5</b>

H. AYUNTAMIENTO DE SOLIDARIDAD  
SECRETARÍA DE SERVICIOS PÚBLICOS  
MUNICIPALES  
PLAYA DEL CARMEN, QUINTANA ROO  
2021 - 2024



H. AYUNTAMIENTO DE SOLIDARIDAD  
DIRECCIÓN DE ALUMBRADO PÚBLICO  
PLAYA DEL CARMEN, QUINTANA ROO  
2021 - 2024

**PROGRAMA FORTAMUN**

Durante este primer trimestre, con recurso de FORTAMUN, se logró dar mantenimiento a parques, áreas verdes y canchas deportivas, logrando el reemplazo de luminarias convencionales a luminarias con tecnología led, logrando incrementa la iluminación de estas áreas, y reduciendo el consumo de energía eléctrica.

No	COLONIA / FRACC	PARQUE	FECHA REALIZADO	REALIZADO	
				REFLECTOR REHABILITADO	LUMINARIA REHABILITADO
1	GUADALUPANA	sobre Av. México entre calle el Salvador y calle Brasil.	03/01/2022	8	20
2	VILLAS DEL SOL	Parque Circuito Golondrina Marina	03/01/2022	0	7
3	EJIDO	Av. Diag. 75 con calle 10	04/01/2022	9	0
4	VILLAMAR II	sobre av. Islas Azores y av. Antillas con Hawái (área verde)	05/01/2022	10	3





5	VILLAMAR II	av. Chemuyil con Av. Islas Antillas.	06/01/2022	2	0
6	VILLAMAR II	Pról. Chemuyil entre Georginas y Marianas	06/01/2022	3	0
7	VILLAMAR II	av. Islas Bermudas sobre calle Isla de Pascua y Tenerife	06/01/2022	2	0
8	VILLAMAR II	av. Islas Bermudas sobre cerrada de Islas Malvinas y Pascua	06/01/2022	2	0
9	VILLAMAR II	av. Islas Bermudas y calle Isla Victoria y Tenerife	07/01/2022	3	0
10	MISION DE LAS FLORES	Av. Lilis con Av. del Paraíso	08/01/2022	8	0
11	VILLAMAR I	Calle Mar Caribe con Playa Quieta	10/01/2022	3	0
12	VILLAMAR I	C. Mar Egeo con Coral	12/01/2022	2	1
13	PETEN	Parque Ecológico sobre av. Del Carmen y calle Colombia.	18/01/2022	18	16
14	GUADALUPANA	av. Paseo del Mayab con calle Punta Brava.	21/01/2022	4	2
15	VILLAS DEL SOL	C. Ostreros con Av. Halcones y Laak	21/01/2022	3	10
16	GUADALUPANA	av. Xeel-Ha esquina la av. Chichen Itzá.	23/01/2022	2	0
17	CATALUÑA I	av. Hunab Ku entre calle Tulum y calle Chactemal.	24/01/2022	8	0
18	PALMAS II	Blvd. Las Palmas con Avenida Flor de Acanto	25/01/2022	0	2
19	CATALUÑA II	Calle Gerona entre Cataluña y calle Delta	25/01/2022	4	2
20	CATALUÑA II	av. Ich Xeel sobre av. Tumben Kin y Tihosuco	26/01/2022	2	0
21	CATALUÑA II	calle Garona con calle Asturias y Tihosuco	28/01/2022	2	0
22	CATALUÑA II	C. Tihosuco entre av. 28 de Julio y Garona	29/01/2022	2	0
23	NICTE HA	av. 10 Con Calle Agustín Melgar.	29/01/2022	4	2
24	VILLAS DEL SOL	Circuito Torcaza Migratoria	31/01/2022	2	6
25	CATALUÑA II	Calle Tarragona con Tumben Kin e Ibérica	31/01/2022	5	0
26	PESCADORES	Circuito Playeros	01/02/2022	1	5
27	BOSQUE REAL	Parque de la Madre av. Monte de las Cascadas con av. Sian Kan.	01/02/2022	5	8
28	LA TOSCANA	Paseo de la Castilla	03/02/2022	4	0
29	VILLAS DEL SOL	Circuito Halcón Peregrino	08/02/2022	1	5
30	VILLAS DEL SOL	Circuito Ostreros	08/02/2022	0	6
31	BALAM TUN	Parque Balam Tun interior	09/02/2022	10	0
32	VILLAS DEL SOL	4to parque del Frac. Villas del Sol sobre av. Sur.	10/02/2022	0	19
33	VILLAS DEL SOL	Circuito Codorniz Yucateca	10/02/2022	0	6
34	VILLAS DEL SOL	Circuito Pericos	10/02/2022	0	5
35	VILLAS DEL SOL	Calle Canario Yucateco entre Av. CTM y Azulejos,	10/02/2022	0	7
36	VILLAS DEL SOL	Parque Zorzal Rojizo	11/02/2022	0	6



H. AYUNTAMIENTO DE SOLIDARIDAD  
DIRECCIÓN DE ALUMBRADO PÚBLICO  
PLAYA DEL CARMEN, QUINTANA ROO  
2021 - 2024



H. AYUNTAMIENTO DE SOLIDARIDAD  
SECRETARÍA DE SERVICIOS PÚBLICOS MUNICIPALES  
PLAYA DEL CARMEN, QUINTANA ROO  
2021 - 2024







37	CATALUÑA II	Calle Munt con Segarra e Ibérica	13/02/2022	4	0
38	GALAXIA I	Parque ubicado sobre la calle Cráter entre calle Fuego y calle Lluvia	14/02/2022	1	3
39	PEDREGAL	C. 34 entre 90 y 95	16/02/2022	3	3
40	LA TOSCANA	Paseo Andalucía con cerra. Andalucía 2	17/02/2022	4	0
41	LOS OLIVOS	C. Nísperos entre Olivos y 28 de Julio	17/02/2022	0	13
42	LA TOSCANA	Paseo Salamanca	18/02/2022	4	0
43	LA TOSCANA	Paseo Virrey	18/02/2022	7	0
44	LA TOSCANA	Paseo Segovia circuito	18/02/2022	3	0
45	LA TOSCANA	Paseo Castellana	18/02/2022	4	0
46	PETEN	Calle Perú entre Nicaragua y Chile	19/02/2022	3	3
47	FORJADORES	Parque av. 110 sur con calle 15 sur.	20/02/2022	4	8
48	VILLAS DEL SOL	Circuito Jilgueros	21/02/2022	0	6
49	MISION DE LAS FLORES	Av. Lilis entre Av. del Paraíso y Hortensia	21/02/2022	2	0
50	GUADALUPANA	Av. Cancún entre Tecnológico y Xel Ha	23/02/2022	0	2
51	GALAXIA I	Av. Colosio entre Av. Chemuyil y Paseo Pedregal	23/02/2022	3	3
52	VILLAS DEL SOL	Circuito Aguillillas	23/02/2022	0	6
53	MISION DE LAS FLORES	Av. Paraíso con c. Trébol	23/02/2022	4	0
54	MUNDO HABITAT	av. Del Golfo entre Argentina y Panamá	24/02/2022	8	0
55	MUNDO HABITAT	Domo ubicado en av. Las Naciones y av. de las Américas	25/02/2022	3	1
56	MUNDO HABITAT	Av. del Golfo con Blvd. Las Américas	25/02/2022	3	0
57	MISION DEL CARMEN	Av. Misión del Carmen con Fuentes	25/02/2022	4	0
58	MISION DEL CARMEN	Parque ubicado en av. Misión del Caribe con calle Misión San Carlos.	27/02/2022	10	0
59	NUEVA CREACION	Av., de las Naciones con calle 50 (a un costado del Centro Comunitario)	28/02/2022	2	0
60	SANTA FE	av. Fuente de Trevi con calle Fuente de Verona	28/02/2022	9	0
61	BOSQUE REAL	av. Montes Azules entre calle Montes Atlas, calle Montes de Atlas y cerra. Pinos 2	28/02/2022	4	0
62	PUERTO MAYA	Av. La Luna con Canario	28/02/2022	2	0
63	MISION DEL CARMEN	Misión Santa Fe con Misión San Gerónimo	01/03/2022	4	0
64	MISION DE LAS FLORES	Av. del Paraíso con Flor Maya	01/03/2022	1	0
65	SANTA FE	Calle Fuente de la Concordia con Ángeles y Montes Azules	01/03/2022	6	0
66	SANTA FE	Av. Colosio con Montes Azules	01/03/2022	8	0



H. AYUNTAMIENTO DE SOLIDARIDAD  
SECRETARÍA DE SERVICIOS PÚBLICOS  
MUNICIPALES  
PLAYA DEL CARMEN, QUINTANA ROO  
2021 - 2024

H. AYUNTAMIENTO DE SOLIDARIDAD  
DIRECCIÓN DE ALUMBRADO PÚBLICO  
PLAYA DEL CARMEN, QUINTANA ROO  
2021 - 2024





67	MISION DEL CARMEN	Av. Misión del Carmen con Av. Misión del Caribe	01/03/2022	0	0
68	SANTA FE	Av. Montes Azules con Fuente de Minerva	02/03/2022	4	0
69	VILLAS DEL SOL	Circuito Búho Cornudo	02/03/2022	0	4
70	SANTA FE	Calle Fuente de la Concordia con Parían y Venus	02/03/2022	5	0
71	VILLAS RIVIERA	v. Rio de Janeiro con calle Rio Jutai.	02/03/2022	8	14
72	BOSQUE REAL	calle Monte Atlas con Cerra. Pinos 6	03/03/2022	5	0
73	VILLAMAR I	Parque Independencia av. Chemuyil y Av. 28 de Julio.	03/03/2022	6	5
74	SANTA FE	Fuente de Mercurio Con Cibeles	04/03/2022	4	0
75	SANTA FE	Av. Montes Azules con San Pedro y Quijotes	06/03/2022	4	0
76	SANTA FE	Av. Montes Cibeles con Águilas	07/03/2022	4	0
77	NICTE HA	av. 15 con calle Fernando Montes de Oca.	10/03/2022	24	0
78	MISION DE LAS FLORES	Av. Olivos con Constituyentes	12/03/2022	2	0
79	VILLAS DEL SOL	Primer Parque Av. CTM con calle Gaviotas.	14/03/2022	1	0
80	GALAXIA I	calle Gruta con calle cenote	15/03/2022	6	0
81	GALAXIA II	av. Rio de Bravo con calle Rio San Fernando	15/03/2022	4	0
82	VILLAS DEL SOL	Tercer Parque	15/03/2022	1	32
83	VILLAS DEL SOL	Pelicano Blanco	17/03/2022	2	4
84	MISION DE LAS FLORES	Av. Olivos entre Constituyentes y Av. del Paraíso	18/03/2022	1	2
85	COLOSIO	Parque Glendale ubicado en la colonia Colosio sobre av. 30 con calle 110	19/03/2022	12	9
86	BOSQUE REAL	C. Monte Líbano entre Almendros 1 y Almendros 2	20/03/2022	3	0
87	BOSQUE REAL	Calle Monte Tannu con Av. Colosio	21/03/2022	2	1
88	BOSQUE REAL	C. Montes Urales	21/03/2022	4	0
89	PUERTO MAYA	Parque Lol-Beh	22/03/2022	10	12
90	VILLAS DEL SOL	Ralidos	22/03/2022	0	3
91	BOSQUE REAL	Av. Montes Azules con Av. Colosio	23/03/2022	1	0
<b>TOTAL</b>				<b>352</b>	<b>272</b>



H. AYUNTAMIENTO DE SOLIDARIDAD  
SECRETARÍA DE SERVICIOS PÚBLICOS  
MUNICIPALES  
PLAYA DEL CARMEN, QUINTANA ROO  
2021 - 2024



H. AYUNTAMIENTO DE SOLIDARIDAD  
DIRECCIÓN DE ALUMBRADO  
PÚBLICO  
PLAYA DEL CARMEN, QUINTANA ROO  
2021 - 2024





**Evidencia Fotográfica:**



Se cuenta con el siguiente link en donde se podrá consultar la información acerca de las actividades realizadas por la Dirección de Alumbrado Público.

<https://www.facebook.com/SServPubSolidaridad/?ti=as>

Elaboró: C. Roberto Juárez Trujillo / Técnico Especializado.

**C. Jorge Luis Ramos Gómez**  
Director de Alumbrado Público

**Lic. Benny Felipe De Jesús Millán Parra**  
Secretario de Servicios Públicos Municipales.



**H. AYUNTAMIENTO DE SOLIDARIDAD**  
**DIRECCIÓN DE ALUMBRADO**  
**PÚBLICO**  
**PLAYA DEL CARMEN, QUINTANA ROO**  
**2021 - 2024**



**H. AYUNTAMIENTO DE SOLIDARIDAD**  
**SECRETARÍA DE SERVICIOS PÚBLICOS**  
**MUNICIPALES**  
**PLAYA DEL CARMEN, QUINTANA ROO**  
**2021 - 2024**







<b>"SERVICIOS FUNERARIOS MUNICIPALES INTEGRALES"</b>	
Unidad Administrativa:	Coordinación de Panteón, Salas de Velación y Funerarias Municipales
Línea de acción PMD:	3.I.17 Ampliar los servicios funerarios integrales aunado a los servicios de inhumación y velación que se ofrecen actualmente en el municipio, y se promoverá la administración de los panteones para cubrir la demanda de la población en general.
Periodo que se informa:	Del 01 de enero al 31 de marzo del 2022.

### SERVICIOS FUNERARIOS MUNICIPALES INTEGRALES OTORGADOS

**Objetivo de Actividad:** Proporcionar a la ciudadanía servicios funerarios integrales de calidad, mismos que son inhumación, exhumación y re-inhumación de cenizas, cadáveres y restos humanos, así como proporcionar los permisos de construcción adecuados para las bóvedas, gavetas y nichos con los que cuentan los Panteones Municipales.

**Población objetivo:** Los servicios que brinda la Coordinación de Panteón, Salas de Velación y Funerarias Municipales están dirigidos a toda la población del Municipio de Solidaridad sin excepción o distinción de sus ideologías o su estatus socio económico.

**Descripción de Actividad:** La coordinación de Panteón, Salas de Velación Y Funerarias Municipales se encarga de realizar trabajos administrativos mismos que son la expedición de pases a caja, atención y seguimiento a documentos, resguardo y clasificación de información, compilado y vaciado de información, realización de reportes semanales, mensuales y trimestrales, expedición de permisos para el mantenimiento de bóvedas, gavetas y nichos, entre otras, así mismo dentro de las Salas de Velación y Panteones Municipales, se realizan actividades de supervisión y operativas las cuales son el atención y recibimiento de las velaciones, inhumaciones, exhumaciones y re-inhumaciones, limpieza de áreas verdes, limpieza y retiro de naturaleza seca de gavetas, nichos, y bóvedas. Cabe mencionar que para este ejercicio fiscal 2022, se considera un servicio funerario integral a la velación, así como al pago por construcción e inhumación dentro del Panteón Municipal.

**Actividades Realizadas:** La siguiente tabla contiene los resultados obtenidos durante el primer trimestre 2022, sobre los servicios funerarios integrales que se le brindaron a toda la población del Municipio de Solidaridad, cabe tener en cuenta que la meta proyectada para este indicador es de 174 servicios anuales, y en este primer trimestre se informa que de los 45 servicios proyectados se brindaron 74 en los meses de enero, febrero y marzo de 2022. Por lo que se superaron las metas de los servicios integrales debido a que la población mostró una mayor demanda de estos servicios públicos.

Los servicios integrales que se consideraron en este primer trimestre fueron un total fueron un total de 74 servicios integrales (mismos que se consideran en pago por inhumación y permiso de construcción, de espacios nuevos y espacios ya asignados).



H. AYUNTAMIENTO DE SOLIDARIDAD  
SECRETARÍA DE SERVICIOS PÚBLICOS

MUNICIPALES  
PLAYA DEL CARMEN, QUINTANA ROO







**ASIGNACIÓN DE ESPACIOS DE INHUMACIONES Y/O CREMACIONES EN EL MUNICIPIO DE SOLIDARIDAD**

**Objetivo de Actividad:** Garantizar a la ciudadanía las facilidades a para la realización de sepelios de sus difuntos para asignarles de manera fácil un espacio digno para depositar los restos humanos de cualquier tipo en un lugar de tranquilidad en el que le puedan guardar respeto a la memoria de sus seres queridos, garantizando sus propiedades, ya que se actúa siempre con integridad, ética y respeto hacia la ciudadanía del Municipio de Solidaridad.

**Población objetivo:** Los servicios que brinda la Coordinación de Panteón, Salas de Velación y Funerarias Municipales están dirigidos a toda la población del Municipio de Solidaridad sin excepción o distinción de sus ideologías o su estatus socio económico.

**Descripción de Actividad:** Esta actividad se lleva a cabo únicamente en las instalaciones de las salas de velación municipales en Playa del Carmen, es decir, se lleva el control de las gavetas para inhumación ya sea en nichos, bóvedas o gavetas con las que cuentan los tres panteones municipales. Se programa la fecha completa incluyendo la hora de la inhumación, se revisa que la documentación entregada cumpla con los requisitos estipulados para la asignación de un espacio en el Panteón Municipal, una vez entregada toda la documentación, se procederá a realizar el pase a caja con el cual deberá cubrir el costo por inhumación. Cabe hacer mención que todo trámite ante la Coordinación de Panteón, Salas de Velación y Funerarias Municipales, deberá ser realizado de manera personal por el ciudadano que será el titular del espacio adquirido, de lo contrario no se podrá brindar el servicio a la persona que quiera realizar el trámite.

**Actividades realizadas:** En la siguiente tabla se muestran los resultados obtenidos durante el primer trimestre 2022, es decir en los meses de enero, febrero y marzo. Se proyectó como meta anual para este indicador 285 espacios, se informa que en este primer trimestre se proyectaron 53 espacios de los cuales se realizaron 71 asignaciones, por lo que se superaron las metas debido a los altos índices delictivos en el Municipio de Solidaridad.







Asignación de espacios de inhumaciones y/o cremaciones en el Municipio de Solidaridad del 1ro de enero al 31 de marzo 2022												
Población por rango de edad	0-5 AÑOS		6 - 11 AÑOS		12 - 17 AÑOS		18 -29 AÑOS		30 - 59 AÑOS		60 +	
	Mujer	Hombre	Mujer	Hombre	Mujer	Hombre	Mujer	Hombre	Mujer	Hombre	Mujer	Hombre
Enero	0	0	0	0	0	1	0	4	5	6	2	4
Febrero	0	1	0	0	0	1	0	1	6	1	8	1
Marzo	1	1	0	1	0	1	0	4	3	11	7	1
Sub Total	1	2	0	1	0	3	0	9	14	18	17	6
Total			71 asignaciones de espacios de inhumaciones y/o cremaciones en el Municipio de Solidaridad.									




### REALIZACIÓN DE SERVICIOS DE VELACIÓN MUNICIPAL

**Objetivo de Actividad:** Reunir a las familias Solidarenses para ofrecer el pésame, así como su último adiós a sus difuntos en los lapsos posteriores al decreto de su deceso u horas antes de su respectiva inhumación o cremación a fin de que el difunto sea honrado y recordado en la memoria por las personas allegadas a este.

**Población objetivo:** Los servicios que brinda la Coordinación de Panteón, Salas de Velación y Funerarias Municipales están dirigidos a toda la población del Municipio de Solidaridad sin excepción o distinción de sus ideologías o su estatus socio económico.

**Descripción de Actividad:** Para ofrecer a la ciudadanía del Municipio de Solidaridad las salas de velación se realizan trámites administrativos como los son la recepción y revisión de documentos que acrediten la defunción e identidad de la persona fallecida, así como el llenado de la carta compromiso y recorrido para realizar la entrega de las instalaciones al inicio y al final del servicio de velación, y se llevan a cabo tareas operativas como lo es la limpieza profunda a todas las instalaciones antes y después de un servicio de velación,



H. AYUNTAMIENTO DE SOLIDARIDAD  
SECRETARÍA DE SERVICIOS PÚBLICOS  
MUNICIPALES

PLAYA DEL CARMEN, QUINTANA ROO








supervisión discreta y apoyo a familiares en la limpieza de las instalaciones mientras transcurre un servicio de velación, facilitar a familiares la entrada y salida de las instalaciones de las salas de velación municipales.

**Actividades realizadas:** La siguiente tabla contiene los resultados obtenidos durante el primer trimestre 2022, es decir en los meses de enero, febrero y marzo. La meta anual para este indicador es de 42 servicios y se informa que en este primer trimestre se proyectaron 8 servicios de los cuales se solo se brindaron 3, esto quiere decir que no se superaron a las metas deseadas, ya que constante mente se realizó mantenimiento a las instalaciones de las salas de velación debido a que éstas se encontraban muy deterioradas a falta del mantenimiento necesario ya que a lo largo de años anteriores no se realizó ningún tipo de conservación para las instalaciones.

Realización de servicios de velación municipal del 1ro de enero al 31 de marzo 2022												
Población por rango de edad												
Población	0-5 AÑOS		6 - 11 AÑOS		12 - 17 AÑOS		18 -29 AÑOS		30 - 59 AÑOS		60 +	
	Mujer	Hombre	Mujer	Hombre	Mujer	Hombre	Mujer	Hombre	Mujer	Hombre	Mujer	Hombre
Enero	0	0	0	0	0	0	0	0	0	1	0	0
Febrero	0	0	0	0	0	0	0	0	0	0	1	0
Marzo	0	0	0	0	0	0	0	0	0	1	0	0
Sub Total	0	0	0	0	0	0	0	0	0	2	1	0
Total			3 servicios de velación municipales.									



### ELABORACIÓN DEL PROYECTO LABORATORIO DE TANATOPRAXIA Y SERVICIO DE CREMACIÓN

**Objetivo del Proyecto:** Que en el Municipio de Solidaridad sean implementados proyectos para brindar los servicios de laboratorio de tanatopraxia, así como el servicio de cremación, el brindar estos servicios a precios accesibles para la ciudadanía demuestran la preocupación







del Municipio de Solidaridad hacia la economía de los ciudadanos, ya que los servicios privados de esta rama tienen costos muy elevados por lo que para muchas familias es imposible acceder a estos servicios.

**Población objetivo:** Los servicios que brinda la Coordinación de Panteón, Salas de Velación y Funerarias Municipales están dirigidos a toda la población del Municipio de Solidaridad sin excepción o distinción de sus ideologías o su estatus socio económico.

**Descripción de Actividad:** La implementación de estos proyectos se realiza de manera interna una reevaluación y reestructuración de los proyectos a fin de tener en claro la estructura idónea para la implementación de estos. Para poder iniciar con la primera fase de estos dos proyectos se realizará una compilado y análisis de información correspondiente a dichos proyectos desde la manera de su organización departamental, insumos a utilizar, reglamentos, lineamientos y Leyes que avalen el manejo adecuado de los recursos a solicitar.

**Actividades realizadas:** Se informa que en este primer trimestre no se reportan avances por no tener programación en este periodo. En los meses de abril, mayo y junio, la Coordinación de Panteón Salas de Velación y Funerarias Municipales se dedicará a realizar las gestiones para poner en marcha el proyecto.

Elaboró: C. Genesis Araceli Uitz Zarate / Ayudante

**Ing. Mauricio Castro Jiménez**  
Coordinador de Panteón, Salas  
de Velación y Funerarias  
Municipales

**L.A.E. Benny Felipe de Jesús Millán Parra**  
Secretario de Servicios Públicos  
Municipales



**H. AYUNTAMIENTO DE SOLIDARIDAD**  
**COORDINACIÓN DE PANTEONES, SALAS DE**  
**VELACIÓN Y FUNERARIAS MUNICIPALES**  
**PLAYA DEL CARMEN, QUINTANA ROO**  
**2021 - 2024**



**H. AYUNTAMIENTO DE SOLIDARIDAD**  
**SECRETARÍA DE SERVICIOS PÚBLICOS**  
**MUNICIPALES**  
**PLAYA DEL CARMEN, QUINTANA ROO**  
**2021 - 2024**