
 <b>H. AYUNTAMIENTO DEL MUNICIPIO DE SOLIDARIDAD</b> <b>SECRETARÍA DE PLANEACIÓN Y EVALUACIÓN</b> <b>FICHA TÉCNICA DE INDICADOR</b> <b>EJERCICIO FISCAL 2021</b>								 <b>SOLIDARIDAD</b> <small>SEGUIMOS PARA CRECER</small>	
1. DATOS GENERALES Y ALINEACIÓN A INSTRUMENTOS DE PLANEACIÓN									
1.1 UNIDAD RESPONSABLE:		SECRETARÍA DE ORDENAMIENTO TERRITORIAL MUNICIPAL Y DE SUSTENTABILIDAD				1.3 TRIMESTRE A REPORTAR:		CUARTO	
1.2 UNIDAD ADMINISTRATIVA:		DIRECCIÓN DE INFRAESTRUCTURA Y OBRAS PÚBLICAS				1.4 FECHA ELABORACION:		02/01/2022	
1.5 ALINEACIÓN AL PLAN MUNICIPAL DE DESARROLLO 2018-2021					1.6 ALINEACIÓN AL PLAN ESTATAL DE DESARROLLO 2016-2022				
1.5.1 EJE DE DESARROLLO PMD:		2 DESARROLLO ECONÓMICO ORDENADO Y SOSTENIBLE			1.6.1 EJE DE DESARROLLO PED:		5. CRECIMIENTO ORDENADO CON SUSTENTABILIDAD AMBIENTAL		
1.5.2 PROGRAMA DE DESARROLLO PMD:		2.2 INFRAESTRUCTURA INCLUSIVA Y DE CALIDAD			1.6.2 PROGRAMA DE DESARROLLO PED:		PROGRAMA 30. INFRAESTRUCTURA PARA EL DESARROLLO DEL ESTADO		
1.5.3 LÍNEA DE ACCIÓN PMD:		NO APLICA							
2. ALINEACIÓN AL PROGRAMA PRESUPUESTARIO									
2.1 DENOMINACIÓN DEL PP:		OBRA PÚBLICA RF							
2.2 CLAVE DEL PROGRAMA PP:		28		2.3 NIVEL MIR:		FIN		COMPONENTE O ACTIVIDAD HUM	NO APLICA
2.4 RESUMEN NARRATIVO:		CONTRIBUIR A CONSTRUIR INFRAESTRUCTURA RESILIENTE Y SOSTENIBLE CON SERVICIOS PUBLICOS DE CALIDAD QUE PROMUEVAN UN DESARROLLO MUNICIPAL PLENO MEDIANTE INFRAESTRUCTURA INCLUYENTE Y ACCESIBLE							
3. IDENTIFICACIÓN DEL INDICADOR									
3.1 NOMBRE DEL INDICADOR:		PORCENTAJE DEL PRESUPUESTO DE EGRESOS DEL MUNICIPIO DESTINADO A INFRAESTRUCTURA MUNICIPAL			3.4 TIPO:		ESTRATÉGICO		
3.2 DEFINICIÓN DEL INDICADOR:		ESTE INDICADOR MIDE EL PRESUPUESTO DE LAS OBRAS PÚBLICAS QUE SE REALIZAN EN MATERIA DE ESPACIOS PÚBLICOS, ESTUDIOS ESPECIALIZADOS Y DE INFRAESTRUCTURA VIAL VEHICULAR EN EL MUNICIPIO CON RECURSOS FISCALES, ESTATALES Y FEDERALES			3.5 DIMENSIÓN:		EFICACIA		
					3.6 SENTIDO:		ASCENDENTE		
3.3 FÓRMULA:		TOTAL DEL PRESUPUESTO DE EGRESOS DEL PROGRAMA DE ORDENAMIENTO ANUAL 2021 PARA INFRAESTRUCTURA DEL MUNICIPIO/TOTAL DEL PRESUPUESTO DE EGRESOS DEL MUNICIPIO 2021*100.			3.7 FRECUENCIA DE MEDICIÓN:		ANUAL		
					3.8 UNIDAD DE MEDIDA DEL INDICADOR:		PORCENTAJE		
3.9 MEDIOS DE VERIFICACIÓN:		CUENTA PÚBLICA DEL MUNICIPIO; PORTAL DE TRANSPARENCIA FRACC. XIX							
3.10 LÍNEA BASE		3.11 META 2021		3.12 CÁLCULO PARA EL INDICADOR		3.13 CRITERIO DE SEMAFORIZACIÓN			
VALOR	AÑO BASE	VALOR		PORCENTAJE		VARIACIÓN RESPECTO META PROG.	ACEPTABLE Hasta +/-	RIESGO Hasta +/-	CRÍTICO Más de +/-
11.1	2020	5.47				1	2	2	
4. CALENDARIO DE METAS PROGRAMADAS									
METAS TRIMESTRALES				1ER TRIMESTRE	2DO TRIMESTRE	3ER TRIMESTRE	4TO TRIMESTRE	PROGRAMADO ANUAL	UNIDAD DE MEDIDA
4.1 INDICADOR		PORCENTAJE DEL PRESUPUESTO DE EGRESOS DEL MUNICIPIO DESTINADO A INFRAESTRUCTURA MUNICIPAL		0.00	0.00	0.00	5.47	5.47	PORCENTAJE
4.2 VARIABLE 1		TOTAL DEL PRESUPUESTO DE EGRESOS DEL PROGRAMA DE ORDENAMIENTO ANUAL 2021 PARA INFRAESTRUCTURA DEL MUNICIPIO		0.00	0.00	0.00	124061835.00	124061835.00	PRESUPUESTO
4.3 VARIABLE 2		TOTAL DEL PRESUPUESTO DE EGRESOS DEL MUNICIPIO 2021		0.00	0.00	0.00	2268445210.00	2268445210.00	PRESUPUESTO
5. CALENDARIO DE METAS EJECUTADAS									
METAS TRIMESTRALES				1ER TRIMESTRE	2DO TRIMESTRE	3ER TRIMESTRE	4TO TRIMESTRE	AVANCE ACUMULADO	SEMAFORO RESULTANTE
5.1 INDICADOR		PORCENTAJE DEL PRESUPUESTO DE EGRESOS DEL MUNICIPIO DESTINADO A INFRAESTRUCTURA MUNICIPAL		0.00	0.00	0.00	# VALORI	5.55	ACEPTABLE
5.2 VARIABLE 1		TOTAL DEL PRESUPUESTO DE EGRESOS DEL PROGRAMA DE ORDENAMIENTO ANUAL 2021 PARA INFRAESTRUCTURA DEL MUNICIPIO		0.00	0.00	0.00	125896143,02	125896143.02	NO APLICA
5.3 VARIABLE 2		TOTAL DEL PRESUPUESTO DE EGRESOS DEL MUNICIPIO 2021		0.00	0.00	0.00	2268445210.00	2268445210.00	NO APLICA
5.4 JUSTIFICACIONES:		LA META ANUAL PROGRAMADA PARA ESTE INDICADOR ES EL EJERCIMIENTO DE UN PRESUPUESTO DE \$ 124,061,835.00 QUE SERÁ DESTINADO PARA OBRAS PÚBLICAS DE INFRAESTRUCTURA MUNICIPAL EN BENEFICIO DE LA POBLACIÓN DEL MUNICIPIO DE SOLIDARIDAD. EN ESTE PERIODO FISCAL 2021 SE EJERCIO LA CANTIDAD DE \$ 125,896,143.02 DEBIDO A QUE EN LA PRIMERA SESIÓN EXTRAORDINARIA DEL COMITÉ DE PLANEACIÓN PARA EL DESARROLLO DEL MUNICIPIO DE SOLIDARIDAD, QUINTANA ROO, ADMINISTRACIÓN 2021-2024 DE FECHA 28 DE OCTUBRE DE 2021 SE APROBÓ UN INCREMENTO DE \$ 1,834,308.02 PARA PROYECTOS DE INFRAESTRUCTURA MUNICIPAL, LOGRANDO LA META DE ACEPTABLE.							
6. RESPONSABLE DIRECTO DEL INDICADOR									
6.1 NOMBRE DEL RESPONSABLE:		ARQ. FABIAN ANTONIO HERRERA QUIAM			6.2 TELÉFONO:		984873050 EXT 10033		
6.3 CARGO Y ÁREA:		DIRECTOR DE INFRAESTRUCTURA Y OBRAS PÚBLICAS			CORREO ELECTRÓNICO:		facturacion_obraspublicas@hotmail.com		

ARQ. FABIAN ANTONIO HERRERA QUIAM  
DIRECTOR DE INFRAESTRUCTURA Y OBRAS PÚBLICAS

C. TERESITA DEL NIÑO JESÚS  
SECRETARÍA DE ORDENAMIENTO TERRITORIAL MUNICIPAL Y DE SUSTENTABILIDAD

**H. AYUNTAMIENTO DE SOLIDARIDAD**  
**DIRECCIÓN DE INFRAESTRUCTURA**  
**Y OBRAS PÚBLICAS**  
**PLAYA DEL CARMEN, QUINTANA ROO**  
**2021 - 2024**

**H. AYUNTAMIENTO DE SOLIDARIDAD**  
**SECRETARÍA DE ORDENAMIENTO TERRITORIAL**  
**MUNICIPAL Y DE SUSTENTABILIDAD**  
**PLAYA DEL CARMEN, QUINTANA ROO**  
**2021 - 2024**





H. AYUNTAMIENTO DEL MUNICIPIO DE SOLIDARIDAD  
SECRETARÍA DE PLANEACIÓN Y EVALUACIÓN  
FICHA TÉCNICA DE INDICADOR  
EJERCICIO FISCAL 2021



1. DATOS GENERALES Y ALINEACIÓN A INSTRUMENTOS DE PLANEACIÓN

1.1 UNIDAD RESPONSABLE:	SECRETARÍA DE ORDENAMIENTO TERRITORIAL MUNICIPAL Y DE SUSTENTABILIDAD		1.3 TRIMESTRE A REPORTAR:	CUARTO
1.2 UNIDAD ADMINISTRATIVA:	DIRECCIÓN DE INFRAESTRUCTURA Y OBRAS PÚBLICAS		1.4 FECHA ELABORACION:	02/01/2022
1.5 ALINEACIÓN AL PLAN MUNICIPAL DE DESARROLLO 2018-2021		1.6 ALINEACIÓN AL PLAN ESTATAL DE DESARROLLO 2016-2022		
1.5.1 EJE DE DESARROLLO PMD:	2 DESARROLLO ECONÓMICO ORDENADO Y SOSTENIBLE	1.6.1 EJE DE DESARROLLO PED:	5. CRECIMIENTO ORDENADO CON SUSTENTABILIDAD AMBIENTAL	
1.5.2 PROGRAMA DE DESARROLLO PMD:	2.2 INFRAESTRUCTURA INCLUSIVA Y DE CALIDAD	1.6.2 PROGRAMA DE DESARROLLO PED:	PROGRAMA 30. INFRAESTRUCTURA PARA EL DESARROLLO DEL ESTADO	
1.5.3 LÍNEA DE ACCIÓN PMD:	NO APLICA			

2. ALINEACIÓN AL PROGRAMA PRESUPUESTARIO

2.1 DENOMINACIÓN DEL PP:	OBRA PÚBLICA RF				
2.2 CLAVE DEL PROGRAMA PP:	28	2.3 NIVEL MIR:	PROPOSITO	COMPONENTE O ACTIVIDAD NÚM	NO APLICA
2.4 RESUMEN NARRATIVO:	LAS Y LOS HABITANTES DEL MUNICIPIO DE SOLIDARIDAD PRESENTAN SUFICIENTE INFRAESTRUCTURA INCLUYENTE Y ACCESIB				

3. IDENTIFICACIÓN DEL INDICADOR

3.1 NOMBRE DEL INDICADOR:	PORCENTAJE DE OBRAS PÚBLICAS EN EL MUNICIPIO DE SOLIDARIDAD EJECUTADAS	3.4 TIPO:	GESTIÓN			
3.2 DEFINICIÓN DEL INDICADOR:	ESTE INDICADOR MIDE LAS OBRAS PÚBLICAS QUE SE REALIZAN EN MATERIA DE CONSTRUCCIÓN Y REHABILITACIÓN DE EDIFICIOS PÚBLICOS, ESTUDIOS DE MECÁNICA DE SUELOS, ESTUDIOS DE IMPACTO AMBIENTAL Y PAVIMENTACIÓN DE VIALIDADES EN EL MUNICIPIO CON RECURSOS FISCALES	3.5 DIMENSIÓN:	EFICACIA			
		3.6 SENTIDO:	ASCENDENTE			
3.3 FÓRMULA:	NÚMERO TOTAL DE OBRAS PÚBLICAS EJECUTADAS / NÚMERO TOTAL DE OBRAS PÚBLICAS PROGRAMADAS * 100	3.7 FRECUENCIA DE MEDICIÓN:	ANUAL			
		3.8 UNIDAD DE MEDIDA DEL INDICADOR:	PORCENTAJE			
3.9 MEDIOS DE VERIFICACIÓN:	ACTAS DE CIERRE DE PROGRAMA OPERATIVO ANUAL 2021 EMITIDAS POR LA SECRETARÍA DE PLANEACIÓN Y EVALUACIÓN DEL MUNICIPIO DE SOLIDARIDAD.					
3.10 LÍNEA BASE		3.11 META 2021		3.12 CÁLCULO PARA EL INDICADOR		
VALOR	AÑO BASE	VALOR	PORCENTAJE			
38.46	2020	100	VARIACIÓN RESPECTO META PROG.			
				ACEPTABLE	RIESGO	CRÍTICO
				Hasta +/- 10	Hasta +/- 15	Más de +/- 15

4. CALENDARIO DE METAS PROGRAMADAS

METAS TRIMESTRALES		1ER TRIMESTRE	2DO TRIMESTRE	3ER TRIMESTRE	4TO TRIMESTRE	PROGRAMADO ANUAL	UNIDAD DE MEDIDA
4.1 INDICADOR	PORCENTAJE DE OBRAS PÚBLICAS EN EL MUNICIPIO DE SOLIDARIDAD EJECUTADAS	0.00	0.00	0.00	100.00	100.00	PORCENTAJE
4.2 VARIABLE 1	NÚMERO TOTAL DE OBRAS PÚBLICAS EJECUTADAS	0.00	0.00	0.00	6.00	6.00	OBRA PÚBLICA
4.3 VARIABLE 2	NÚMERO TOTAL DE OBRAS PÚBLICAS PROGRAMADAS	0.00	0.00	0.00	6.00	6.00	OBRA PÚBLICA

5. CALENDARIO DE METAS EJECUTADAS

METAS TRIMESTRALES		1ER TRIMESTRE	2DO TRIMESTRE	3ER TRIMESTRE	4TO TRIMESTRE	AVANCE ACUMULADO	SEMAFORO RESULTANTE
5.1 INDICADOR	PORCENTAJE DE OBRAS PÚBLICAS EN EL MUNICIPIO DE SOLIDARIDAD EJECUTADAS	0.00	0.00	0.00	50.00	50.00	CRÍTICO
5.2 VARIABLE 1	NÚMERO TOTAL DE OBRAS PÚBLICAS EJECUTADAS	0.00	0.00	0.00	3.00	3.00	NO APLICA
5.3 VARIABLE 2	NÚMERO TOTAL DE OBRAS PÚBLICAS PROGRAMADAS	0.00	0.00	0.00	6.00	6.00	NO APLICA

5.4 JUSTIFICACIONES: LA META ANUAL PROGRAMADA PARA ESTE INDICADOR ES DE 6 OBRAS PÚBLICAS QUE SE EJERCERÁN MEDIANTE RECURSOS FISCALES. EN ESTE SEGUNDO SEMESTRE SE REALIZARON 3 OBRAS PÚBLICAS DE LAS 6 PROGRAMADAS DEBIDO A QUE LAS 3 RESTANTES NO FUERON FACTIBLES DE EJECUTAR, POR TIEMPOS DE EJECUCIÓN DE LA OBRA Y PORQUE ADEMÁS SE PROPUSIERON NUEVAS ACCIONES DE OBRA PÚBLICA EN ESTE PERIODO MEDIANTE OTROS FONDOS (FISM Y FORTAMUN), SEGÚN PRIMERA SESIÓN EXTRAORDINARIA DEL COMITÉ DE PLANEACIÓN PARA EL DESARROLLO DEL MUNICIPIO DE SOLIDARIDAD, QUINTANA ROO, ADMINISTRACIÓN 2021-2024 DE FECHA 28 DE OCTUBRE DE 2021.

6. RESPONSABLE DIRECTO DEL INDICADOR

6.1 NOMBRE DEL RESPONSABLE:	ARQ. FABIAN ANTONIO HERRERA QUIAM	6.2 TELÉFONO:	984873050 EXT 10033
6.3 CARGO Y ÁREA:	DIRECTOR DE INFRAESTRUCTURA Y OBRAS PÚBLICAS	CORREO ELECTRÓNICO:	facturacion_obraspublicas@hotmail.com

ARQ. FABIAN ANTONIO HERRERA QUIAM  
DIRECTOR DE INFRAESTRUCTURA Y OBRAS PÚBLICAS

H. AYUNTAMIENTO DE SOLIDARIDAD  
DIRECCIÓN DE INFRAESTRUCTURA  
Y OBRAS PÚBLICAS  
PLAYA DEL CARMEN, QUINTANA ROO  
2021 - 2024

C. TERESITA DEL MAR BOLAÑOS ALONSO  
SECRETARÍA DE ORDENAMIENTO TERRITORIAL MUNICIPAL Y DE SUSTENTABILIDAD  
PLAYA DEL CARMEN, QUINTANA ROO  
2021 - 2024



H. AYUNTAMIENTO DEL MUNICIPIO DE SOLIDARIDAD SECRETARÍA DE PLANEACIÓN Y EVALUACIÓN FICHA TÉCNICA DE INDICADOR EJERCICIO FISCAL 2021								
<b>1. DATOS GENERALES Y ALINEACIÓN A INSTRUMENTOS DE PLANEACIÓN</b>								
1.1 UNIDAD RESPONSABLE:	SECRETARÍA DE ORDENAMIENTO TERRITORIAL MUNICIPAL Y DE SUSTENTABILIDAD					1.3 TRIMESTRE A REPORTAR:	CUARTO	
1.2 UNIDAD ADMINISTRATIVA:	DIRECCIÓN DE INFRAESTRUCTURA Y OBRAS PÚBLICAS				1.4 FECHA ELABORACIÓN:	02/01/2022		
1.5 ALINEACIÓN AL PLAN MUNICIPAL DE DESARROLLO 2018-2021				1.6 ALINEACIÓN AL PLAN ESTATAL DE DESARROLLO 2016-2022				
1.5.1 EJE DE DESARROLLO PMD:	2 DESARROLLO ECONÓMICO ORDENADO Y SOSTENIBLE		1.6.1 EJE DE DESARROLLO PED:	5. CRECIMIENTO ORDENADO CON SUSTENTABILIDAD AMBIENTAL				
1.5.2 PROGRAMA DE DESARROLLO PMD:	2.2 INFRAESTRUCTURA INCLUSIVA Y DE CALIDAD		1.6.2 PROGRAMA DE DESARROLLO PED:	PROGRAMA 30. INFRAESTRUCTURA PARA EL DESARROLLO DEL ESTADO				
1.5.3 LÍNEA DE ACCIÓN PMD:	2.2.1. CONSTRUIR Y REHABILITAR LA INFRAESTRUCTURA DE ESPACIOS PÚBLICOS EN EL MUNICIPIO DE SOLIDARIDAD.							
<b>2. ALINEACIÓN AL PROGRAMA PRESUPUESTARIO</b>								
2.1 DENOMINACIÓN DEL PP:	OBRA PÚBLICA PF							
2.2 CLAVE DEL PROGRAMA PP:	28		2.3 NIVEL MIR:	COMPONENTE	COMPONENTE O ACTIVIDAD NOM	1		
2.4 RESUMEN NARRATIVO:	OBRAS PARA ESPACIOS PÚBLICOS EN EL MUNICIPIO DE SOLIDARIDAD EJECUTADAS							
<b>3. IDENTIFICACIÓN DEL INDICADOR</b>								
3.1 NOMBRE DEL INDICADOR:	PORCENTAJE DE OBRAS PARA ESPACIOS PÚBLICOS EN EL MUNICIPIO DE SOLIDARIDAD EJECUTADAS			3.4 TIPO:	GESTIÓN			
3.2 DEFINICIÓN DEL INDICADOR:	ESTE INDICADOR MIDE LAS OBRAS PÚBLICAS QUE SE REALIZAN EN MATERIA DE CONSTRUCCIÓN DEL PARQUE METROPOLITANO, REHABILITACIÓN DEL AUDITORIO LEONA VICARIO Y ESTUDIOS TÉCNICOS PARA LAS OBRAS PÚBLICAS EN EL MUNICIPIO CON RECURSOS FISCALES			3.5 DIMENSIÓN:	EFICACIA			
				3.6 SENTIDO:	ASCENDENTE			
3.3 FÓRMULA:	NÚMERO TOTAL DE OBRAS PARA ESPACIOS PÚBLICOS EJECUTADAS / NÚMERO TAL DE OBRAS PARA ESPACIOS PÚBLICOS PROGRAMADAS * 100			3.7 FRECUENCIA DE MEDICIÓN:	SEMESTRAL			
				3.8 UNIDAD DE MEDIDA DEL INDICADOR:	PORCENTAJE			
3.9 MEDIOS DE VERIFICACIÓN:	ACTA DE TERMINACIÓN, ACTA DE ENTREGA-RECEPCIÓN DE EXPEDIENTE DE OBA PÚBLICA DE LA DIRECCIÓN DE INFRAESTRUCTURA Y OBRAS PÚBLICAS							
3.10 LÍNEA BASE		3.11 META 2021		3.12 CÁLCULO PARA EL INDICADOR		3.13 CRITERIO DE SEMAFORIZACIÓN		
VALOR	AÑO BASE	VALOR	VARIACIÓN RESPECTO META PROG.			ACEPTABLE Hasta +/-	RIESGO Hasta +/-	CRÍTICO Más de +/-
60	2020	100	PORCENTAJE	10	15	15		
<b>4. CALENDARIO DE METAS PROGRAMADAS</b>								
METAS TRIMESTRALES			1ER TRIMESTRE	2DO TRIMESTRE	3ER TRIMESTRE	4TO TRIMESTRE	PROGRAMADO ANUAL	UNIDAD DE MEDIDA
4.1 INDICADOR	PORCENTAJE DE OBRAS PARA ESPACIOS PÚBLICOS EN EL MUNICIPIO DE SOLIDARIDAD EJECUTADAS		0.00	60.00	0.00	40.00	100.00	PORCENTAJE
4.2 VARIABLE 1	NÚMERO TOTAL DE OBRAS PARA ESPACIOS PÚBLICOS EJECUTADAS		0.00	3.00	0.00	2.00	5.00	OBRA PÚBLICA
4.3 VARIABLE 2	NÚMERO TAL DE OBRAS PARA ESPACIOS PÚBLICOS PROGRAMADAS		0.00	5.00	0.00	5.00	5.00	OBRA PÚBLICA
<b>5. CALENDARIO DE METAS EJECUTADAS</b>								
METAS TRIMESTRALES			1ER TRIMESTRE	2DO TRIMESTRE	3ER TRIMESTRE	4TO TRIMESTRE	AVANCE ACUMULADO	SEMAFORO RESULTANTE
5.1 INDICADOR	PORCENTAJE DE OBRAS PARA ESPACIOS PÚBLICOS EN EL MUNICIPIO DE SOLIDARIDAD EJECUTADAS		0.00	40.00	20.00	0.00	60.00	CRÍTICO
5.2 VARIABLE 1	NÚMERO TOTAL DE OBRAS PARA ESPACIOS PÚBLICOS EJECUTADAS		0.00	2.00	1.00	0.00	3.00	NO APLICA
5.3 VARIABLE 2	NÚMERO TAL DE OBRAS PARA ESPACIOS PÚBLICOS PROGRAMADAS		0.00	5.00	5.00	5.00	5.00	NO APLICA
5.4 JUSTIFICACIONES:	LA META ANUAL PROGRAMADA PARA ESTE INDICADORES DE 5 OBRAS PARA ESPACIOS PÚBLICOS. EN ESTE CUARTO TRIMESTRE NO SE REALIZARON 2 OBRAS DE LAS 5 PROGRAMADAS DEBIDO A QUE ESTOS 2 PROYECTOS RESTANTES NO FUERON FACTIBLES DE EJECUTAR, POR TIEMPOS DE DESARROLLO DE LA OBRA Y PORQUE ADEMÁS SE PROPUSIERON NUEVAS ACCIONES DE OBRA PÚBLICA EN ESTE PERIODO MEDIANTE OTROS FONDOS (FISM Y FORTAMUN), SEGÚN PRIMERA SESIÓN EXTRAORDINARIA DEL COMITÉ DE PLANEACIÓN PARA EL DESARROLLO DEL MUNICIPIO DE SOLIDARIDAD, QUINTANA ROO, ADMINISTRACIÓN 2021-2024 DE FECHA 28 DE OCTUBRE DE 2021.							
<b>6. RESPONSABLE DIRECTO DEL INDICADOR</b>								
6.1 NOMBRE DEL RESPONSABLE	ARQ. FABIAN ANTONIO HERRERA QUIJANA			6.2 TELÉFONO:	984873050 EXT 10033			
6.3 CARGO Y ÁREA:	DIRECTOR DE INFRAESTRUCTURA Y OBRAS PÚBLICAS			6.4 CORREO ELECTRÓNICO:	facturacion_obraspublicas@hotmail.com			

ARQ. FABIAN ANTONIO HERRERA QUIJANA  
DIRECTOR DE INFRAESTRUCTURA Y OBRAS PÚBLICAS
C. TERESITA DEL MUNICIPIO DE SOLIDARIDAD  
SECRETARÍA DE ORDENAMIENTO TERRITORIAL MUNICIPAL Y DE SUSTENTABILIDAD

**H. AYUNTAMIENTO DE SOLIDARIDAD  
DIRECCIÓN DE INFRAESTRUCTURA Y OBRAS PÚBLICAS  
PLAYA DEL CARMEN, QUINTANA ROO  
2021 - 2024**

**H. AYUNTAMIENTO DE SOLIDARIDAD  
SECRETARÍA DE ORDENAMIENTO TERRITORIAL MUNICIPAL Y DE SUSTENTABILIDAD  
PLAYA DEL CARMEN, QUINTANA ROO  
2021 - 2024**





H. AYUNTAMIENTO DEL MUNICIPIO DE SOLIDARIDAD SECRETARÍA DE PLANEACIÓN Y EVALUACIÓN FICHA TÉCNICA DE INDICADOR EJERCICIO FISCAL 2021									
1. DATOS GENERALES Y ALINEACIÓN A INSTRUMENTOS DE PLANEACIÓN									
1.1 UNIDAD RESPONSABLE:	SECRETARÍA DE ORDENAMIENTO TERRITORIAL MUNICIPAL Y DE SUSTENTABILIDAD					1.3 TRIMESTRE A REPORTAR:	CUARTO		
1.2 UNIDAD ADMINISTRATIVA:	DIRECCIÓN DE INFRAESTRUCTURA Y OBRAS PÚBLICAS					1.4 FECHA ELABORACION:	02/01/2022		
1.5 ALINEACIÓN AL PLAN MUNICIPAL DE DESARROLLO 2018-2021				1.6 ALINEACIÓN AL PLAN ESTATAL DE DESARROLLO 2016-2022					
1.5.1 EJE DE DESARROLLO PMD:	2. DESARROLLO ECONÓMICO ORDENADO Y SOSTENIBLE			1.6.1 EJE DE DESARROLLO PED:	5. CRECIMIENTO ORDENADO CON SUSTENTABILIDAD AMBIENTAL				
1.5.2 PROGRAMA DE DESARROLLO PMD:	2.2. INFRAESTRUCTURA INCLUSIVA Y DE CALIDAD			1.6.2 PROGRAMA DE DESARROLLO PED:	PROGRAMA 30. INFRAESTRUCTURA PARA EL DESARROLLO DEL ESTADO				
1.5.3 LÍNEA DE ACCIÓN PMD:	2.2.1. CONSTRUIR Y REHABILITAR LA INFRAESTRUCTURA DE ESPACIOS PÚBLICOS EN EL MUNICIPIO DE SOLIDARIDAD.								
2. ALINEACIÓN AL PROGRAMA PRESUPUESTARIO									
2.1 DENOMINACIÓN DEL PP:	OBRA PÚBLICA RF								
2.2 CLAVE DEL PROGRAMA PP:	28		2.3 NIVEL MIR:	ACTIVIDAD	COMPONENTE O ACTIVIDAD NÚM	1.1			
2.4 RESUMEN NARRATIVO:	MINISTRACIÓN DE RECURSOS PARA LA CONSTRUCCIÓN DEL PARQUE METROPOLITANO								
3. IDENTIFICACIÓN DEL INDICADOR									
3.1 NOMBRE DEL INDICADOR:	PORCENTAJE DEL PRESUPUESTO EJERCIDO PARA LA CONSTRUCCIÓN DEL PARQUE METROPOLITANO			3.4 TIPO:	GESTIÓN				
3.2 DEFINICIÓN DEL INDICADOR:	ESTE INDICADOR MIDE LAS OBRAS PÚBLICAS QUE SE REALIZAN EN MATERIA DE CONSTRUCCIÓN DEL PARQUE METROPOLITANO EN EL MUNICIPIO CON RECURSOS FISCALES			3.5 DIMENSIÓN:	EFICACIA				
				3.6 SENTIDO:	ASCENDENTE				
3.3 FÓRMULA:	MONTO TOTAL DEL PRESUPUESTO PARA LA CONSTRUCCIÓN DEL PARQUE METROPOLITANO EJECUTADO / MONTO TOTAL DEL PRESUPUESTO PARA LA CONSTRUCCIÓN DEL PARQUE METROPOLITANO AUTORIZADO * 100			3.7 FRECUENCIA DE MEDICIÓN:	TRIMESTRAL				
				3.8 UNIDAD DE MEDIDA DEL INDICADOR:	PORCENTAJE				
3.9 MEDIOS DE VERIFICACIÓN:	ACTA DE TERMINACIÓN, ACTA DE ENTREGA-RECEPCIÓN DE EXPEDIENTE DE OBRA PÚBLICA DE LA DIRECCIÓN DE INFRAESTRUCTURA Y OBRAS PÚBLICAS								
3.10 LÍNEA BASE		3.11 META 2021		3.12 CÁLCULO PARA EL INDICADOR		3.13 CRITERIO DE SEMAFORIZACIÓN			
VALOR	AÑO BASE	VALOR	PORCENTAJE		VARIACIÓN RESPECTO META PROG.	ACEPTABLE Hasta +/- 10	RIESGO Hasta +/- 15	CRÍTICO Más de +/- 15	
0	2020	100							
4. CALENDARIO DE METAS PROGRAMADAS									
METAS TRIMESTRALES				1ER TRIMESTRE	2DO TRIMESTRE	3ER TRIMESTRE	4TO TRIMESTRE	PROGRAMADO ANUAL	UNIDAD DE MEDIDA
4.1 INDICADOR	PORCENTAJE DEL PRESUPUESTO EJERCIDO PARA LA CONSTRUCCIÓN DEL PARQUE METROPOLITANO			0.00	30.00	70.00	0.00	100.00	PORCENTAJE
4.2 VARIABLE 1	MONTO TOTAL DEL PRESUPUESTO PARA LA CONSTRUCCIÓN DEL PARQUE METROPOLITANO EJECUTADO			0.00	6900000.00	16100000.00	0.00	23000000.00	PRESUPUESTO
4.3 VARIABLE 2	MONTO TOTAL DEL PRESUPUESTO PARA LA CONSTRUCCIÓN DEL PARQUE METROPOLITANO AUTORIZADO			0.00	23000000.00	23000000.00	0.00	23000000.00	PRESUPUESTO
5. CALENDARIO DE METAS EJECUTADAS									
METAS TRIMESTRALES				1ER TRIMESTRE	2DO TRIMESTRE	3ER TRIMESTRE	4TO TRIMESTRE	AVANCE ACUMULADO	SEMAFORO RESULTANTE
5.1 INDICADOR	PORCENTAJE DEL PRESUPUESTO EJERCIDO PARA LA CONSTRUCCIÓN DEL PARQUE METROPOLITANO			0.00	29.98	69.94	0.00	99.92	ACEPTABLE
5.2 VARIABLE 1	MONTO TOTAL DEL PRESUPUESTO PARA LA CONSTRUCCIÓN DEL PARQUE METROPOLITANO EJECUTADO			0.00	6894418.70	16086976.97	0.00	22981395.67	NO APLICA
5.3 VARIABLE 2	MONTO TOTAL DEL PRESUPUESTO PARA LA CONSTRUCCIÓN DEL PARQUE METROPOLITANO AUTORIZADO			0.00	23000000.00	23000000.00	0.00	23000000.00	NO APLICA
5.4 JUSTIFICACIONES:	LA META ANUAL PROGRAMADA PARA ESTE INDICADOR ES EL EJERCIMIENTO DE UN PRESUPUESTO APROBADO POR \$ 23,000,000.00 PARA LA CONSTRUCCIÓN DEL PARQUE METROPOLITANO PRIMERA ETAPA. EN ESTE CUARTO TRIMESTRE NO SE PROGRAMARON RESULTADOS Y/O ACTIVIDADES DEBIDO A QUE DESDE EL TERCER TRIMESTRE SE HABÍA LOGRÓ LA META DE ACEPTABLE.								
6. RESPONSABLE DIRECTO DEL INDICADOR									
6.1 NOMBRE DEL RESPONSABLE:	ARQ. FABIAN ANTONIO HERRERA QUIAM			6.2 TELÉFONO:	984873050 EXT 10033				
6.3 CARGO Y ÁREA:	DIRECTOR DE INFRAESTRUCTURA Y OBRAS PÚBLICAS			6.4 CORREO ELECTRÓNICO:	facturacion_obraspublicas@hotmail.com				

ARQ. FABIAN ANTONIO HERRERA QUIAM  
DIRECTOR DE INFRAESTRUCTURA Y OBRAS PÚBLICAS

C. TERESITA DEL MUNICIPIO DE SOLIDARIDAD  
SECRETARÍA DE ORDENAMIENTO TERRITORIAL MUNICIPAL Y DE SUSTENTABILIDAD  
MUNICIPIO DE SOLIDARIDAD  
PLAYA DEL CARMEN, QUINTANA ROO  
2021 - 2024

H. AYUNTAMIENTO DE SOLIDARIDAD  
DIRECCIÓN DE INFRAESTRUCTURA  
Y OBRAS PÚBLICAS  
PLAYA DEL CARMEN, QUINTANA ROO  
2021 - 2024



 <b>H. AYUNTAMIENTO DEL MUNICIPIO DE SOLIDARIDAD</b> SECRETARÍA DE PLANEACIÓN Y EVALUACIÓN FICHA TÉCNICA DE INDICADOR EJERCICIO FISCAL 2021								 <b>SOLIDARIDAD</b> GOBIERNO MUNICIPAL DE SOLIDARIDAD				
<b>1. DATOS GENERALES Y ALINEACIÓN A INSTRUMENTOS DE PLANEACIÓN</b>												
1.1 UNIDAD RESPONSABLE:		SECRETARÍA DE ORDENAMIENTO TERRITORIAL MUNICIPAL Y DE SUSTENTABILIDAD					1.3 TRIMESTRE A REPORTAR:		CUARTO			
1.2 UNIDAD ADMINISTRATIVA:		DIRECCIÓN DE INFRAESTRUCTURA Y OBRAS PÚBLICAS					1.4 FECHA ELABORACION:		02/01/2022			
1.5 ALINEACIÓN AL PLAN MUNICIPAL DE DESARROLLO 2018-2021						1.6 ALINEACIÓN AL PLAN ESTATAL DE DESARROLLO 2016-2022						
1.5.1 EJE DE DESARROLLO PMD:		2 DESARROLLO ECONÓMICO ORDENADO Y SOSTENIBLE			1.6.1 EJE DE DESARROLLO PED:		5. CRECIMIENTO ORDENADO CON SUSTENTABILIDAD AMBIENTAL					
1.5.2 PROGRAMA DE DESARROLLO PMD:		2.2 INFRAESTRUCTURA INCLUSIVA Y DE CALIDAD			1.6.2 PROGRAMA DE DESARROLLO PED:		PROGRAMA 30. INFRAESTRUCTURA PARA EL DESARROLLO DEL ESTADO					
1.5.3 LÍNEA DE ACCIÓN PMD:		2.2.1. CONSTRUIR Y REHABILITAR LA INFRAESTRUCTURA DE ESPACIOS PÚBLICOS EN EL MUNICIPIO DE SOLIDARIDAD.										
<b>2. ALINEACIÓN AL PROGRAMA PRESUPUESTARIO</b>												
2.1 DENOMINACIÓN DEL PP:		OBRA PÚBLICA RF										
2.2 CLAVE DEL PROGRAMA PP:		28			2.3 NIVEL MIR:		ACTIVIDAD		COMPONENTE O ACTIVIDAD HUM		1.2	
2.4 RESUMEN NARRATIVO:		MINISTRACIÓN DE RECURSOS PARA LA REHABILITACIÓN DEL AUDITORIO MUNICIPAL LEONA VICARIO										
<b>3. IDENTIFICACIÓN DEL INDICADOR</b>												
3.1 NOMBRE DEL INDICADOR:		PORCENTAJE DEL PRESUPUESTO EJECUTADO PARA LA REHABILITACIÓN DEL AUDITORIO MUNICIPAL LEONA VICARIO				3.4 TIPO:		GESTIÓN				
3.2 DEFINICIÓN DEL INDICADOR:		ESTE INDICADOR MIDE LAS OBRAS PÚBLICAS QUE SE REALIZAN EN MATERIA DE REHABILITACIÓN DEL AUDITORIO LEONA VICARIO EN EL MUNICIPIO CON RECURSOS FISCALES				3.5 DIMENSIÓN:		EFICACIA				
						3.6 SENTIDO:		ASCENDENTE				
3.3 FÓRMULA:		MONTO TOTAL DEL PRESUPUESTO EJECUTADO PARA LA REHABILITACIÓN DEL AUDITORIO MUNICIPAL LEONA VICARIO EJECUTADO / MONTO TOTAL DEL PRESUPUESTO PARA LA REHABILITACIÓN DEL AUDITORIO MUNICIPAL LEONA VICARIO AUTORIZADO * 100				3.7 FRECUENCIA DE MEDICIÓN:		TRIMESTRAL				
						3.8 UNIDAD DE MEDIDA DEL INDICADOR:		PORCENTAJE				
3.9 MEDIOS DE VERIFICACIÓN:		ACTA DE TERMINACIÓN, ACTA DE ENTREGA-RECEPCIÓN DE EXPEDIENTE DE OBRA PÚBLICA DE LA DIRECCIÓN DE INFRAESTRUCTURA Y OBRAS PÚBLICAS										
3.10 LÍNEA BASE		3.11 META 2021		3.12 CÁLCULO PARA EL INDICADOR		3.13 CRITERIO DE SEMAFORIZACIÓN						
VALOR	AÑO BASE	VALOR				VARIACIÓN RESPECTO META PROG.	ACEPTABLE Hasta +/-	RIESGO Hasta +/-	CRÍTICO Más de +/-			
0	2020	100		PORCENTAJE		10	15	15				
<b>4. CALENDARIO DE METAS PROGRAMADAS</b>												
METAS TRIMESTRALES		1ER TRIMESTRE	2DO TRIMESTRE	3ER TRIMESTRE	4TO TRIMESTRE	PROGRAMADO ANUAL	UNIDAD DE MEDIDA					
4.1 INDICADOR	PORCENTAJE DEL PRESUPUESTO EJECUTADO PARA LA REHABILITACIÓN DEL AUDITORIO MUNICIPAL LEONA VICARIO	0.00	30.00	70.00	0.00	100.00	PORCENTAJE					
4.2 VARIABLE 1	MONTO TOTAL DEL PRESUPUESTO EJECUTADO PARA LA REHABILITACIÓN DEL AUDITORIO MUNICIPAL LEONA VICARIO EJECUTADO	0.00	900000.00	2100000.00	0.00	3000000.00	PRESUPUESTO					
4.3 VARIABLE 2	MONTO TOTAL DEL PRESUPUESTO PARA LA REHABILITACIÓN DEL AUDITORIO MUNICIPAL LEONA VICARIO AUTORIZADO	0.00	3000000.00	3000000.00	0.00	3000000.00	PRESUPUESTO					
<b>5. CALENDARIO DE METAS EJECUTADAS</b>												
METAS TRIMESTRALES		1ER TRIMESTRE	2DO TRIMESTRE	3ER TRIMESTRE	4TO TRIMESTRE	AVANCE ACUMULADO	SEMAFORO RESULTANTE					
5.1 INDICADOR	PORCENTAJE DEL PRESUPUESTO EJECUTADO PARA LA REHABILITACIÓN DEL AUDITORIO MUNICIPAL LEONA VICARIO	0.00	0.00	0.00	0.00	0.00						
5.2 VARIABLE 1	MONTO TOTAL DEL PRESUPUESTO EJECUTADO PARA LA REHABILITACIÓN DEL AUDITORIO MUNICIPAL LEONA VICARIO EJECUTADO	0.00	0.00	0.00	0.00	0.00	NO APLICA					
5.3 VARIABLE 2	MONTO TOTAL DEL PRESUPUESTO PARA LA REHABILITACIÓN DEL AUDITORIO MUNICIPAL LEONA VICARIO AUTORIZADO	0.00	0.00	0.00	0.00	0.00	NO APLICA					
5.4 JUSTIFICACIONES:		LA META ANUAL PROGRAMADA PARA ESTE INDICADOR ES EL EJERCIMIENTO DE UN PRESUPUESTO APROBADO DE \$ 3,000,000.00 PARA LA REHABILITACIÓN DEL AUDITORIO MUNICIPAL LEONA VICARIO. EN ESTE CUARTO TRIMESTRE NO SE PROGRAMARON RESULTADOS Y/O ACTIVIDADES DEBIDO A QUE ESTE PROYECTO NO FUÉ FACTIBLE DE EJECUTAR, POR TIEMPOS DE DESARROLLO DE LA OBRA Y PORQUE ADEMÁS SE PROPUSIERON NUEVAS ACCIONES DE OBRA PÚBLICA EN ESTE PERIODO MEDIANTE OTROS FONDOS (FISM Y FORTAMUN); SEGÚN PRIMERA SESIÓN EXTRAORDINARIA DEL COMITÉ DE PLANEACIÓN PARA EL DESARROLLO DEL MUNICIPIO DE SOLIDARIDAD, QUINTANA ROO, ADMINISTRACIÓN 2021-2024 DE FECHA 28 DE OCTUBRE DE 2021.										
<b>6. RESPONSABLE DIRECTO DEL INDICADOR</b>												
6.1 NOMBRE DEL RESPONSABLE:		ARQ. FABIAN ANTONIO HERRERA QUIAM			6.2 TELÉFONO:		984873050 EXT 10033					
6.3 CARGO Y ÁREA:		DIRECTOR DE INFRAESTRUCTURA Y OBRAS PÚBLICAS			6.4 CORREO ELECTRÓNICO:		facturacion_obraspublicas@hotmail.com					



**1. DATOS GENERALES Y ALINEACIÓN A INSTRUMENTOS DE PLANEACIÓN**

1.1 UNIDAD RESPONSABLE:	SECRETARÍA DE ORDENAMIENTO TERRITORIAL MUNICIPAL Y DE SUSTENTABILIDAD	1.3 TRIMESTRE A REPORTAR:	CUARTO
1.2 UNIDAD ADMINISTRATIVA:	DIRECCIÓN DE INFRAESTRUCTURA Y OBRAS PÚBLICAS	1.4 FECHA ELABORACIÓN:	02/01/2022
1.5 ALINEACIÓN AL PLAN MUNICIPAL DE DESARROLLO 2018-2021		1.6 ALINEACIÓN AL PLAN ESTATAL DE DESARROLLO 2016-2022	
1.5.1 EJE DE DESARROLLO PMD:	2 DESARROLLO ECONÓMICO ORDENADO Y SOSTENIBLE	1.6.1 EJE DE DESARROLLO PED:	5. CRECIMIENTO ORDENADO CON SUSTENTABILIDAD AMBIENTAL
1.5.2 PROGRAMA DE DESARROLLO PMD:	2.2 INFRAESTRUCTURA INCLUSIVA Y DE CALIDAD	1.6.2 PROGRAMA DE DESARROLLO PED:	PROGRAMA 30. INFRAESTRUCTURA PARA EL DESARROLLO DEL ESTADO
1.5.3 LÍNEA DE ACCIÓN PMD:	2.2.1. CONSTRUIR Y REHABILITAR LA INFRAESTRUCTURA DE ESPACIOS PÚBLICOS EN EL MUNICIPIO DE SOLIDARIDAD.		

**2. ALINEACIÓN AL PROGRAMA PRESUPUESTARIO**

2.1 DENOMINACIÓN DEL PP:	OBRA PÚBLICA RF				
2.2 CLAVE DEL PROGRAMA PP:	28	2.3 NIVEL MIR:	ACTIVIDAD	COMPONENTE O ACTIVIDAD NÚM.	1.3
2.4 RESUMEN NARRATIVO:	ELABORACIÓN DE ESTUDIOS PARA LA CONSTRUCCIÓN DE LAS OBRAS PÚBLICAS MUNICIPALES				

**3. IDENTIFICACIÓN DEL INDICADOR**

3.1 NOMBRE DEL INDICADOR:	PORCENTAJE DE ESTUDIOS PARA LAS OBRAS PÚBLICAS CONCLUIDOS	3.4 TIPO:	GESTIÓN
3.2 DEFINICIÓN DEL INDICADOR:	ESTE INDICADOR MIDE LAS OBRAS PÚBLICAS EN MATERIA DE ESTUDIOS DE MECÁNICA DE SUELOS Y DE IMPACTO AMBIENTAL EN EL MUNICIPIO CON RECURSOS FISCALES	3.5 DIMENSIÓN:	EFICACIA
		3.6 SENTIDO:	REGULAR
3.3 FÓRMULA:	NÚMERO TOTAL DE ESTUDIOS PARA LAS OBRAS PÚBLICAS MUNICIPALES CONCLUIDOS / NÚMERO TOTAL DE ESTUDIOS PARA LAS OBRAS PÚBLICAS MUNICIPALES PROGRAMADOS A REALIZAR * 100	3.7 FRECUENCIA DE MEDICIÓN:	TRIMESTRAL
		3.8 UNIDAD DE MEDIDA DEL INDICADOR:	PORCENTAJE
3.9 MEDIOS DE VERIFICACIÓN:	ACTA DE TERMINACIÓN, ACTA DE ENTREGA-RECEPCIÓN DE EXPEDIENTE DE OBRA PÚBLICA DE LA DIRECCIÓN DE INFRAESTRUCTURA Y OBRAS PÚBLICAS		
3.10 LÍNEA BASE		3.11 META 2021	
VALOR	AÑO BASE	VALOR	
100	2020	100	
		3.12 CÁLCULO PARA EL INDICADOR	3.13 CRITERIO DE SEMAFORIZACIÓN
		PORCENTAJE	VARIACIÓN RESPECTO META PROG.
			ACEPTABLE Hasta +/- 10
			RIESGO Hasta +/- 15
			CRÍTICO Más de +/- 15

**4. CALENDARIO DE METAS PROGRAMADAS**

METAS TRIMESTRALES		1ER TRIMESTRE	2DO TRIMESTRE	3ER TRIMESTRE	4TO TRIMESTRE	PROGRAMADO ANUAL	UNIDAD DE MEDIDA
4.1 INDICADOR	PORCENTAJE DE ESTUDIOS PARA LAS OBRAS PÚBLICAS CONCLUIDOS	0.00	100.00	0.00	0.00	100.00	PORCENTAJE
4.2 VARIABLE 1	NÚMERO TOTAL DE ESTUDIOS PARA LAS OBRAS PÚBLICAS MUNICIPALES CONCLUIDOS	0.00	21.00	0.00	0.00	21.00	ESTUDIOS
4.3 VARIABLE 2	NÚMERO TOTAL DE ESTUDIOS PARA LAS OBRAS PÚBLICAS MUNICIPALES PROGRAMADOS A REALIZAR	0.00	21.00	0.00	0.00	21.00	ESTUDIOS

**5. CALENDARIO DE METAS EJECUTADAS**

METAS TRIMESTRALES		1ER TRIMESTRE	2DO TRIMESTRE	3ER TRIMESTRE	4TO TRIMESTRE	AVANCE ACUMULADO	SEMAFORO RESULTANTE
5.1 INDICADOR	PORCENTAJE DE ESTUDIOS PARA LAS OBRAS PÚBLICAS CONCLUIDOS	0.00	23.81	0.00	42.86	66.67	CRÍTICO
5.2 VARIABLE 1	NÚMERO TOTAL DE ESTUDIOS PARA LAS OBRAS PÚBLICAS MUNICIPALES CONCLUIDOS	0.00	5.00	0.00	9.00	14.00	NO APLICA
5.3 VARIABLE 2	NÚMERO TOTAL DE ESTUDIOS PARA LAS OBRAS PÚBLICAS MUNICIPALES PROGRAMADOS A REALIZAR	0.00	21.00	0.00	21.00	21.00	NO APLICA

5.4 JUSTIFICACIONES:

LA META ANUAL PROGRAMADA PARA ESTE INDICADOR ES DE 21 ESTUDIOS PARA OBRAS PÚBLICAS QUE SE EJECERÁN MEDIANTE RECURSOS FISCALES. EN EL SEGUNDO TRIMESTRE SE EJECUTARON 5 ESTUDIOS Y EN EL CUARTO TRIMESTRE SE REALIZARON 9 ESTUDIOS PARA SUMAR 14 DE LOS 21 PROGRAMADOS. DEBIDO A QUE LAS 7 ESTUDIOS RESTANTES DE MECÁNICA DE SUELOS NO FUERON FACTIBLES DE EJECUTAR, POR NO CONTAR CON EL TIEMPO NECESARIO PARA LA EJECUCIÓN DEL PROYECTO DE LA OBRA Y PORQUE SE PROPUSIERON NUEVAS ACCIONES DE OBRA PÚBLICA EN ESTE PERIODO MEDIANTE OTROS FONDOS (FISM Y FORTAMUN), SEGÚN PRIMERA SESIÓN EXTRAORDINARIA DEL COMITÉ DE PLANEACIÓN PARA EL DESARROLLO DEL MUNICIPIO DE SOLIDARIDAD, QUINTANA ROO, ADMINISTRACIÓN 2021-2024 DE FECHA 28 DE OCTUBRE DE 2021. LOS RECURSOS REMANENTES DE ESTE PROYECTO SE TRANSFERIERON AL FONDO DE APORTACIONES PARA EL FORTALECIMIENTO DE LOS MUNICIPIOS DONDE SE APLICAN EN OTROS PROYECTOS DE OBRA PÚBLICA QUE BENEFICIAN A LOS HABITANTES DE SOLIDARIDAD.

**6. RESPONSABLE DIRECTO DEL INDICADOR**

6.1 NOMBRE DEL RESPONSABLE:	ARQ. FABIAN ANTONIO HERRERA QUIAM	6.2 TELÉFONO:	984873050 EXT 10033
6.3 CARGO Y ÁREA:	DIRECTOR DE INFRAESTRUCTURA Y OBRAS PÚBLICAS	CORREO ELECTRÓNICO:	facturacion_obraspublicas@hotmail.com





**H. AYUNTAMIENTO DE SOLIDARIDAD**  
**SECRETARÍA DE ORDENAMIENTO TERRITORIAL**  
**DIRECCIÓN DE INFRAESTRUCTURA Y OBRAS PÚBLICAS**  
**PLAYA DEL CARMEN, QUINTANA ROO**  
**2021 - 2024**

C. TERESITA DEL NIÑO JESÚS  
 SECRETARÍA DE ORDENAMIENTO TERRITORIAL MUNICIPAL Y DE SUSTENTABILIDAD  
 PLAYA DEL CARMEN, QUINTANA ROO  
 2021 - 2024



**1. DATOS GENERALES Y ALINEACIÓN A INSTRUMENTOS DE PLANEACIÓN**

<b>1.1 UNIDAD RESPONSABLE:</b>	SECRETARÍA DE ORDENAMIENTO TERRITORIAL MUNICIPAL Y DE SUSTENTABILIDAD	<b>1.3 TRIMESTRE A REPORTAR:</b>	CUARTO
<b>1.2 UNIDAD ADMINISTRATIVA:</b>	DIRECCIÓN DE INFRAESTRUCTURA Y OBRAS PÚBLICAS	<b>1.4 FECHA ELABORACIÓN:</b>	02/01/2022
<b>1.5 ALINEACIÓN AL PLAN MUNICIPAL DE DESARROLLO 2018-2021</b>		<b>1.6 ALINEACIÓN AL PLAN ESTATAL DE DESARROLLO 2016-2022</b>	
<b>1.5.1 EJE DE DESARROLLO PMD:</b>	2 DESARROLLO ECONÓMICO ORDENADO Y SOSTENIBLE	<b>1.6.1 EJE DE DESARROLLO PED:</b>	5. CRECIMIENTO ORDENADO CON SUSTENTABILIDAD AMBIENTAL
<b>1.5.2 PROGRAMA DE DESARROLLO PMD:</b>	2.2 INFRAESTRUCTURA INCLUSIVA Y DE CALIDAD	<b>1.6.2 PROGRAMA DE DESARROLLO PED:</b>	PROGRAMA 30. INFRAESTRUCTURA PARA EL DESARROLLO DEL ESTADO
<b>1.5.3 LÍNEA DE ACCIÓN PMD:</b>	2.2.1. CONSTRUIR Y REHABILITAR LA INFRAESTRUCTURA DE ESPACIOS PÚBLICOS EN EL MUNICIPIO DE SOLIDARIDAD.		

**2. ALINEACIÓN AL PROGRAMA PRESUPUESTARIO**

<b>2.1 DENOMINACIÓN DEL PP:</b>	OBRA PÚBLICA RF				
<b>2.2 CLAVE DEL PROGRAMA PP:</b>	28	<b>2.3 NIVEL MIR:</b>	ACTIVIDAD	COMPONENTE O ACTIVIDAD NÚM.	1.4
<b>2.4 RESUMEN NARRATIVO:</b>	OBTENCIÓN DE LICENCIAS DE CONSTRUCCIÓN PARA LA OBRA PÚBLICA MUNICIPAL				

**3. IDENTIFICACIÓN DEL INDICADOR**

<b>3.1 NOMBRE DEL INDICADOR:</b>	PORCENTAJE DE LICENCIAS DE CONSTRUCCIÓN PARA OBRA PÚBLICA TRAMITADAS	<b>3.4 TIPO:</b>	GESTIÓN
<b>3.2 DEFINICIÓN DEL INDICADOR:</b>	ESTE INDICADOR MIDE LOS TRÁMITES Y PERMISOS REQUERIDOS PARA LAS OBRAS PÚBLICAS MUNICIPALES CON RECURSOS FISCALES	<b>3.5 DIMENSIÓN:</b>	EFICACIA
		<b>3.6 SENTIDO:</b>	ASCENDENTE
<b>3.3 FÓRMULA:</b>	NÚMERO TOTAL DE LICENCIAS PARA LA OBRA PÚBLICA TRAMITADAS / NÚMERO TOTAL DE LICENCIAS PARA LA OBRA PÚBLICA PROGRAMADAS A TRAMITACIÓN *100	<b>3.7 FRECUENCIA DE MEDICIÓN:</b>	TRIMESTRAL
		<b>3.8 UNIDAD DE MEDIDA DEL INDICADOR:</b>	PORCENTAJE
<b>3.9 MEDIOS DE VERIFICACIÓN:</b>	ACTA DE TERMINACIÓN, ACTA DE ENTREGA-RECEPCIÓN DE EXPEDIENTE DE OBRA PÚBLICA DE LA DIRECCIÓN DE INFRAESTRUCTURA Y OBRAS PÚBLICAS		

<b>3.10 LÍNEA BASE</b>		<b>3.11 META 2021</b>	<b>3.12 CÁLCULO PARA EL INDICADOR</b>	<b>3.13 CRITERIO DE SEMAFORIZACIÓN</b>			
VALOR	AÑO BASE	VALOR		VARIACIÓN RESPECTO META PROG.	ACEPTABLE Hasta +/-	RIESGO Hasta +/-	CRÍTICO Más de +/-
0	2020	100	PORCENTAJE	10	15	15	

**4. CALENDARIO DE METAS PROGRAMADAS**

METAS TRIMESTRALES		1ER TRIMESTRE	2DO TRIMESTRE	3ER TRIMESTRE	4TO TRIMESTRE	PROGRAMADO ANUAL	UNIDAD DE MEDIDA
<b>4.1 INDICADOR</b>	PORCENTAJE DE LICENCIAS DE CONSTRUCCIÓN PARA OBRA PÚBLICA TRAMITADAS	0.00	100.00	0.00	0.00	100.00	PORCENTAJE
<b>4.2 VARIABLE 1</b>	NÚMERO TOTAL DE LICENCIAS PARA OBRA PÚBLICA MUNICIPAL TRAMITADAS	0.00	13.00	0.00	0.00	13.00	LICENCIAS
<b>4.3 VARIABLE 2</b>	NÚMERO TOTAL DE LICENCIAS PARA LA OBRA PÚBLICA MUNICIPAL PROGRAMADAS PARA TRAMITACIÓN	0.00	13.00	0.00	0.00	13.00	LICENCIAS

**5. CALENDARIO DE METAS EJECUTADAS**

METAS TRIMESTRALES		1ER TRIMESTRE	2DO TRIMESTRE	3ER TRIMESTRE	4TO TRIMESTRE	AVANCE ACUMULADO	SEMAFORO RESULTANTE
<b>5.1 INDICADOR</b>	PORCENTAJE DE LICENCIAS DE CONSTRUCCIÓN PARA OBRA PÚBLICA TRAMITADAS	0.00	100.00	0.00	0.00	100.00	ACEPTABLE
<b>5.2 VARIABLE 1</b>	NÚMERO TOTAL DE LICENCIAS PARA OBRA PÚBLICA MUNICIPAL TRAMITADAS	0.00	13.00	0.00	0.00	13.00	NO APLICA
<b>5.3 VARIABLE 2</b>	NÚMERO TOTAL DE LICENCIAS PARA LA OBRA PÚBLICA MUNICIPAL PROGRAMADAS PARA TRAMITACIÓN	0.00	13.00	0.00	0.00	13.00	NO APLICA

**5.4 JUSTIFICACIONES:** LA META ANUAL PROGRAMADA PARA ESTE INDICADOR ES LA OBTENCIÓN DE 13 LICENCIAS DE CONSTRUCCIÓN PARA LA OBRA PÚBLICA MUNICIPAL. EN ESTE CUARTO TRIMESTRE NO SE PROGRAMARON RESULTADOS Y/O ACTIVIDADES.

**6. RESPONSABLE DIRECTO DEL INDICADOR**

<b>6.1 NOMBRE DEL RESPONSABLE:</b>	ARQ. FABIAN ANTONIO HERRERA QUIAM	<b>6.2 TELÉFONO:</b>	984873050 EXT 10033
<b>6.3 CARGO Y ÁREA:</b>	DIRECTOR DE INFRAESTRUCTURA Y OBRAS PÚBLICAS	<b>6.4 CORREO ELECTRÓNICO:</b>	facturacion_obraspublicas@hotmail.com



ARQ. FABIAN ANTONIO HERRERA QUIAM  
DIRECTOR DE INFRAESTRUCTURA Y OBRAS PÚBLICAS

**H. AYUNTAMIENTO DE SOLIDARIDAD**  
**DIRECCIÓN DE INFRAESTRUCTURA**  
**Y OBRAS PÚBLICAS**  
**PLAYA DEL CARMEN, QUINTANA ROO**  
**2021 - 2024**

C. TERESITA DEL NIÑO JESÚS FLOTA ALCOCER  
SECRETARÍA DE ORDENAMIENTO TERRITORIAL MUNICIPAL Y DE SUSTENTABILIDAD

**H. AYUNTAMIENTO DE SOLIDARIDAD**  
**SECRETARÍA DE ORDENAMIENTO TERRITORIAL**  
**MUNICIPAL Y DE SUSTENTABILIDAD**  
**PLAYA DEL CARMEN, QUINTANA ROO**  
**2021 - 2024**



 <b>H. AYUNTAMIENTO DEL MUNICIPIO DE SOLIDARIDAD</b> SECRETARÍA DE PLANEACIÓN Y EVALUACIÓN FICHA TÉCNICA DE INDICADOR EJERCICIO FISCAL 2021 									
1. DATOS GENERALES Y ALINEACIÓN A INSTRUMENTOS DE PLANEACIÓN									
1.1 UNIDAD RESPONSABLE:	SECRETARÍA DE ORDENAMIENTO TERRITORIAL MUNICIPAL Y DE SUSTENTABILIDAD					1.3 TRIMESTRE A REPORTAR:	CUARTO		
1.2 UNIDAD ADMINISTRATIVA:	DIRECCIÓN DE INFRAESTRUCTURA Y OBRAS PÚBLICAS					1.4 FECHA ELABORACIÓN:	02/01/2022		
1.5 ALINEACIÓN AL PLAN MUNICIPAL DE DESARROLLO 2018-2021				1.6 ALINEACIÓN AL PLAN ESTATAL DE DESARROLLO 2016-2022					
1.5.1 EJE DE DESARROLLO PMD:	2 DESARROLLO ECONÓMICO ORDENADO Y SOSTENIBLE			1.6.1 EJE DE DESARROLLO PED:	5. CRECIMIENTO ORDENADO CON SUSTENTABILIDAD AMBIENTAL				
1.5.2 PROGRAMA DE DESARROLLO PMD:	2.2 INFRAESTRUCTURA INCLUSIVA Y DE CALIDAD		1.6.2 PROGRAMA DE DESARROLLO PED:	PROGRAMA 30. INFRAESTRUCTURA PARA EL DESARROLLO DEL ESTADO					
1.5.3 LÍNEA DE ACCIÓN PMD:	2.2.4. CONSTRUIR Y REHABILITAR LA INFRAESTRUCTURA VIAL.								
2. ALINEACIÓN AL PROGRAMA PRESUPUESTARIO									
2.1 DENOMINACIÓN DEL PP:	OBRA PÚBLICA RF								
2.2 CLAVE DEL PROGRAMA PP:	28		2.3 NIVEL MIR:	COMPONENTE	COMPONENTE O ACTIVIDAD HUM	2			
2.4 RESUMEN NARRATIVO:	INFRAESTRUCTURA VIAL VEHICULAR CONSTRUÍDA								
3. IDENTIFICACIÓN DEL INDICADOR									
3.1 NOMBRE DEL INDICADOR:	PORCENTAJE DE OBRAS PÚBLICAS PARA LA INFRAESTRUCTURA VIAL VEHICULAR CONSTRUÍDA			3.4 TIPO:	GESTIÓN				
3.2 DEFINICIÓN DEL INDICADOR:	ESTE INDICADOR MIDE LAS OBRAS PÚBLICAS QUE SE REALIZAN EN MATERIA DE REPARACIÓN Y REHABILITACIÓN DE VIALIDADES EN EL MUNICIPIO CON RECURSOS FISCALES			3.5 DIMENSIÓN:	EFICACIA				
				3.6 SENTIDO:	ASCENDENTE				
3.3 FÓRMULA:	NÚMERO TOTAL DE OBRAS PÚBLICAS PARA LA INFRAESTRUCTURA VIAL VEHICULAR EJECUTADAS / NÚMERO TOTAL DE OBRAS PÚBLICAS PARA LA INFRAESTRUCTURA VIAL VEHICULAR PROGRAMADAS * 100			3.7 FRECUENCIA DE MEDICIÓN:	SEMESTRAL				
				3.8 UNIDAD DE MEDIDA DEL INDICADOR:	PORCENTAJE				
3.9 MEDIOS DE VERIFICACIÓN:	ACTA DE TERMINACIÓN, ACTA DE ENTREGA-RECEPCIÓN DE EXPEDIENTE DE OBA PÚBLICA DE LA DIRECCIÓN DE INFRAESTRUCTURA Y OBRAS PÚBLICAS								
3.10 LÍNEA BASE		3.11 META 2021		3.12 CÁLCULO PARA EL INDICADOR		3.13 CRITERIO DE SEMAFORIZACIÓN			
VALOR	AÑO BASE	VALOR		VARIACIÓN RESPECTO META PROG.		ACEPTABLE	RIESGO	CRÍTICO	
0	2020	100		PORCENTAJE		Hasta +/- 10	Hasta +/- 15	Más de +/- 15	
4. CALENDARIO DE METAS PROGRAMADAS									
METAS TRIMESTRALES				1ER TRIMESTRE	2DO TRIMESTRE	3ER TRIMESTRE	4TO TRIMESTRE	PROGRAMADO ANUAL	UNIDAD DE MEDIDA
4.1 INDICADOR	PORCENTAJE DE OBRAS PÚBLICAS PARA LA INFRAESTRUCTURA VIAL VEHICULAR CONSTRUÍDA			0.00	0.00	0.00	100.00	100.00	PORCENTAJE
4.2 VARIABLE 1	NÚMERO TOTAL DE OBRAS PÚBLICAS PARA LA INFRAESTRUCTURA VIAL VEHICULAR EJECUTADAS			0.00	0.00	0.00	1.00	1.00	OBRA PÚBLICA
4.3 VARIABLE 2	NÚMERO TOTAL DE OBRAS PÚBLICAS PARA LA INFRAESTRUCTURA VIAL VEHICULAR PROGRAMADAS			0.00	0.00	0.00	1.00	1.00	OBRA PÚBLICA
5. CALENDARIO DE METAS EJECUTADAS									
METAS TRIMESTRALES				1ER TRIMESTRE	2DO TRIMESTRE	3ER TRIMESTRE	4TO TRIMESTRE	AVANCE ACUMULADO	SEMAFORO RESULTANTE
5.1 INDICADOR	PORCENTAJE DE OBRAS PÚBLICAS PARA LA INFRAESTRUCTURA VIAL VEHICULAR CONSTRUÍDA			0.00	0.00	0.00	0.00	0.00	-
5.2 VARIABLE 1	NÚMERO TOTAL DE OBRAS PÚBLICAS PARA LA INFRAESTRUCTURA VIAL VEHICULAR EJECUTADAS			0.00	0.00	0.00	0.00	0.00	NO APLICA
5.3 VARIABLE 2	NÚMERO TOTAL DE OBRAS PÚBLICAS PARA LA INFRAESTRUCTURA VIAL VEHICULAR PROGRAMADAS			0.00	0.00	0.00	0.00	0.00	NO APLICA
5.4 JUSTIFICACIONES:	LA META ANUAL PROGRAMADA PARA ESTE INDICADOR ES DE UNA OBRA PÚBLICA PARA INFRAESTRUCTURA VIAL VEHICULAR. EN ESTE CUARTO TRIMESTRE NO SE PRESENTARON RESULTADOS Y/O ACTIVIDADES DEBIDO A QUE ESTE PROYECTO NO FUÉ FACTIBLE DE EJECUTAR, POR NO CONTAR CON EL TIEMPO NECESARIO PARA LA EJECUCIÓN DE LA OBRA Y PORQUE SE PROPUSIERON NUEVAS ACCIONES DE OBRA PÚBLICA EN ESTE PERIODO MEDIANTE OTROS FONDOS (FISM Y FORTAMUN), SEGÚN PRIMERA SESIÓN EXTRAORDINARIA DEL COMITÉ DE PLANEACIÓN PARA EL DESARROLLO DEL MUNICIPIO DE SOLIDARIDAD, QUINTANA ROO, ADMINISTRACIÓN 2021-2024 DE FECHA 28 DE OCTUBRE DE 2021. ESTA OBRA DE INFRAESTRUCTURA VIAL VEHICULAR SE EJECUTÓ MEDIANTE RECURSOS PROVENIENTES DEL FONDO DE APORTACIONES PARA EL FORTALECIMIENTO DE LOS MUNICIPIOS EN EL CUARTO TRIMESTRE EN BENEFICIO DE LOS HABITANTES DE SOLIDARIDAD.								
6. RESPONSABLE DIRECTO DEL INDICADOR									
6.1 NOMBRE DEL RESPONSABLE:	ARQ. FABIAN ANTONIO HERRERA QUIAM			6.2 TELÉFONO:	984873050 EXT 10033				
6.3 CARGO Y ÁREA:	DIRECTOR DE INFRAESTRUCTURA Y OBRAS PÚBLICAS			CORREO ELECTRÓNICO:	facturacion_obraspublicas@hotmail.com				



ARQ. FABIAN ANTONIO HERRERA QUIAM  
DIRECTOR DE INFRAESTRUCTURA Y OBRAS PÚBLICAS

C. TERESITA DEL MARCO  
SECRETARÍA DE ORDENAMIENTO TERRITORIAL MUNICIPAL Y DE SUSTENTABILIDAD

**H. AYUNTAMIENTO DE SOLIDARIDAD**  
**DIRECCIÓN DE INFRAESTRUCTURA Y OBRAS PÚBLICAS**  
**PLAYA DEL CARMEN, QUINTANA ROO**  
**2021 - 2024**

**H. AYUNTAMIENTO DE SOLIDARIDAD**  
**SECRETARÍA DE ORDENAMIENTO TERRITORIAL MUNICIPAL Y DE SUSTENTABILIDAD**  
**PLAYA DEL CARMEN, QUINTANA ROO**  
**2021 - 2024**



 <b>H. AYUNTAMIENTO DEL MUNICIPIO DE SOLIDARIDAD</b> SECRETARÍA DE PLANEACIÓN Y EVALUACIÓN FICHA TÉCNICA DE INDICADOR EJERCICIO FISCAL 2021 								
1. DATOS GENERALES Y ALINEACIÓN AL INSTRUMENTOS DE PLANEACIÓN								
1.1 UNIDAD RESPONSABLE:	SECRETARÍA DE ORDENAMIENTO TERRITORIAL MUNICIPAL Y DE SUSTENTABILIDAD					1.3 TRIMESTRE A REPORTAR:	CUARTO	
1.2 UNIDAD ADMINISTRATIVA:	DIRECCIÓN DE INFRAESTRUCTURA Y OBRAS PÚBLICAS					1.4 FECHA ELABORACIÓN:	02/01/2022	
1.5 ALINEACIÓN AL PLAN MUNICIPAL DE DESARROLLO 2018-2021				1.6 ALINEACIÓN AL PLAN ESTATAL DE DESARROLLO 2016-2022				
1.5.1 EJE DE DESARROLLO PMD:	2 DESARROLLO ECONÓMICO ORDENADO Y SOSTENIBLE			1.6.1 EJE DE DESARROLLO PED:	5. CRECIMIENTO ORDENADO CON SUSTENTABILIDAD AMBIENTAL			
1.5.2 PROGRAMA DE DESARROLLO PMD:	2.2 INFRAESTRUCTURA INCLUSIVA Y DE CALIDAD			1.6.2 PROGRAMA DE DESARROLLO PED:	PROGRAMA 30. INFRAESTRUCTURA PARA EL DESARROLLO DEL ESTADO			
1.5.3 LÍNEA DE ACCIÓN PMD:	2.2.4. CONSTRUIR Y REHABILITAR LA INFRAESTRUCTURA VIAL.							
2. ALINEACIÓN AL PROGRAMA PRESUPUESTARIO								
2.1 DENOMINACIÓN DEL PP:	OBRA PÚBLICA RF							
2.2 CLAVE DEL PROGRAMA PP:	28	2.3 NIVEL MIR:	ACTIVIDAD	COMPONENTE O ACTIVIDAD NÚM.	2.1			
2.4 RESUMEN NARRATIVO:	PAVIMENTACIÓN DE CALLES Y AVENIDAS EN EL MUNICIPIO DE SOLIDARIDAD							
3. IDENTIFICACIÓN DEL INDICADOR								
3.1 NOMBRE DEL INDICADOR:	PORCENTAJE DE METROS CUADRADOS PAVIMENTADOS			3.4 TIPO:	GESTIÓN			
3.2 DEFINICIÓN DEL INDICADOR:	ESTE INDICADOR MIDE LAS OBRAS PÚBLICAS QUE SE REALIZAN EN MATERIA DE PAVIMENTACIÓN DE VIALIDADES EN EL MUNICIPIO CON RECURSOS FISCALES			3.5 DIMENSIÓN:	EFICACIA			
				3.6 SENTIDO:	ASCENDENTE			
3.3 FÓRMULA:	NÚMERO TOTAL DE METROS CUADRADOS PAVIMENTADOS / NÚMERO TOTAL DE METROS CUADRADOS PROGRAMADOS A PAVIMENTAR *100			3.7 FRECUENCIA DE MEDICIÓN:	TRIMESTRAL			
				3.8 UNIDAD DE MEDIDA DEL INDICADOR:	PORCENTAJE			
3.9 MEDIOS DE VERIFICACIÓN:	ACTA DE TERMINACIÓN, ACTA DE ENTREGA-RECEPCIÓN DE EXPEDIENTE DE OBRA PÚBLICA DE LA DIRECCIÓN DE INFRAESTRUCTURA Y OBRAS PÚBLICAS							
3.10 LÍNEA BASE		3.11 META 2021		3.12 CÁLCULO PARA EL INDICADOR		3.13 CRITERIO DE SEMAFORIZACIÓN		
VALOR	AÑO BASE	VALOR			VARIACIÓN RESPECTO META PROG.	ACEPTABLE Hasta +/- 10	RIESGO Hasta +/- 15	CRÍTICO Más de +/- 15
0	2020	100	PORCENTAJE					
4. CALENDARIO DE METAS PROGRAMADAS								
METAS TRIMESTRALES		1ER TRIMESTRE	2DO TRIMESTRE	3ER TRIMESTRE	4TO TRIMESTRE	PROGRAMADO ANUAL	UNIDAD DE MEDIDA	
4.1 INDICADOR	PORCENTAJE DE METROS CUADRADOS PAVIMENTADOS	0.00	0.00	100.00	0.00	100.00	PORCENTAJE	
4.2 VARIABLE 1	NÚMERO TOTAL DE METROS CUADRADOS PAVIMENTADOS	0.00	0.00	6822.00	0.00	6822.00	METRO CUADRADO	
4.3 VARIABLE 2	NÚMERO TOTAL DE METROS CUADRADOS PROGRAMADOS A PAVIMENTAR	0.00	0.00	6822.00	0.00	6822.00	METRO CUADRADO	
5. CALENDARIO DE METAS EJECUTADAS								
METAS TRIMESTRALES		1ER TRIMESTRE	2DO TRIMESTRE	3ER TRIMESTRE	4TO TRIMESTRE	AVANCE ACUMULADO	SEMAFORO RESULTANTE	
5.1 INDICADOR	PORCENTAJE DE METROS CUADRADOS PAVIMENTADOS	0.00	0.00	0.00	0.00	0.00	-	
5.2 VARIABLE 1	NÚMERO TOTAL DE METROS CUADRADOS PAVIMENTADOS	0.00	0.00	0.00	0.00	0.00	NO APLICA	
5.3 VARIABLE 2	NÚMERO TOTAL DE METROS CUADRADOS PROGRAMADOS A PAVIMENTAR	0.00	0.00	0.00	0.00	0.00	NO APLICA	
5.4 JUSTIFICACIONES:	LA META ANUAL PROGRAMADA PARA ESTE INDICADOR ES LA PAVIMENTACIÓN DE 6,822.00 METROS LINEALES DE CALLES Y AVENIDAS. EN ESTE CUARTO TRIMESTRE NO SE PROGRAMARON RESULTADOS Y/O ACTIVIDADES DEBIDO A QUE ESTE PROYECTO NO FUÉ FACTIBLE DE EJECUTAR, POR NO CONTAR CON EL TIEMPO NECESARIO PARA LA EJECUCIÓN DE LA OBRA Y PORQUE SE PROPUSIERON OTRAS ACCIONES DE OBRA PÚBLICA EN ESTE PERIODO MEDIANTE OTROS FONDOS (FISM Y FORTAMUN), SEGÚN PRIMERA SESIÓN EXTRAORDINARIA DEL COMITÉ DE PLANEACIÓN PARA EL DESARROLLO DEL MUNICIPIO DE SOLIDARIDAD, QUINTANA ROO, ADMINISTRACIÓN 2021-2024 DE FECHA 28 DE OCTUBRE DE 2021. LOS RECURSOS DE ESTE PROYECTO SE TRANSFERIERON AL FONDO DE APORTACIONES PARA EL FORTALECIMIENTO DE LOS MUNICIPIOS LOS CUALES SE INVIRTIERON EN OBRAS DE PAVIMENTACIÓN DE DIVERSAS VIALIDADES EN BENEFICIO DE LOS HABITANTES DEL MUNICIPIO DE SOLIDARIDAD.							
6. RESPONSABLE DIRECTO DEL INDICADOR								
6.1 NOMBRE DEL RESPONSABLE:	ARQ. FABIAN ANTONIO HERRERA QUIAM			6.2 TELÉFONO:	984873050 EXT 10033			
6.3 CARGO Y ÁREA:	DIRECTOR DE INFRAESTRUCTURA Y OBRAS PÚBLICAS			6.4 CORREO ELECTRÓNICO:	facturacion_obraspublicas@hotmail.com			

ARQ. FABIAN ANTONIO HERRERA QUIAM  
DIRECTOR DE INFRAESTRUCTURA Y OBRAS PÚBLICAS

C. TERESITA DEL NIÑO JESÚS FORTAMUN  
SECRETARÍA DE ORDENAMIENTO TERRITORIAL MUNICIPAL Y DE SUSTENTABILIDAD

**H. AYUNTAMIENTO DE SOLIDARIDAD**  
DIRECCIÓN DE INFRAESTRUCTURA  
Y OBRAS PÚBLICAS  
PLAYA DEL CARMEN, QUINTANA ROO  
2021 - 2024

**SECRETARÍA DE ORDENAMIENTO TERRITORIAL  
MUNICIPAL Y DE SUSTENTABILIDAD**  
PLAYA DEL CARMEN, QUINTANA ROO  
2021 - 2024