



RENOVAMOS PARA CRECER
SOLIDARIDAD
GOBIERNO MUNICIPAL • 2021 - 2024

SECRETARÍA DE ORDENAMIENTO TERRITORIAL MUNICIPAL Y DE
SUSTENTABILIDAD

INFORME DE ACTIVIDADES DE LA SECRETARÍA DE ORDENAMIENTO TERRITORIAL MUNICIPAL Y DE SUSTENTABILIDAD

CUARTO TRIMESTRE

EJERCICIO FISCAL 2021



H. AYUNTAMIENTO DE SOLIDARIDAD
DIRECCIÓN DE INFRAESTRUCTURA
Y OBRAS PÚBLICAS
PLAYA DEL CARMEN, QUINTANA ROO
2021 - 2024

FECHA DE ELABORACIÓN: 2 DE DICIEMBRE DE 2021.



H. AYUNTAMIENTO DE SOLIDARIDAD
SECRETARÍA DE ORDENAMIENTO TERRITORIAL
MUNICIPAL Y DE SUSTENTABILIDAD
PLAYA DEL CARMEN, QUINTANA ROO
2021 - 2024

Dirección: Avenida C.T.M. entre Avenidas 115 y 125 Norte, Super Manzana 053, Lote 022, Fraccionamiento la Gran Plaza de la Riviera, Solidaridad, Quintana Roo, C.P.777121
Teléfono-extensión.9848773050



SECRETARIA DE ORDENAMIENTO TERRITORIAL MUNICIPAL Y DE
 SUSTENTABILIDAD

"PP09 APORTACIONES FEDERALES OBRA PÚBLICA FISM"	
Unidad Administrativa:	Dirección de Infraestructura y Obras Públicas
Línea de acción PMD:	2.2.2. Construir y dar mantenimiento a la infraestructura para la movilidad peatonal
Periodo que se informa:	del 1 de Octubre al 31 de Diciembre de 2021

Nombre de Proyecto/Actividad: "CONSTRUCCIÓN DE GUARNICIONES Y BANQUETAS EN ZONAS DE ATENCIÓN PRIORITARIA DEL MUNICIPIO DE SOLIDARIDAD, FASE 1".

CONTRATO HAS-SOTMys-FISM-003-2021 INVERSIÓN \$ 1,670,345.47.

Objetivo de Proyecto/Actividad: LA CONSTRUCCIÓN DE INFRAESTRUCTURA PARA LA MOVILIDAD URBANA ES UNA PRIORIDAD PARA LA ACTUAL ADMINISTRACIÓN, POR ELLO LA AUTORIDAD MUNICIPAL A TRAVÉS DE SUS ORGANISMOS LLEVA A CABO ACCIONES DE INFRAESTRUCTURA QUE MEJORA EL TRÁNSITO PEATONAL GENERANDO UN DESPLAZAMIENTO MÁS SEGURO DE LOS MISMOS DANDO COMO CONSECUENCIA MEJORES Y MÁS CONFIABLES VIALIDADES. EL PROYECTO CONSISTE EN TRABAJOS PRELIMINARES, CONSTRUCCIÓN DE GUARNICIONES Y BANQUETAS, SEÑALIZACIÓN Y OBRAS COMPLEMENTARIAS.

Descripción del Proyecto/Actividad: SE PROYECTA LA CONSTRUCCIÓN DE 1,737.11 METROS CUADRADOS DE GUARNICIONES Y BANQUETAS Y 11 SEÑALES PARA ÁREAS DE MINUSVÁLIDOS.

Actividades Realizadas y Resultados Obtenidos: SE REALIZARON TRABAJOS DE LIMPIEZA DE 1,216.00 METROS CUADRADOS DE TERRENO CON VEGETACIÓN POR MEDIO DE MAQUINARIA, TRAZO Y NIVELACIÓN CON EQUIPO TOPOGRÁFICO Y CONSTRUCCIÓN DE 332 METROS LINEALES DE GUARNICIÓN BAJA Y RECTA.

Avance Físico General de Obra: 20%.

Lugar de las actividades realizadas: AVENIDA 135 NORTE ENTRE AVENIDA CONSTITUYENTES Y CALLE 36 NORTE; AVENIDA 130 NORTE ENTRE AVENIDA CONSTITUYENTES Y 36 NORTE; CALLE 34 NORTE ENTRE AVENIDA 135 NORTE Y AVENIDA 125 NORTE Y CALLE 36 NORTE ENTRE AVENIDA 135 NORTE Y AVENIDA 125 NORTE, COLONIA EJIDAL EN LA CIUDAD DE PLAYA DEL CARMEN, MUNICIPIO DE SOLIDARIDAD, QUINTANA ROO.

Fecha de las actividades realizadas: 26 DE NOVIEMBRE DE 2021 AL 31 DE DICIEMBRE DE 2021

Población atendida: 1,338 HABITANTES DE LA CIUDAD DE PLAYA DEL CARMEN, MUNICIPIO DE SOLIDARIDAD, QUINTANA ROO.






RENOVAMOS PARA CRECER
SOLIDARIDAD
 GOBIERNO MUNICIPAL · 2021 - 2024

SECRETARIA DE ORDENAMIENTO TERRITORIAL MUNICIPAL Y DE SUSTENTABILIDAD

Evidencias:



AVENIDA 135 NORTE POR 36 NORTE



H. AYUNTAMIENTO DE SOLIDARIDAD
 SECRETARÍA DE ORDENAMIENTO TERRITORIAL
 MUNICIPAL Y DE SUSTENTABILIDAD
 PLAYA DEL CARMEN, QUINTANA ROO
 2021 - 2024



CALLE 34 NORTE POR AVENIDA 135



H. AYUNTAMIENTO DE SOLIDARIDAD
 DIRECCIÓN DE INFRAESTRUCTURA
 Y OBRAS PÚBLICAS
 PLAYA DEL CARMEN, QUINTANA ROO
 2021 - 2024



RENOVAMOS PARA CRECER
SOLIDARIDAD
GOBIERNO MUNICIPAL • 2021 - 2024

SECRETARIA DE ORDENAMIENTO TERRITORIAL MUNICIPAL Y DE
SUSTENTABILIDAD

Nombre de Proyecto/Actividad: "CONSTRUCCIÓN DE GUARNICIONES Y BANQUETAS EN ZONAS DE ATENCIÓN PRIORITARIA DEL MUNICIPIO DE SOLIDARIDAD, FASE 2".

CONTRATO HAS-SOTMyS-FISM-007-2021 INVERSIÓN \$ 4,400,695.80.

Objetivo de Proyecto/Actividad: LA CONSTRUCCIÓN DE INFRAESTRUCTURA PARA LA MOVILIDAD URBANA ES UNA PRIORIDAD PARA LA ACTUAL ADMINISTRACIÓN, POR ELLO LA AUTORIDAD MUNICIPAL A TRAVÉS DE SUS ORGANISMOS LLEVA A CABO ACCIONES DE INFRAESTRUCTURA QUE MEJORA EL TRÁNSITO PEATONAL GENERANDO UN DESPLAZAMIENTO MÁS SEGURO DE LOS MISMOS DANDO COMO CONSECUENCIA MEJORES Y MÁS CONFIABLES VIALIDADES. EL PROYECTO CONSISTE EN TRABAJOS PRELIMINARES, CONSTRUCCIÓN DE GUARNICIONES Y BANQUETAS, SEÑALIZACIÓN Y OBRAS COMPLEMENTARIAS.

Descripción del Proyecto/Actividad: SE PROYECTA LA CONSTRUCCIÓN DE 4,636.29 METROS CUADRADOS DE GUARNICIONES Y BANQUETAS Y 24 SEÑALES PARA ÁREAS DE MINUSVÁLIDOS.

Actividades Realizadas y Resultados Obtenidos: SE REALIZARON TRABAJOS DE LIMPIEZA EN 3,245.00 METROS CUADRADOS DE TERRENO CON VEGETACIÓN POR MEDIO DE MAQUINARIA, TRAZO Y NIVELACIÓN CON EQUIPO TOPOGRÁFICO Y ARMADO DE MOLDES PARA COLADO DE GUARNICIONES BAJAS Y RECTAS.

Avance Físico General de Obra: 20%.

Lugar de las actividades realizadas: CALLE 17 SUR, CALLE 19 SUR Y CALLE 21 SUR ENTRE 110 AVENIDA SUR Y 115 AVENIDA SUR, 113 AVENIDA SUR ENTRE CALLE 23 SUR Y CALLE 25, COLONIA FORJADORES EN LA CIUDAD DE PLAYA DEL CARMEN, MUNICIPIO DE SOLIDARIDAD, QUINTANA ROO.

Fecha de las actividades realizadas: 26 DE NOVIEMBRE DE 2021 AL 31 DE DICIEMBRE DE 2021.

Población atendida: 3,525 HABITANTES DE LA CIUDAD DE PLAYA DEL CARMEN, MUNICIPIO DE SOLIDARIDAD, QUINTANA ROO.



H. AYUNTAMIENTO DE SOLIDARIDAD
SECRETARÍA DE ORDENAMIENTO TERRITORIAL
MUNICIPAL Y DE SUSTENTABILIDAD
PLAYA DEL CARMEN, QUINTANA ROO
2021 - 2024



H. AYUNTAMIENTO DE SOLIDARIDAD
DIRECCIÓN DE INFRAESTRUCTURA
Y OBRAS PÚBLICAS
PLAYA DEL CARMEN, QUINTANA ROO
2021 - 2024


Dirección: Avenida C.T.M. entre Avenidas 115 y 125 Norte, Super Manzana 053, Eje 022, Playa del Carmen, Quintana Roo, C.P. 77712
Teléfono-extensión.9848773050



RENOVAMOS PARA CRECER
SOLIDARIDAD
 GOBIERNO MUNICIPAL • 2021 - 2024

SECRETARIA DE ORDENAMIENTO TERRITORIAL MUNICIPAL Y DE SUSTENTABILIDAD

Evidencias:



CALLE 17 SUR POR 110 AVENIDA SUR



CALLE 19 SUR POR 110 AVENIDA SUR

H. AYUNTAMIENTO DE SOLIDARIDAD
 SECRETARIA DE ORDENAMIENTO TERRITORIAL
 MUNICIPAL Y DE SUSTENTABILIDAD
 PLAYA DEL CARMEN, QUINTANA ROO
 2021 - 2024

Dirección: Avenida C.T.M. entre Avenidas 115 y 125 Norte, Super Manzana 0581, Lote 022, Planta Baja,
 Fraccionamiento la Gran Plaza de la Riviera, Solidaridad, Quintana Roo, C.P. 77710
 Teléfono-extensión.9848773050

H. AYUNTAMIENTO DE SOLIDARIDAD
DIRECCIÓN DE INFRAESTRUCTURA
OBRAS PÚBLICAS
PLAYA DEL CARMEN, QUINTANA ROO
2021 - 2024



SECRETARIA DE ORDENAMIENTO TERRITORIAL MUNICIPAL Y DE SUSTENTABILIDAD

"PP09 APORTACIONES FEDERALES OBRA PÚBLICA FISM"	
Unidad Administrativa:	Dirección de Infraestructura y Obras Públicas
Línea de acción PMD:	2.2.4. Construir y rehabilitar la infraestructura vial
Periodo que se informa:	del 1 de Octubre al 31 de Diciembre de 2021

Nombre de Proyecto/Actividad: **"CONSTRUCCIÓN DE PAVIMENTOS Y POZOS DE ABSORCIÓN EN ZONAS DE ATENCIÓN PRIORITARIA DEL MUNICIPIO DE SOLIDARIDAD".**
CONTRATO MSOL-SOTMyS-R33-005-2021 INVERSIÓN \$ 6,269,578.87.

Objetivo de Proyecto/Actividad: **PAVIMENTACIÓN DE 7,582.81 METROS CUADRADOS DE VIALIDADES Y CONSTRUCCIÓN DE 7 POZOS DE ABSORCIÓN.**

Descripción del Proyecto/Actividad: **LA CONSTRUCCIÓN DE INFRAESTRUCTURA PARA LA MOVILIDAD URBANA ES UNA PRIORIDAD PARA LA ACTUAL ADMINISTRACIÓN, POR ELLO LA AUTORIDAD MUNICIPAL A TRAVÉS DE SUS ORGANISMOS LLEVA A CABO ACCIONES DE PAVIMENTACIÓN Y POZOS DE ABSORCIÓN QUE MEJORA LA ACCESIBILIDAD Y EVITA ENCHARCAMIENTOS Y DETERIORO DE VIALIDADES EN BENEFICIO DE LA CIUDADANÍA ELEVANDO EL NIVEL DE VIDA DE LOS CIUDADANOS. EL PROYECTO CONSISTE EN TRABAJOS PRELIMINARES, CONSTRUCCIÓN DE TERRACERÍAS, COLOCACIÓN DE PAVIMENTO DE ASFALTO, CONSTRUCCIÓN DE POZOS DE ABSORCIÓN Y OBRAS COMPLEMENTARIAS.**



H. AYUNTAMIENTO DE SOLIDARIDAD
SECRETARIA DE ORDENAMIENTO TERRITORIAL Y DE SUSTENTABILIDAD
PLAYA DEL CARMEN, QUINTANA ROO
2021 - 2024

Actividades Realizadas y Resultados Obtenidos: **LIMPIEZA, TRAZO Y NIVELACIÓN DE 7,582.81 METROS CUADRADOS DE TERRENO AVANCE 100%, EXCAVACIÓN DE 1,516.56 METROS CÚBICOS DE MATERIAL TIPO B AVANCE 100%, COMPACTACIÓN DE TERRACERÍAS CON MATERIAL DE BANCO AVANCE 100%, RIEGO DE EMULSIÓN CATIONICA Y COLOCACIÓN DE CARPETA DE RODAMIENTO EN UNA SUPERFICIE DE 7,582.81 METROS CUADRADOS AVANCE 100% Y CONSTRUCCIÓN DE 7 CAPTADORES PLUVIALES AVANCE 100%.**

Avance Físico General de Obra: **100%.**

Lugar de las actividades realizadas: **AVENIDA 135 NORTE ENTRE AVENIDA CONSTITUYENTES Y CALLE 36 NORTE; AVENIDA 130 NORTE ENTRE AVENIDA CONSTITUYENTES Y 36 NORTE; CALLE 34 NORTE ENTRE AVENIDA 135 NORTE Y AVENIDA 125 NORTE Y CALLE 36 NORTE ENTRE AVENIDA 135 NORTE Y AVENIDA 125 NORTE, COLONIA EJIDAL EN LA CIUDAD DE PLAYA DEL CARMEN, MUNICIPIO DE SOLIDARIDAD, QUINTANA ROO.**

Fecha de las actividades realizadas: **01 DE JULIO DE 2021 AL 30 DE SEPTIEMBRE DE 2021**

Población atendida: **5,019 HABITANTES DE LA CIUDAD DE PLAYA DEL CARMEN, MUNICIPIO DE SOLIDARIDAD, QUINTANA ROO.**





SECRETARIA DE ORDENAMIENTO TERRITORIAL MUNICIPAL Y DE SUSTENTABILIDAD

Evidencias:




REDMI NOTE 9
 AI QUAD CAMERA



H. AYUNTAMIENTO DE SOLIDARIDAD
 SECRETARIA DE ORDENAMIENTO TERRITORIAL
 MUNICIPAL Y DE SUSTENTABILIDAD
 PLAYA DEL CARMEN, QUINTANA ROO
 2021 - 2024

AVENIDA 135 NORTE Y CALLE 36 NORTE



REDMI NOTE 9
 AI QUAD CAMERA

H. AYUNTAMIENTO DE SOLIDARIDAD
 DIRECCIÓN DE INFRAESTRUCTURA
 Y OBRAS PÚBLICAS
 PLAYA DEL CARMEN, QUINTANA ROO
 2021 - 2024



SECRETARIA DE ORDENAMIENTO TERRITORIAL MUNICIPAL Y DE SUSTENTABILIDAD

Nombre de Proyecto/Actividad: "REHABILITACIÓN DE REVESTIMIENTO DE CARPETA ASFÁLTICA EN VIALIDADES DE ZONAS DE ATENCIÓN PRIORITARIA DEL MUNICIPIO DE SOLIDARIDAD".

CONTRATO MSOL-SOTMyS-R33-006-2021 INVERSIÓN \$ 10,859,761.88.

Objetivo de Proyecto/Actividad: REHABILITACIÓN Y PAVIMENTACIÓN DE 13,873.69 METROS CUADRADOS DE VIALIDADES.

Descripción del Proyecto/Actividad: LA CONSTRUCCIÓN DE INFRAESTRUCTURA PARA LA MOVILIDAD URBANA ES UNA PRIORIDAD PARA LA ACTUAL ADMINISTRACIÓN, POR ELLO LA AUTORIDAD MUNICIPAL A TRAVÉS DE SUS ORGANISMOS LLEVA A CABO ACCIONES DE PAVIMENTACIÓN DISMINUYENDO LOS TIEMPOS DE TRASLADO A LOS HOGARES Y CENTROS DE TRABAJO EN BENEFICIO DE LA CIUDADANÍA ELEVANDO EL NIVEL DE VIDA DE LOS HABITANTES. EL PROYECTO CONSISTE EN TRABAJOS PRELIMINARES, CONSTRUCCIÓN DE TERRACERÍAS, COLOCACIÓN DE PAVIMENTO DE ASFALTO Y SEÑALAMIENTOS VIALES.

Actividades Realizadas y Resultados Obtenidos: CALLE 106: TRABAJOS PRELIMINARES AVANCE 100%; AVANCES TERRACERÍAS AVANCE 100%, SE PAVIMENTARON 3,401.52 METROS DE VIALIDADES CON CONCRETO ASFÁLTICO Y SE APLICÓ PINTURA A 709.90 METROS LINEALES DE GUARNICIÓN Y SE COLOCARON SEÑALAMIENTOS VIALES CONSISTENTES EN 24 BOYAS METÁLICAS, 14 PIEZAS DE BORLADO, SE PINTARON PASOS PEATONALES Y LÍNEAS DE DIVISIÓN DE CARRILES; CALLE 98 Y CALLE 104: TRABAJOS PRELIMINARES AVANCE 100%; AVANCES TERRACERÍAS AVANCE 100%, SE PAVIMENTARON 2,084.92 METROS DE VIALIDADES CON CONCRETO ASFÁLTICO Y SE APLICÓ PINTURA A 403.38 METROS LINEALES DE GUARNICIÓN Y SE PINTARON PASOS PEATONALES Y LÍNEAS DE DIVISIÓN DE CARRILES; CALLE 40 ENTRE 60 Y 64: TRABAJOS PRELIMINARES AVANCE 100%; AVANCES TERRACERÍAS AVANCE 100%, SE PAVIMENTARON 5,474.29 METROS DE VIALIDADES CON CONCRETO ASFÁLTICO Y SE APLICÓ PINTURA A 1,603.50 METROS LINEALES DE GUARNICIÓN Y SE PINTARON PASOS PEATONALES Y LÍNEAS DE DIVISIÓN DE CARRILES; CALLE 40: TRABAJOS PRELIMINARES AVANCE 100%; AVANCES TERRACERÍAS AVANCE 100%, SE PAVIMENTARON 1,484.09 METROS DE VIALIDADES CON CONCRETO ASFÁLTICO Y SE APLICÓ PINTURA A 140.80 METROS LINEALES DE GUARNICIÓN Y SE PINTARON PASOS PEATONALES Y LÍNEAS DE DIVISIÓN DE CARRILES; AVENIDA 10: TRABAJOS PRELIMINARES AVANCE 100%; AVANCES TERRACERÍAS AVANCE 100%, SE PAVIMENTARON 1,428.87 METROS DE VIALIDADES CON CONCRETO ASFÁLTICO Y SE APLICÓ PINTURA A 199.86 METROS LINEALES DE GUARNICIÓN Y SE PINTARON PASOS PEATONALES Y LÍNEAS DE DIVISIÓN DE CARRILES.



H. AYUNTAMIENTO DE SOLIDARIDAD
 SECRETARÍA DE ORDENAMIENTO TERRITORIAL MUNICIPAL Y DE SUSTENTABILIDAD
 PLAYA DEL CARMEN, QUINTANA ROO
 2021 - 2024



SECRETARIA DE ORDENAMIENTO TERRITORIAL MUNICIPAL Y DE SUSTENTABILIDAD

Avance Físico General de Obra: **100%**.

Lugar de las actividades realizadas: **AVENIDA LUIS DONALDO COLOSIO ENTRE AVENIDA 40 NORTE Y AVENIDA 10 NORTE Y AVENIDA 40 NORTE ENTRE CALLE 104 NORTE Y CALLE 98 NORTE, COLONIA LUIS DONALDO COLOSIO EN LA CIUDAD DE PLAYA DEL CARMEN, MUNICIPIO DE SOLIDARIDAD, QUINTANA ROO.**

Fecha de las actividades realizadas: **01 DE JULIO DE 2021 AL 30 DE SEPTIEMBRE DE 2021**

Población atendida: **8,699 HABITANTES DE LA CIUDAD DE PLAYA DEL CARMEN, MUNICIPIO DE SOLIDARIDAD, QUINTANA ROO.**

Evidencias:



REDMI NOTE 9
 AI QUAD CAMERA

II. AYUNTAMIENTO DE SOLIDARIDAD
 DIRECCION DE INFRAESTRUCTURA
 Y OBRAS PUBLICAS
 PLAYA DEL CARMEN, QUINTANA ROO


2021 - 2024

CALLE 100 NORTE



RENOVAMOS PARA CRECER
SOLIDARIDAD
GOBIERNO MUNICIPAL · 2021 - 2024

SECRETARIA DE ORDENAMIENTO TERRITORIAL MUNICIPAL Y DE
SUSTENTABILIDAD



H. AYUNTAMIENTO DE SOLIDARIDAD
SECRETARÍA DE ORDENAMIENTO TERRITORIAL
MUNICIPAL Y DE SUSTENTABILIDAD
PLAYA DEL CARMEN, QUINTANA ROO
2021 - 2024

[Handwritten signature in blue ink]



H. AYUNTAMIENTO DE SOLIDARIDAD
DIRECCIÓN DE INFRAESTRUCTURA
Y SERVICIOS PÚBLICOS
PLAYA DEL CARMEN, QUINTANA ROO
2021 - 2024

AVENIDA 10

Dirección: Avenida C.T.M. entre Avenidas 115 y 125 Norte, Super Manzana 053, Lote 022, Planta Baja,
Fraccionamiento la Gran Plaza de la Riviera, Solidaridad, Quintana Roo, C.P.77712.
Teléfono-extensión.9848773050



SECRETARIA DE ORDENAMIENTO TERRITORIAL MUNICIPAL Y DE
 SUSTENTABILIDAD

"PP09 APORTACIONES FEDERALES OBRA PÚBLICA FISM"	
Unidad Administrativa:	Dirección de Infraestructura y Obras Públicas
Línea de acción PMD:	2.2.8. Instalar, modernizar y rehabilitar la red eléctrica y el servicio de alumbrado público municipal, priorizando la tecnología amigable con el medio ambiente.
Periodo que se informa:	del 1 de Octubre al 31 de Diciembre de 2021

Nombre de Proyecto/Actividad: "CONSTRUCCIÓN DE ALUMBRADO PÚBLICO EN ZONAS DE ATENCIÓN PRIORITARIA DEL MUNICIPIO DE SOLIDARIDAD".

CONTRATO MSOL-SOTMYS-R33-012-2021 INVERSIÓN \$ 7,558,531.26

Objetivo de Proyecto/Actividad: EL MEJORAMIENTO DEL EQUIPAMIENTO URBANO ES UNA PRIORIDAD PARA LA ACTUAL ADMINISTRACIÓN, POR ELLO LA AUTORIDAD MUNICIPAL A TRAVÉS DE SUS ORGANISMOS LLEVA A CABO ACCIONES DE CONSTRUCCIÓN DE ALUMBRADO PÚBLICO EN ZONAS DE ATENCIÓN PRIORITARIA EN ESTE MUNICIPIO EN LUGARES QUE NO SE CUENTAN CON EL SERVICIO, PERMITIENDO UNA MEJOR IMAGEN URBANA Y ESPACIOS PÚBLICOS MAS SEGUROS EN BENEFICIO DE LA CIUDADANÍA ELEVANDO EL NIVEL DE VIDA DE LOS CIUDADANOS.

Descripción del Proyecto/Actividad: EL PROYECTO CONSISTE EN TRABAJOS PRELIMINARES, OBRA CIVIL Y ELÉCTRICA CON SUBESTACIÓN EN 3 COLONIAS DE LA CIUDAD DE PLAYA DEL CARMEN. SUMINISTRO Y COLOCACIÓN DE 148 LUMINARIAS.

Actividades Realizadas y Resultados Obtenidos: CRISTO REY: TRABAJOS PRELIMINARES AVANCE 100%; OBRA CIVIL AVANCE 100%; TRABAJOS ELÉCTRICOS: SE REALIZAN TRABAJOS COMPLEMENTARIOS Y SE INSTALARON 84 POSTES CÓNICOS, 84 LUMINARIAS Y 1 SUBESTACIÓN ELÉCTRICA AVANCE 70%; COLONIA FORJADORES: TRABAJOS PRELIMINARES AVANCE 100%; OBRA CIVIL AVANCE 100%; TRABAJOS ELÉCTRICOS: SE REALIZAN TRABAJOS COMPLEMENTARIOS Y SE INSTALARON 38 POSTES CÓNICOS, 38 LUMINARIAS Y 1 SUBESTACIÓN ELÉCTRICA AVANCE 70%; COLONIA EJIDO NORTE: TRABAJOS PRELIMINARES AVANCE 100%; OBRA CIVIL AVANCE 100%; TRABAJOS ELÉCTRICOS: SE REALIZAN TRABAJOS COMPLEMENTARIOS Y SE INSTALARON 24 POSTES CÓNICOS, 24 LUMINARIAS Y 1 SUBESTACIÓN ELÉCTRICA AVANCE 70%.

Avance Físico General de Obra: 85%.

Lugar de las actividades realizadas: COLONIA CRISTO REY ZAP 1, COLONIA FORJADORES Y COLONIA EJIDO NORTE EN LA CIUDAD DE PLAYA DEL CARMEN, MUNICIPIO DE SOLIDARIDAD, QUINTANA ROO.

Fecha de las actividades realizadas: 01 DE JULIO DE 2021 AL 30 DE SEPTIEMBRE DE 2021

Población atendida: 6,049 HABITANTES DE LA CIUDAD DE PLAYA DEL CARMEN, MUNICIPIO DE SOLIDARIDAD, QUINTANA ROO.



[Handwritten signature and blue ink marks]





SECRETARIA DE ORDENAMIENTO TERRITORIAL MUNICIPAL Y DE SUSTENTABILIDAD

Evidencias:

COLONIA EJIDO NORTE



H. AYUNTAMIENTO DE SOLIDARIDAD
 SECRETARIA DE ORDENAMIENTO TERRITORIAL
 Y DE SUSTENTABILIDAD
 PLAYA DEL CARMEN, QUINTANA ROO
 2021 - 2024

COLONIA FORJADORES



H. AYUNTAMIENTO DE SOLIDARIDAD
 DIRECCIÓN DE INFRAESTRUCTURA
 Y OBRAS PÚBLICAS
 PLAYA DEL CARMEN, QUINTANA ROO
 2021 - 2024

Dirección: Avenida C.T.M. entre Avenidas 115 y 125 Norte, Super Manzana 053, Lote 022, Planta Baja,
 Fraccionamiento la Gran Plaza de la Riviera, Solidaridad, Quintana Roo, C.P. 77712.
 Teléfono-extensión.9848773050



SECRETARIA DE ORDENAMIENTO TERRITORIAL MUNICIPAL Y DE SUSTENTABILIDAD

"PP09 APORTACIONES FEDERALES OBRA PÚBLICA FISM"	
Unidad Administrativa:	Dirección de Infraestructura y Obras Públicas
Línea de acción PMD:	2.2.11. Construir y rehabilitar infraestructura educativa
Periodo que se informa:	del 1 de Octubre al 31 de Diciembre de 2021

Nombre de Proyecto/Actividad: "CONSTRUCCIÓN DE TECHADO Y CANCHA DEPORTIVA EN LA ESCUELA PRIMARIA RICARDO LÓPEZ MÉNDEZ EN EL MUNICIPIO DE SOLIDARIDAD".

CONTRATO MSOL-SOTMyS-R33-008-2021 INVERSIÓN \$ 3,995,025.93.

Objetivo de Proyecto/Actividad: FOMENTAR ACTIVIDADES DEPORTIVAS Y DE SANO ESPARCIMIENTO EN BENEFICIO DE LAS POBLACIÓN ESTUDIANTIL DEL MUNICIPIO MEDIANTE LA CONSTRUCCIÓN DE NUEVOS ESPACIOS PÚBLICOS EN INSTITUCIONES ESCOLARES.

Descripción del Proyecto/Actividad: EL PROYECTO CON UNA META DE 889.20 METROS CUADRADOS CONSISTE EN TRABAJOS PRELIMINARES, CONSTRUCCIÓN DE UN TECHADO DE 816 METROS CUADRADOS, CANCHA DE USOS MÚLTIPLES, 25.88 METROS CUADRADOS DE GRADAS, OBRAS ELÉCTRICAS Y MISCELÁNEAS.


Actividades Realizadas y Resultados Obtenidos: SE REALIZARON TRABAJOS PRELIMINARES AVANCE 100%; TRABAJOS GENERALES DE ELECTRICIDAD AVANCE 100%; SE CONSTRUYÓ 1 CANCHA PARA USOS MÚLTIPLES DE 618.24 METROS CUADRADOS CON TECHADO TIPO DOMO DE 889.20 METROS CUADRADOS; SE CONSTRUYERON 4 POZOS PARA DRENAJE PLUVIAL, 48.55 METROS CUADRADOS DE ANDADORES, 51.76 METROS CUADRADOS DE GRADAS Y TRABAJOS COMPLEMENTARIOS AVANCE 100%.

Avance Físico General de Obra: 100%.

Lugar de las actividades realizadas: CALLE 13 SUR ENTRE AVENIDA 100 SUR Y AVENIDA 95 COLONIA FORJADORES EN LA CIUDAD DE PLAYA DEL CARMEN, MUNICIPIO DE SOLIDARIDAD, QUINTANA ROO.

Fecha de las actividades realizadas: 01 DE JULIO DE 2021 AL 30 DE SEPTIEMBRE DE 2021

Población atendida: 3,200 HABITANTES DE LA CIUDAD DE PLAYA DEL CARMEN, MUNICIPIO DE SOLIDARIDAD, QUINTANA ROO.







RENOVAMOS PARA CRECER
SOLIDARIDAD
 GOBIERNO MUNICIPAL • 2021 - 2024

SECRETARIA DE ORDENAMIENTO TERRITORIAL MUNICIPAL Y DE SUSTENTABILIDAD

Evidencias:



H. AYUNTAMIENTO DE SOLIDARIDAD
 SECRETARIA DE ORDENAMIENTO TERRITORIAL
 MUNICIPAL Y DE SUSTENTABILIDAD
 PLAYA DEL CARMEN, QUINTANA ROO
 2021 - 2024



H. AYUNTAMIENTO DE
SOLIDARIDAD
 TRABAJAMOS CON ORDEN Y ESPERANZA / 2010-2021



H. AYUNTAMIENTO DE SOLIDARIDAD
 DIRECCIÓN DE INFRAESTRUCTURA
 Y OBRAS PÚBLICAS
PLAYA DEL CARMEN, QUINTANA ROO
 2021 - 2024

Dirección: Avenida C.T.M. entre Avenidas 115 y 125 Norte, Super Manzanillo 059, Lote 022, Planta Baja,
 Fraccionamiento la Gran Plaza de la Riviera, Solidaridad, Quintana Roo, C.P. 77012.
 Teléfono-extensión.9848773050



SECRETARIA DE ORDENAMIENTO TERRITORIAL MUNICIPAL Y DE SUSTENTABILIDAD

"PPog APORTACIONES FEDERALES OBRA PÚBLICA FISM"	
Unidad Administrativa:	Dirección de Infraestructura y Obras Públicas
Línea de acción PMD:	2.2.17. Construir y rehabilitar infraestructura en materia deportiva
Periodo que se informa:	del 1 de Octubre al 31 de Diciembre de 2021

Nombre de Proyecto/Actividad: "REHABILITACIÓN DE LA UNIDAD DEPORTIVA LUIS DONALDO COLOSIO EN EL MUNICIPIO DE SOLIDARIDAD".

Línea de Acción del Plan Municipal de Desarrollo 2018-2021: 2.2.17. CONSTRUIR Y REHABILITAR INFRAESTRUCTURA EN MATERIA DEPORTIVA.

CONTRATO MSOL-SOTMYS-R33-004-2021 INVERSIÓN \$ 9,272,199.62.

Objetivo de Proyecto/Actividad: FOMENTAR ACTIVIDADES SALUDABLES Y DE SANO ESPARCIMIENTO EN BENEFICIO DE LA POBLACIÓN MEDIANTE EL REMOZAMIENTO Y ADECUACIÓN DE ESPACIOS PÚBLICOS EN LAS UNIDADES DEPORTIVAS MUNICIPALES.

Descripción del Proyecto/Actividad: EL PROYECTO DE REHABILITACIÓN EN UN ÁREA DE 7,476.06 METROS CUADRADOS CONSISTE EN TRABAJOS PRELIMINARES Y CONSTRUCCIÓN DE: DREN PERIMETRAL, CANCHA DE PASTO SINTÉTICO, BARDA PERIMETRAL Y GRADAS, ADEMÁS DE REHABILITACIÓN DE INSTALACIONES ELÉCTRICAS.

Actividades Realizadas y Resultados Obtenidos: SE REALIZARON TRABAJOS PRELIMINARES AVANCE DEL 100%; TRABAJOS ELÉCTRICOS GENERALES AVANCE DEL 100% CON COLOCACIÓN DE 8 POSTES DE CONCRETO E INSTALACIÓN DE 32 LUMINARIAS LED 600W Y 15 LUMINARIAS LED 150W, COLOCACIÓN DE 850 METROS CUADRADOS DE MALLA PERIMETRAL Y PINTURA EN 1,055.00 METROS CUADRADOS DE MUROS; SE REHABILITÓ LA CANCHA CON LA COLOCACIÓN DE 7,131.06 METROS CUADRADOS DE PASTO SINTÉTICO Y 2 PORTERIÁS PARA FÚTBOL; SE INSTALARON 345.00 METROS CUADRADOS DE REJILLAS GALVANIZADAS PARA EL DREN PERIMETRAL Y SE REHABILITÓ EL DOMO DE 256.00 METROS CUADRADOS.

Avance Físico General de Obra: 100%.

Lugar de las actividades realizadas: AVENIDA 30 ENTRE CALLE 98 Y CALLE 104 NORTE COLONIA LUIS DONALDO COLOSIO EN LA CIUDAD DE PLAYA DEL CARMEN, MUNICIPIO DE SOLIDARIDAD, QUINTANA ROO.

Fecha de las actividades realizadas: 01 DE OCTUBRE DE 2021 AL 15 DE OCTUBRE DE 2021

Población atendida: 7,419 HABITANTES DE LA CIUDAD DE PLAYA DEL CARMEN, MUNICIPIO DE SOLIDARIDAD, QUINTANA ROO.




H. AYUNTAMIENTO DE SOLIDARIDAD
 DIRECCIÓN DE INFRAESTRUCTURA Y OBRAS PÚBLICAS
 PLAYA DEL CARMEN, QUINTANA ROO
 2021 - 2024



RENOVAMOS PARA CRECER
SOLIDARIDAD
 GOBIERNO MUNICIPAL • 2021 - 2024

SECRETARIA DE ORDENAMIENTO TERRITORIAL MUNICIPAL Y DE SUSTENTABILIDAD

Evidencias:



ESTADOS UNIDOS MEXICANOS
 H. AYUNTAMIENTO DE SOLIDARIDAD
 SECRETARIA DE ORDENAMIENTO TERRITORIAL
 Y DE SUSTENTABILIDAD
 PLAYA DEL CARMEN, QUINTANA ROO
 2024

[Handwritten signature]

H. AYUNTAMIENTO DE SOLIDARIDAD
 DIRECCIÓN DE INFRAESTRUCTURA Y OBRAS PÚBLICAS
 PLAYA DEL CARMEN, QUINTANA ROO
 2021 - 2024

Dirección: Avenida C.T.M. entre Avenidas 115 y 125 Norte, Super Manzana 105B, Lote 022, Playa del Carmen, Quintana Roo, C.P. 77120
 Teléfono-extensión.9848773050



RENOVAMOS PARA CRECER
SOLIDARIDAD
 GOBIERNO MUNICIPAL • 2021 - 2024

SECRETARIA DE ORDENAMIENTO TERRITORIAL MUNICIPAL Y DE
 SUSTENTABILIDAD

Elaboró: ALEJANDRO HEBERTO ARANDA LARA/AUXILIAR ADMINISTRATIVO.

ARQ. FABIÁN ANTONIO HERRERA
 QUIAM
 DIRECTOR DE INFRAESTRUCTURA
 Y OBRAS PÚBLICAS

C. TERESITA DEL NIÑO JESUS FLOTA
 ALCOCER
 H. AYUNTAMIENTO DE SOLIDARIDAD
 SECRETARIA DE ORDENAMIENTO TERRITORIAL
 MUNICIPAL Y DE SUSTENTABILIDAD
 PLAYA DEL CARMEN, QUINTANA ROO
 2021 - 2024



H. AYUNTAMIENTO DE SOLIDARIDAD
 DIRECCIÓN DE INFRAESTRUCTURA
 Y OBRAS PÚBLICAS
 PLAYA DEL CARMEN, QUINTANA ROO
 2021 - 2024